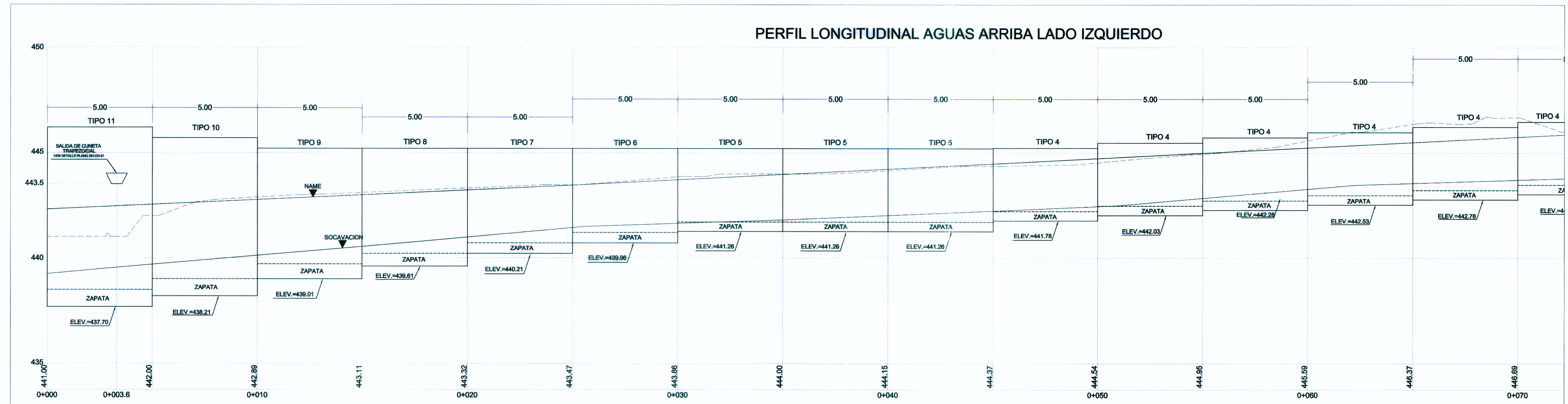
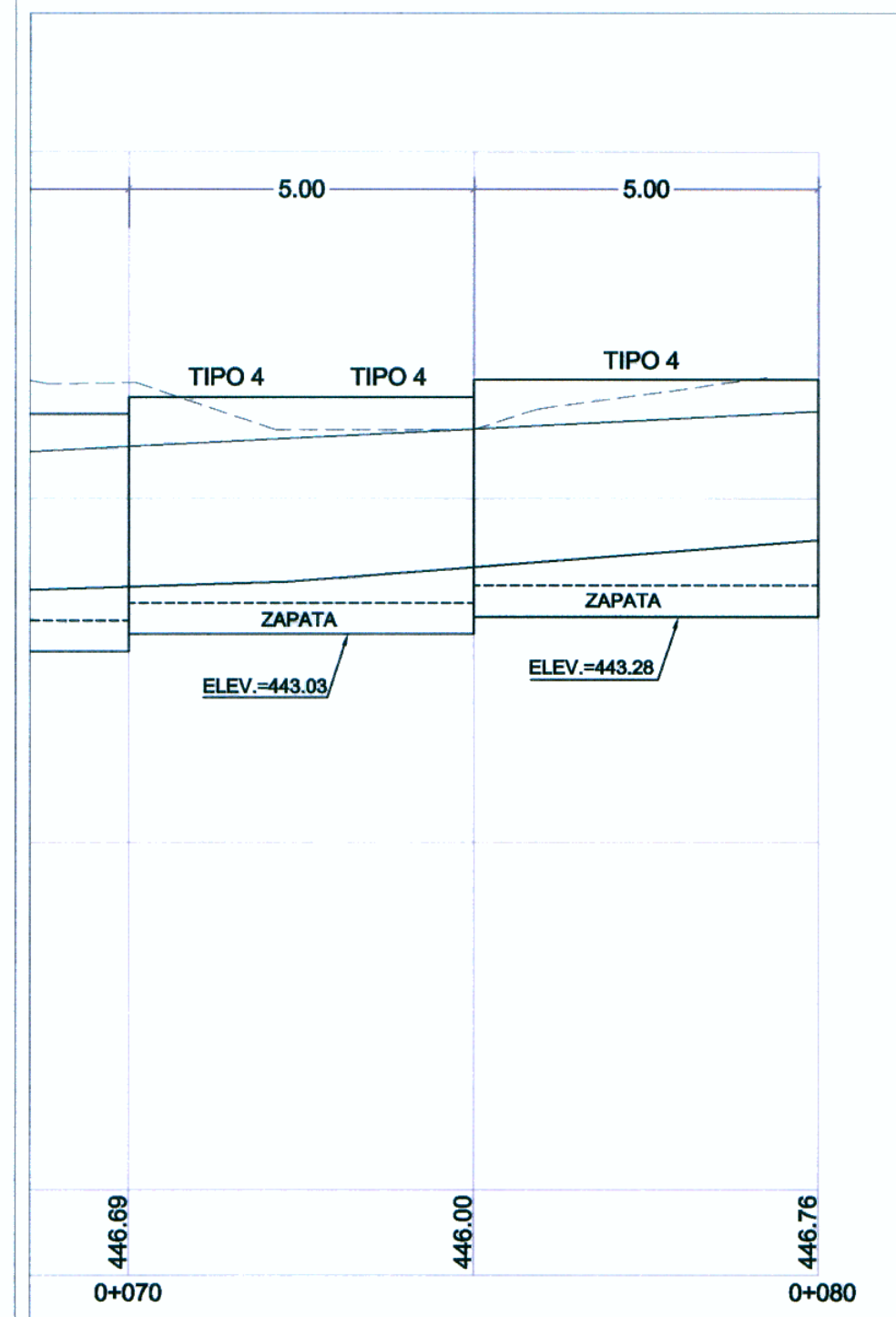
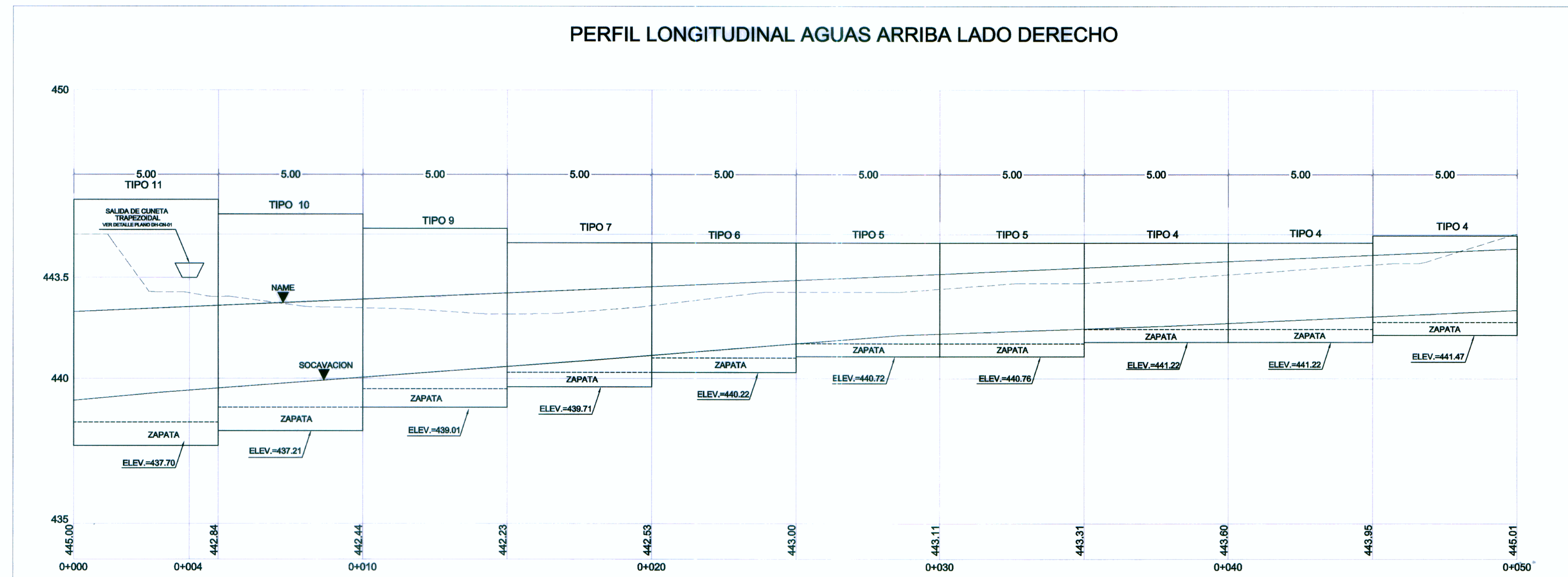


PERFIL LONGITUDINAL AGUAS ARRIBA LADO IZQUIERDO



PERFIL LONGITUDINAL AGUAS ARRIBA LADO DERECHO



NOTA:  
 LOS DETALLES DE LOS DISEÑOS TÍPICOS DE LOS MUROS SE ENCUENTRAN EN LOS PLANOS DE DISEÑOS TÍPICOS DM-01-10 AL DM-10-10.

Concedente: <b>MTCA</b> Ministerio de Transportes y Comunicaciones	Concesionario: Bustamante, Williams Consultores y Constructores S.A.C.	Consultor: Bustamante, Williams Consultores y Constructores S.A.C.	PROYECTISTA: DISEÑO: J. GONZALEZ DIBUJO: J. GONZALEZ REVISADO: J. SAVEDRA APROBADO:	APROBADO:	REVISIONES: N° FECHA DESCRIPCION	CONSULTOR: Bustamante Williams Consultores y Constructores S.A.C. Ing. Jaime Saavedra de Rivero CIP N° 2038	ESTUDIO DEFINITIVO DE LA CARRETERA CHAMAYA - JAEN - SAN IGNACIO - RIO CANCHIS TRAMO: PERICOS - SAN IGNACIO PERFIL LONGITUDINAL ENCAUZAMIENTO (LADO DERECHO AGUAS ARRIBA) PONTON YUCARICA KM KM. 01+032.96	ESCALA: 1/100 FECHA: ENERO-2011 CODIGO: PT-01-L12
--	---	---	---	-----------	-------------------------------------	--	---	---