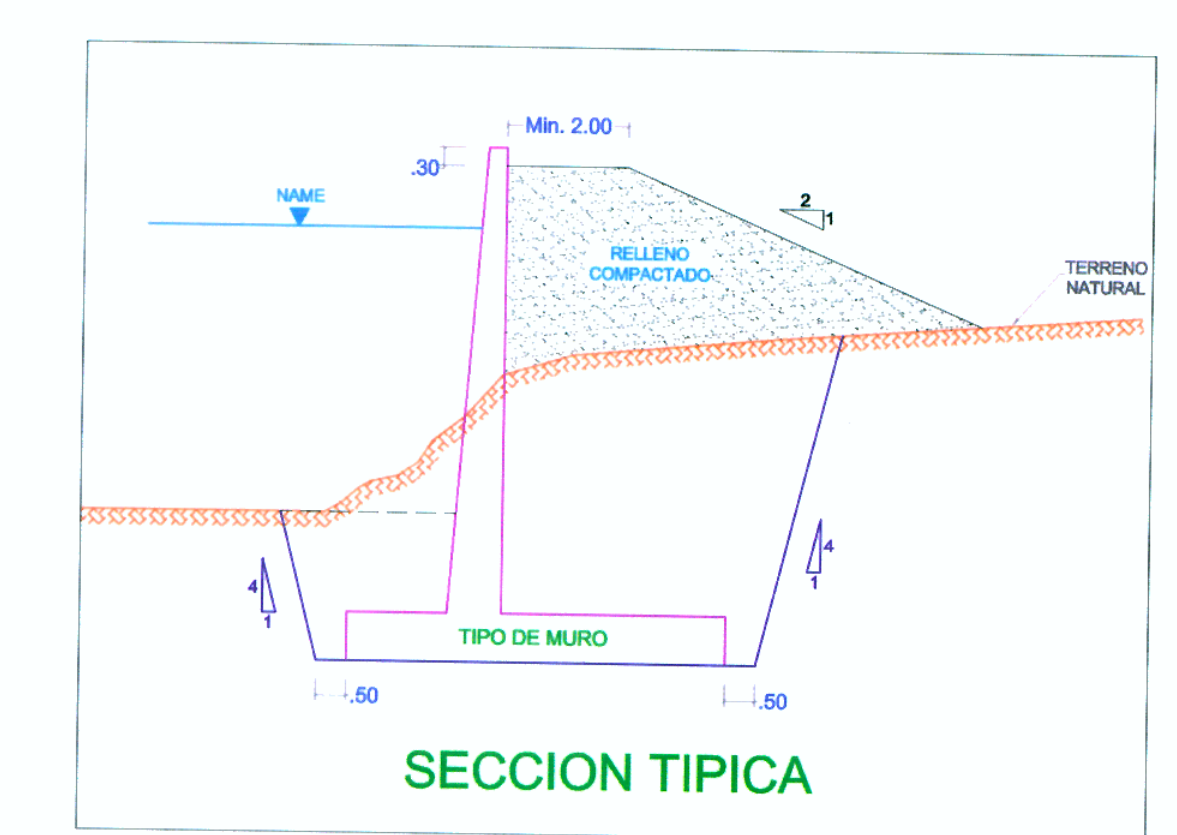
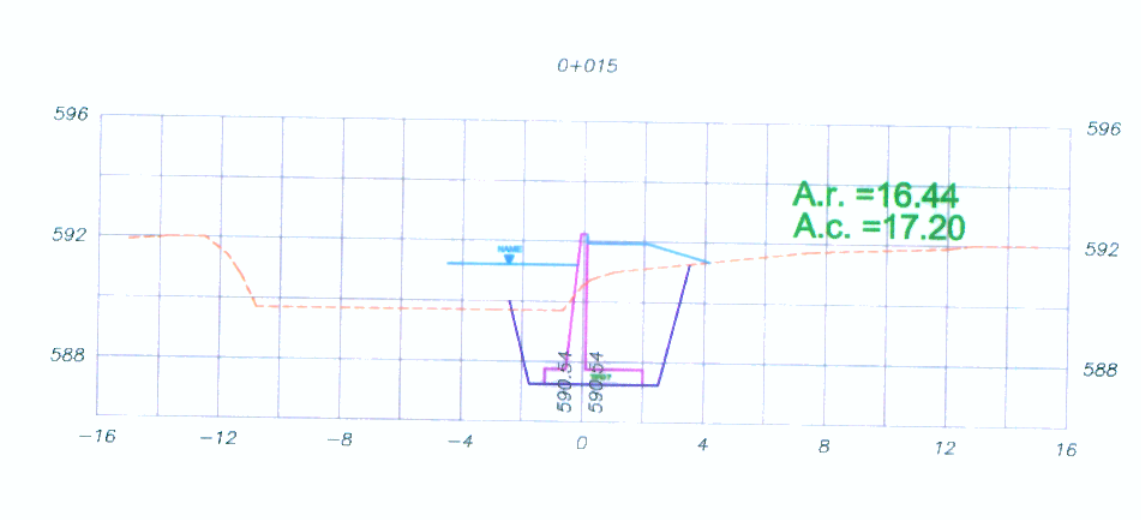
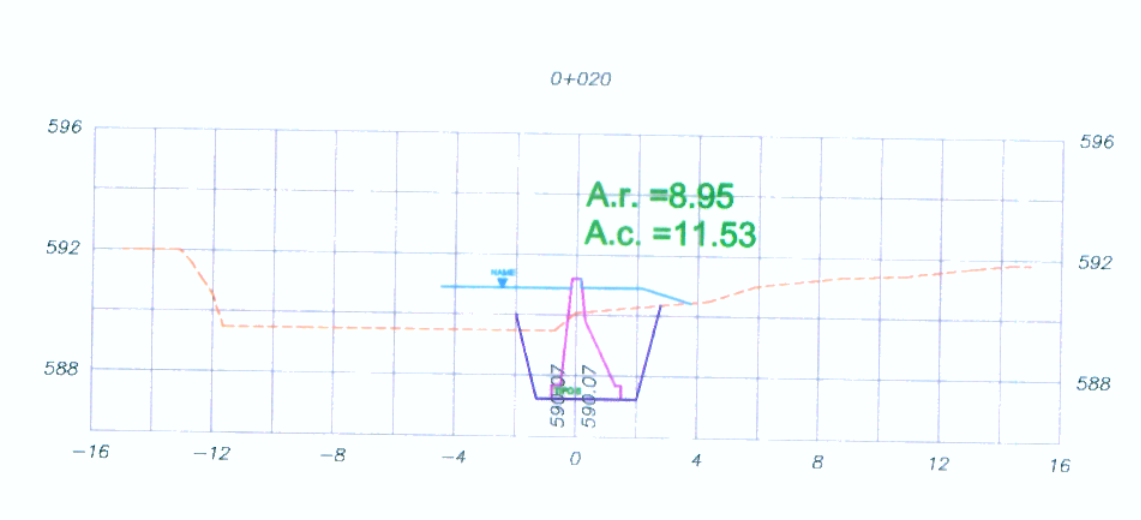
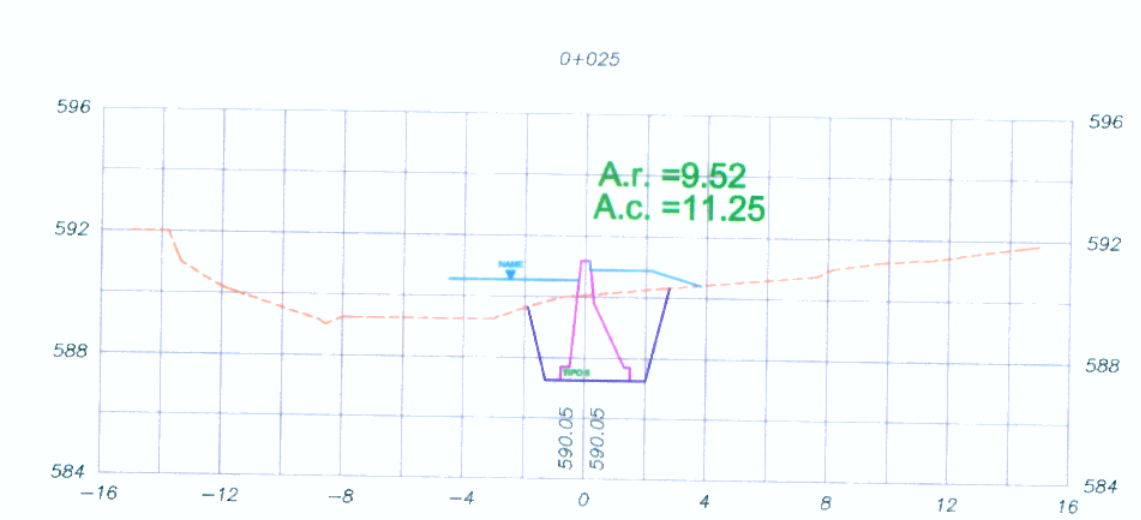
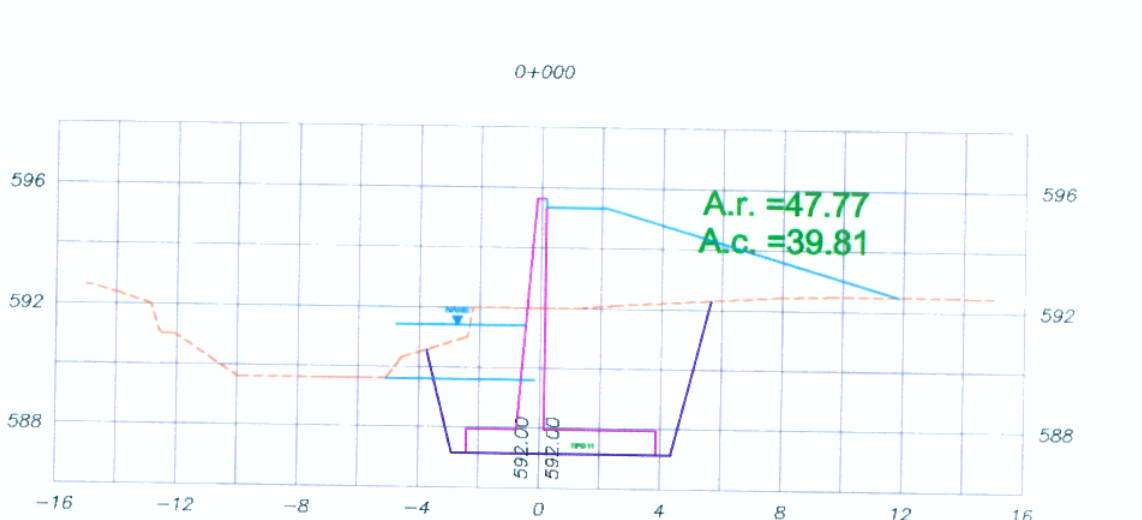
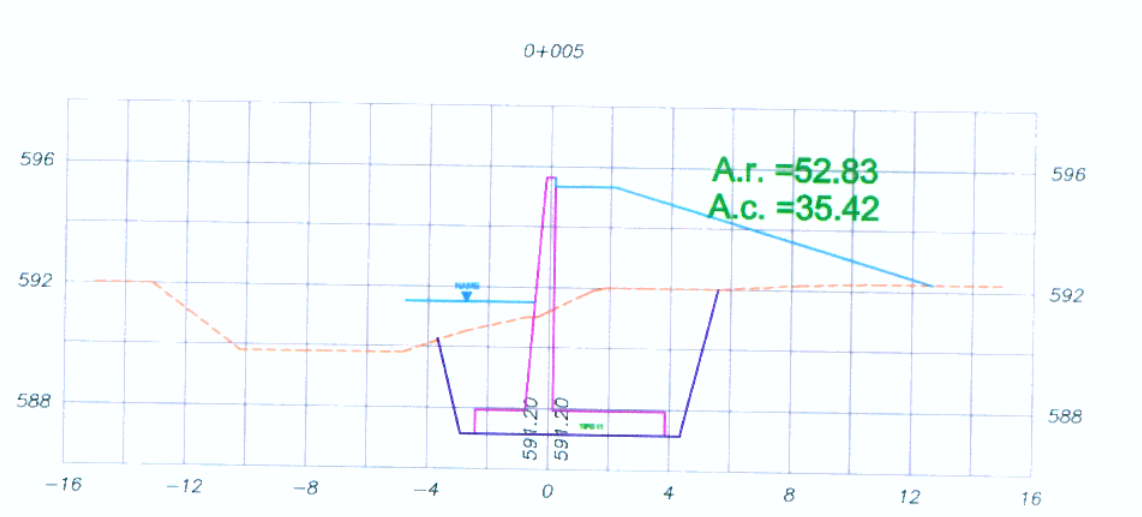
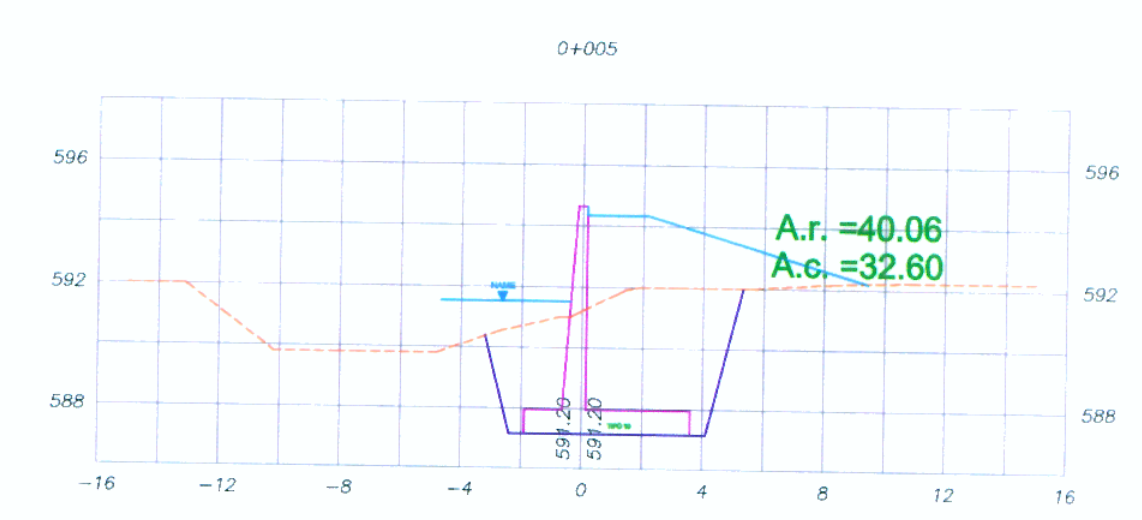
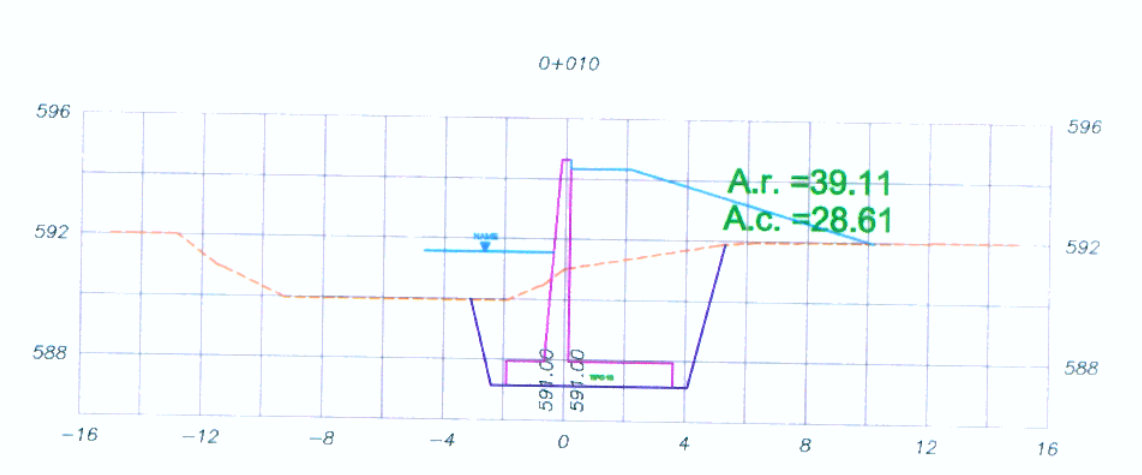
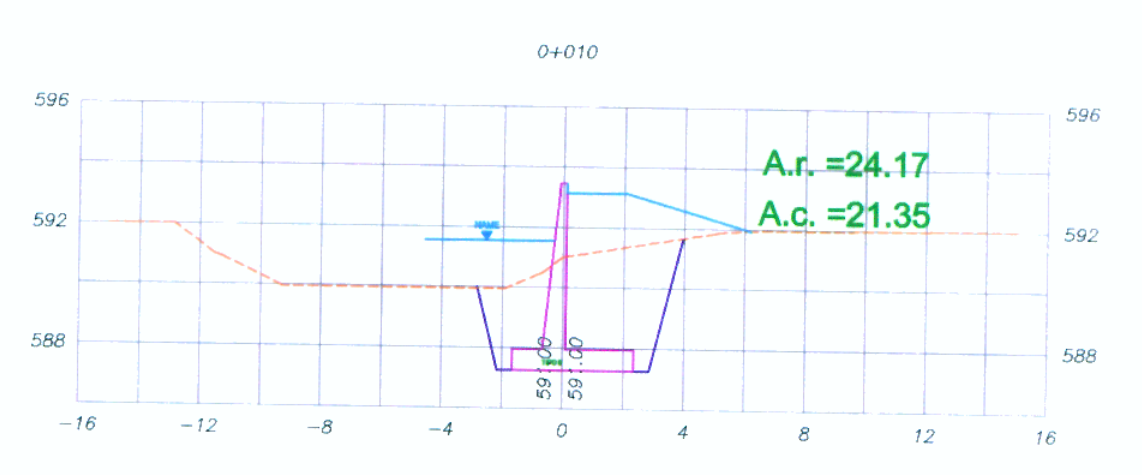
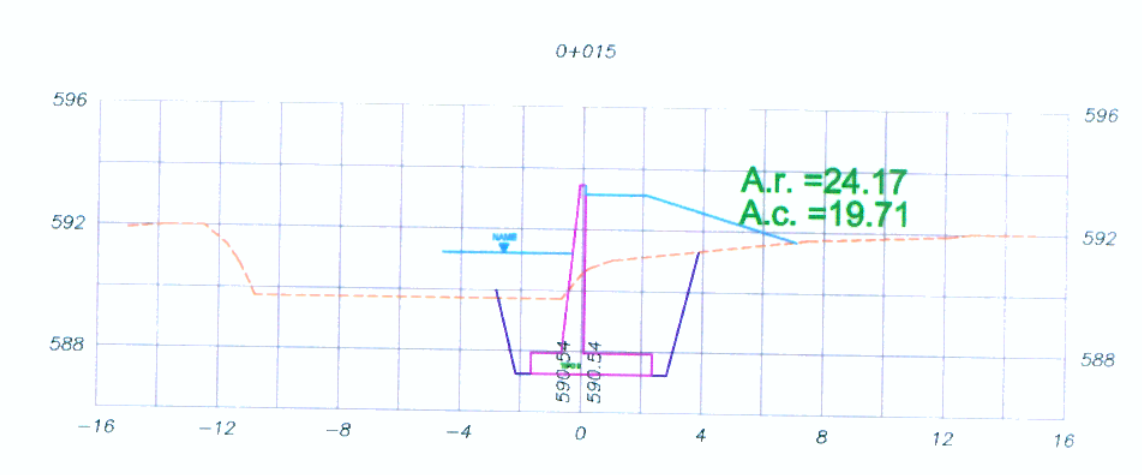



### SECCIONES TRANSVERSALES AGUAS ABAJO LADO DERECHO



NOTA:  
LOS DETALLES DE LOS DISEÑOS TIPICOS DE LOS MUROS SE ENCUENTRAN EN LOS PLANOS DE DISEÑOS TIPICOS DM-01-10 AL DM-10-10.



Concedente: 	Concesionario: 	Consultor: 	PROYECTISTA: DISEÑO: J. GONZALEZ DIBUJO: J. GONZALEZ REVISADO: J. SAavedra APROBADO:	APROBADO:	REVISIONES <table border="1"> <thead> <tr> <th>N°</th> <th>FECHA</th> <th>DESCRIPCION</th> </tr> </thead> <tbody> <tr><td> </td><td> </td><td> </td></tr> <tr><td> </td><td> </td><td> </td></tr> <tr><td> </td><td> </td><td> </td></tr> </tbody> </table>	N°	FECHA	DESCRIPCION										CONSULTOR: 	ESTUDIO DEFINITIVO DE LA CARRETERA CHAMAYA - JAEN - SAN IGNACIO - RIO CANCHIS TRAMO: PERICOS - SAN IGNACIO SECCIONES TRANSVERSALES ENCAUZAMIENTO PUENTE TIMARUCA KM 34+877.78	ESCALA: 1/250 FECHA: ENERO-2011 CODIGO: PT-05-L17
N°	FECHA	DESCRIPCION																		