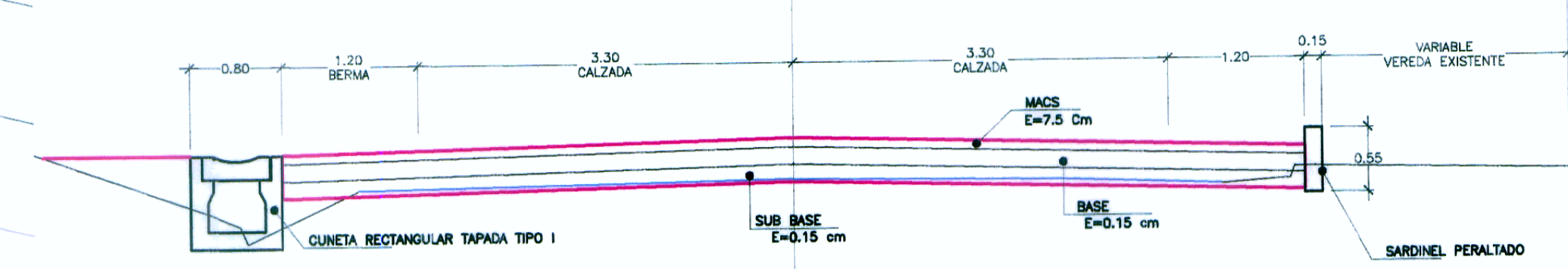
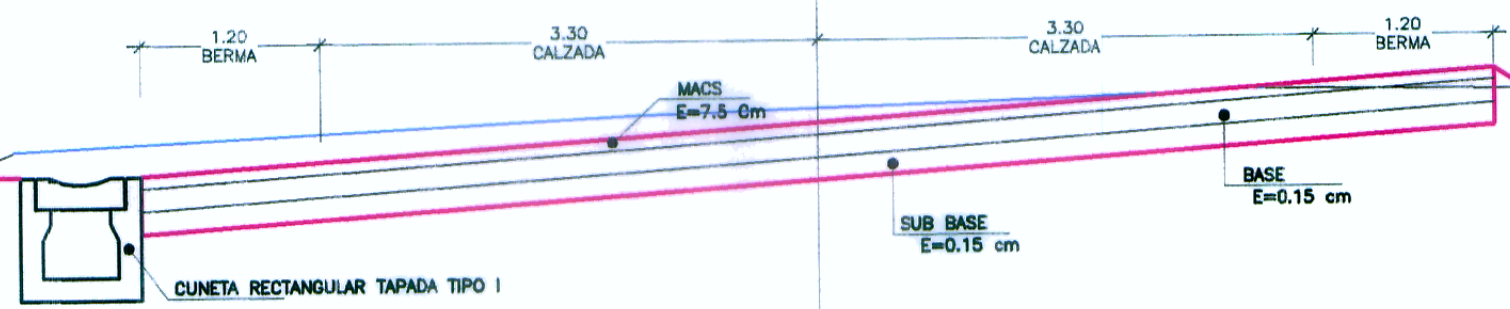



SECCION 1-1
KM 23+650 - km 23+720

SECCION 2-2
KM 23+720 - km 23+840



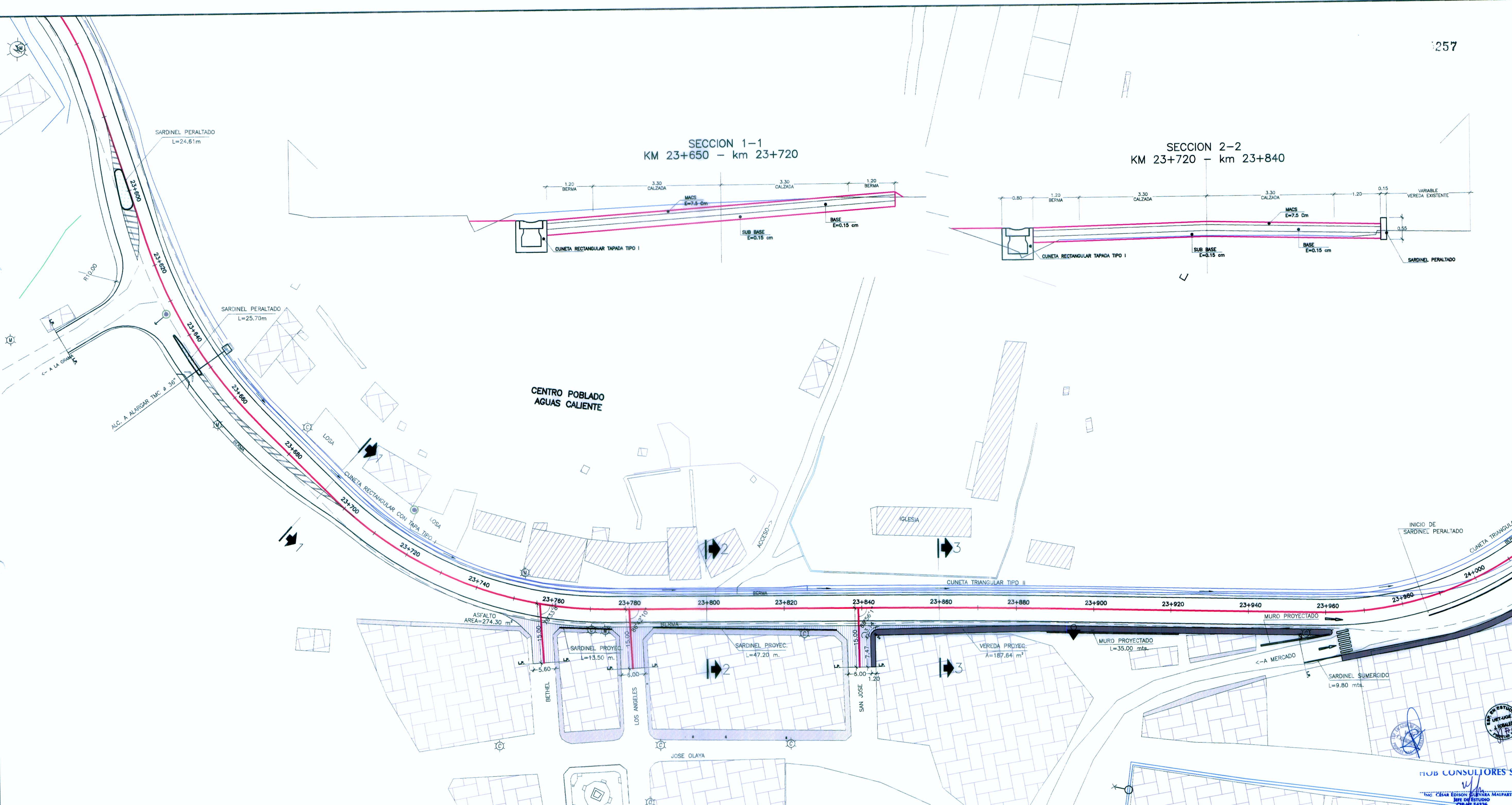
CENTRO POBLADO
AGUAS CALIENTE

SECCION 3-3
KM 23+840 - km 23+960



LEYENDA

EJE DE CARRETERA DE PROYECTO	---
CARRETERA EXISTENTE	---
DIRECCION DE FLUJO	→
VEREDA EXISTENTE	---
VEREDA A PROYECTADA	---
CUNETA PROYECTADA	---
EJE DE PROYECTO	---
BORDE DE CARRETERA EXISTENTE	---
CAMINO DE HERRADURA	---
POSTE DE CONCRETO	○
POSTE DE MADERA	○
POSTE DE ALTA TENSION	○
POSTE DE ALTA TENSION	○
LUMINARIA	○
SUBSTACION AEREA MONOPOSTE (SAM)	○
SUBSTACION AEREA BIPOSTE (SAM)	○
POSTE DE TELEFONO	○
VIVIENDA MATERIAL NOBLE	□
VIVIENDA ADOBE	□
VEREDA EXISTENTE	□
TERRENO DE CULTIVO	□



Ministerio de Transportes y Comunicaciones
Provias Nacional

HOB CONSULTORES S.A.
 CALLE AGUADA BLANCA N° 102 - LIMA 33 - PERU
 TELEFONO: 715-8111 FAX: 715-8324
 Email: hob@hobperu.com

jefe Estudio: ING. CESAR GUEVARA M. Especialista: ING. JUAN GONZALEZ DEL AGUIA Revisión: Proceso y Ploteo: M.CHWLOQUE	Aprobación:
---	-------------

REVISIONES	
N°	FECHA

ESTUDIO DEFINITIVO PARA EL MEJORAMIENTO DE LA CARRETERA: SAN MARCOS-CAJABAMBA-SAUSACOCCHA
TRAMO: SAN MARCOS-CAJABAMBA
 CONTRATO N° 008-2011-MTC/20

DISEÑO GEOMETRICO ZONA URBANA AGUAS CALIENTES

FECHA: **MAYO 2012**
 ESCALA: FORMATO A1: 1/500 ESCALA: FORMATO A3: 1/1000
008-11-ZU-03