

PROYECTO ESPECIAL DE INFRAESTRUCTURA DE TRANSPORTE NACIONAL
PROVIAS NACIONAL

PROVIAS NACIONAL
REQUISITO DOCUMENTARIO
47997
72 DIC. 2011
GENERAL DE RECEPCION
DE CONFORMIDAD

**“ESTUDIO DE PREINVERSIÓN A NIVEL DE
FACTIBILIDAD Y ESTUDIO DEFINITIVO DEL:**

**PROYECTO DE AMPLIACIÓN DE LA SEGUNDA CALZADA DE LA
CARRETERA TINGO MARÍA – AGUAYTÍA – PUCALLPA, TRAMO:
DV. AEROPUERTO PUCALLPA – ALTURA DEL CEMENTERIO
DEL JARDÍN DEL BUEN RECUERDO”**



EXPEDIENTE TECNICO

ORIGINAL

*Consorcio
Ingeniería Latina de Consulta*

**PROYECTO DE AMPLIACION DE LA SEGUNDA CALZADA
DE LA CARRETERA TINGO MARIA-AGUAYTIA-
PUCALLPA, TRAMO: DV. AEROPUERTO PUCALLPA-
ALTURA DE L CEMENTERIO JARDIN DEL BUEN
RECUERDO**

EXPEDIENTE TECNICO

ÍNDICE GENERAL

VOLUMEN I	MEMORIA DESCRIPTIVA Y ESTUDIOS BASICOS
TOMO 1	- Memoria Descriptiva
Tomo 2	- Estudio de Topografía, Trazo y diseño vial.
Tomo 3	- Estudio de tráfico y cargas.
Tomo 4	- Estudio Suelos, canteras y fuentes de agua.
Tomo 5	- Estudio Geológico – Geotécnico.
Tomo 6	- Estudio de Hidrología e hidráulica
Tomo 7	- Diseño de pavimentos
Tomo 8	- Estructuras y obras de arte
Tomo 9	- Estudio de señalización y seguridad vial.
Tomo 10	- Estudio arqueológico CIRA – PMA
VOLUMEN II	ESPECIFICACIONES TECNICAS
VOLUMEN III	METRADOS
VOLUMEN IV	PLANOS
VOLUMEN V	RESUMEN EJECUTIVO DEL PROYECTO
VOLUMEN VI	EVALUACION TECNICA - ECONOMICA

VOLUMEN VII

**INFORME DE MANTENIMIENTO
RUTINARIO Y PERIODICO**

VOLUMEN VIII

ANALISIS DE PRECIOS UNITARIOS

VOLUMEN IX

DISCOS COMPACTOS

VOLUMEN VII: INFORME DE MANTENIMIENTO RUTINARIO Y PERIODICO

<u>INDICE</u>		
	INFORME DE MANTENIMIENTO RUTINARIO Y PERIODICO	
1.00	Introducción	
2.00	Objetivos	
3.00	Programa de Mantenimiento	
4.00	Estrategia de Mantenimiento para	
5.00	Evaluación Económica del Mantenimiento	
6.00	Conclusiones y Recomendaciones	



Ing. CARLOS PORTUGAL DANKER
 JEFE DE PROYECTO
 CIP. N° 13447

"ESTUDIO DE FACTIBILIDAD MAS DEFINITIVO PROYECTO DE LA AMPLIACION DE LA SEGUNDA CALZADA DE LA CARRETERA TINGO MARIA - AGUAYTÍA - PUCALLPA, TRAMO: DV. AEROPUERTO PUCALLPA - ALTURA DEL CEMENTERIO JARDIN DEL BUEN RECUERDO)"

INFORME DE MANTENIMIENTO RUTINARIO Y PERIODICO

1.00 INTRODUCCIÓN

La Conservación, comprende un conjunto de actividades destinadas a preservar a largo plazo y al menor costo posible la Infraestructura Vial y el servicio que ésta presta, procurando que mantenga un funcionamiento adecuado a costos razonables de operación de los vehículos que la utilizan, en beneficio de los usuarios y en conformidad con los Niveles de Servicio preestablecidos por PROVIAS NACIONAL, concordantes con las Estrategias y Políticas de Conservación para la Red Vial Nacional.

Es objetivo principal de la Conservación ofrecer a los usuarios una óptima serviciabilidad y seguridad vial, y evitar al máximo posible la pérdida de valor de la Infraestructura Vial, incidiendo fundamentalmente en la protección de su condición superficial, estructural, funcional, y de los factores de seguridad, procurando evitar la destrucción de sus partes y la necesidad de una posterior Rehabilitación o Reconstrucción.

Dentro de esta definición se incluye el Mantenimiento (Rutinario, Periódico y de Emergencia).

Una vez que la obra materia del presente proyecto, sea recepcionada por el MINISTERIO DE TRANSPORTES Y COMUNICACIONES, PROVIAS NACIONAL, como Proyecto Especial encargado de la ejecución de proyectos de construcción, mejoramiento, rehabilitación y mantenimiento de la Red Vial Nacional, será la encargada de ejecutar los proyectos de mantenimiento vial.

El presente documento está dirigido a identificar las labores de mantenimiento, teniendo en cuenta las condiciones que tendrá la vía una vez ejecutada y puesta en servicio serán las siguientes:

- a).- El pavimento se encuentra en óptimo estado, para una vida útil de 10 años y proyectada para 20 años.
- b).- Cuenta con un sistema de drenaje adecuado funcionando óptimamente.


 LUIS FELIPE PALOMINO CORONADO
 INGENIERO CIVIL
 Rep. CIP N° 39034


 ADMINISTRADOR DE CONTRALORÍA
 VºBº
 UGE
 C. PALACIOS
 Proceso Nacional


 Ing. CARLOS PORTUGAL DANKER
 JEFE DE PROYECTO
 CIP N° 13447

"ESTUDIO DE FACTIBILIDAD MAS DEFINITIVO PROYECTO DE LA AMPLIACION DE LA SEGUNDA CALZADA DE LA CARRETERA TINGO MARIA - AGUAYTIA
 PUCALLPA, TRAMO: DV. AEROPUERTO PUCALLPA - ALTURA DEL CEMENTERIO JARDIN DEL BUEN RECUERDO)"

- c).- Que la señalización vertical y horizontal, así como los elementos de seguridad vial, presten la confiabilidad a los usuarios de la vía.

2.00 OBJETIVOS

El mantenimiento vial tiene como propósito prever que la vía se mantenga en óptimo nivel de servicio. Para que el mantenimiento sea efectivo se deben realizar por lo menos las siguientes actividades:

- Planteamiento del mantenimiento
- Programación de los trabajos a realizar
- Asignación de un presupuesto y los recursos requeridos
- Ejecución de los trabajos, de acuerdo a lo programado
- El control, evaluación y monitoreo de los trabajos realizados

El mantenimiento vial tiene dos objetivos genéricos:

- La preservación de la vía, mediante la ejecución de actividades de orden periódico y rutinario.
- La atención inmediata a fenómenos naturales o eventos extraordinarios mediante la ejecución de actividades de emergencia, que permitan mantener la transitabilidad de la vía.

Los beneficios de los objetivos genéricos antes descritos son los siguientes:

- Preservación del capital invertido en la rehabilitación de la carretera.
- Protección del parque automotor y ahorro en los costos de operación vehicular.

Para cumplir con los objetivos y lograr los beneficios antes mencionados, se deberá optimizar la aplicación de los recursos asignados, en estricto cumplimiento de los programas de mantenimiento.

3.00 PROGRAMA DE MANTENIMIENTO

El Mantenimiento vial comprende trabajos, actividades, operaciones, acciones y cuidados rutinarios, periódicos o de emergencia, destinados a lograr que la Infraestructura Vial preserve la condición superficial, funcional, estructural y de seguridad requerida, a efectos de asegurar la satisfacción de los usuarios y en general atender de manera adecuada el tránsito.

Por razones de operación, el Mantenimiento se subdivide en Mantenimiento Periódico, Mantenimiento Rutinario y Mantenimiento de Emergencia (Prevención y Atención).


 LUIS FELIPE PALOMINO CORCUERA
 INGENIERO CIVIL
 Reg. CIP N° 39034




 Ing. CARLOS PORTUGAL DANKER
 JEFE DE PROYECTO
 CIP. N° 13447

"ESTUDIO DE FACTIBILIDAD MAS DEFINITIVO PROYECTO DE LA AMPLIACION DE LA SEGUNDA CALZADA DE LA CARRETERA TINGO MARIA – AGUAYTIA
 – PUCALLPA, TRAMO: DV. AEROPUERTO PUCALLPA – ALTURA DEL CEMENTERIO JARDIN DEL BUEN RECUERDO)"

3.01 Mantenimiento Rutinario

3.01.01 DEFINICIÓN

Son todas aquellas actividades y trabajos menores, permanentes y frecuentes, que se realizan con el propósito de proteger y preservar fundamentalmente la condición superficial y funcional de la Infraestructura Vial, contribuyendo así a que ésta cumpla con el período de vida para la que fue diseñada, sin incidir significativamente en la natural evolución de la disminución de su capacidad estructural, producto de las solicitaciones de carga previstas en el diseño u otros agentes.

En líneas generales, el mantenimiento rutinario consiste en un conjunto de actividades dirigidas a conservar la vía, sistema de drenaje, señalización y seguridad vial, eliminando todo lo que represente peligro para el usuario y problemas de deterioro de la vía.

3.01.02 ALCANCES

El mantenimiento rutinario comprende las siguientes áreas de la vía:

a) Calzada.

- Proveer una superficie de rodadura uniforme, libre de defectos que representen peligro para el usuario.
- Corregir los defectos que con el transcurrir del tiempo contribuyan a crear problemas futuros para la vía.
- Evaluación y monitoreo del comportamiento de la superficie de la vía mediante mediciones de rugosidad y deflectometría.

b) Bermas

- Mantener uniformidad y estabilidad de modo que sirvan como soporte seguro en caso de emergencia para los vehículos y sus cargas.
- Mantener el alineamiento y pendiente de las bermas para asegurar un drenaje adecuado.

c) Drenaje

- Limpieza del sistema de drenaje superficial (cunetas, alcantarillas, zanjas de coronación, zanjas de drenaje, etc.) para asegurar su operatividad.
- Reconocimiento y evaluación del funcionamiento de las estructuras y la influencia en ellas de las aguas superficiales.

d) Estructuras

- Inspección periódica y sistemática con el propósito de auscultar cualquier daño en la estructura, evaluando su magnitud para proceder a su mantenimiento y reparación inmediata.

e) Señalización

- Verificación que la señalización horizontal, vertical y de seguridad vial, se encuentren en óptimas condiciones, verificando la reflectividad y la posición correcta para el confort y seguridad del usuario, proponiendo asimismo la colocación, cambio y/o retiro de la misma.

f) Preservación ambiental



Ing. CARLOS PORTUGAL DANKER
JEFE DE PROYECTO
CIP N° 13447

- Supervisar las obras específicas de prevención y mitigación ambiental.
- Reforestación de zonas desforestadas dentro del área de influencia o derecho de vía.
- Desarrollo de actividades de comunicación y capacitación a los usuarios de la vía y a la población en general, orientadas a la conservación del medio ambiente, en beneficio del mantenimiento de la vía.
- Mantenimiento y utilización adecuada de las zonas de botadero para el acondicionamiento de materiales provenientes de derrumbes, bacheos, limpiezas en general, etc.

3.02 Mantenimiento Periódico

3.02.01 DEFINICIÓN

Son todos aquellos trabajos mayores, temporales, de menor frecuencia, y de carácter preventivo, que se ejecutan en forma programada o en respuesta a cierta condición preestablecida, a fin de retardar en forma oportuna la natural evolución de la disminución de la condición estructural, de la condición funcional o calidad de rodadura, y de la condición de los factores de seguridad de la Infraestructura Vial, producto de las solicitaciones de carga previstas en el diseño inicial u otros agentes, contribuyendo de esta manera a que ésta pueda extender su vida útil más allá del período para el que fue diseñada.


El Mantenimiento Periódico comprende trabajos de tratamiento y de renovación de la superficie de rodadura. En el primer caso, los trabajos se refieren a restablecer algunas características superficiales como la textura o simplemente a mantener la durabilidad de la mezcla asfáltica y prevenir el desarrollo de fisuras y grietas, y se aplican mientras el pavimento aún está en buen estado, no habiendo alcanzado a llegar ni siquiera el estado regular. En el segundo caso, los trabajos se refieren a agregar una capa adicional sobre el pavimento (recapado) sin alterar significativamente la estructura subyacente, o ejecutar trabajos de fresado y/o reciclado del pavimento. Este segundo caso se aplica cuando el pavimento se encuentra en estado regular, antes de llegar a un mal estado.

Los trabajos de recapado indicados, aparte de la función de renovar la superficie de rodadura, deben cumplir con la función de reforzar la estructura del pavimento para alcanzar el objetivo de extender la vida útil de la Infraestructura Vial, por lo que su cálculo y dimensionamiento debe estar acorde con la actualización de las solicitaciones de carga en la Vía y debe aprovechar además la capacidad remanente de soporte estructural del pavimento existente.

El Mantenimiento Periódico también es conocido como "Rehabilitación Superficial", y también debe incluir las reparaciones y mejoras necesarias en zonas específicas o puntuales de la Infraestructura Vial.

3.02.02 ALCANCES

El mantenimiento periódico abarca todas las actividades tendientes a mejorar la integridad estructural y calidad de la superficie de rodadura, de acuerdo a una programación pre-establecida y apuntalada con la base de datos obtenida durante el mantenimiento rutinario, en las siguientes áreas:


 LUIS FELIPE PALOMINO CORON

ESTUDIO DE FACTIBILIDAD DEFINITIVO PROYECTO DE LA AMPLIACION DE LA SEGUNDA CALZADA DE LA CARRETERA TINGO MARIA – AGUAYTÍA
 Reg. CIP N° 39034
 – PUCALLPA, TRAMO: DV. AEROPUERTO PUCALLPA – ALTURA DEL CEMENTERIO JARDIN DEL BUEN RECUERDO)




 Ing. CARLOS PORTUGAL DANKER
 JEFE DE PROYECTO
 CIP. N° 13447

a) Calzada

- Realizar estudio de deflexiones y rugosidad, con la finalidad de confirma y/o redefinir el programa de mantenimiento pre-establecido.
- Restablecer los niveles de serviciabilidad originales.

b) Bermas

- Restablecer el estado original de las bermas.

c) Drenaje

- Reconstrucción del sistema de drenaje superficial.
- Reconstrucción del sistema de drenaje subterráneo.

d) Estructuras

- Reconstrucción de elementos de protección en alcantarillas y muros, pontones y puentes.

e) Señalización

- Reposición de la señalización horizontal.
- Reposición de la señalización vertical.
- Reposición de los dispositivos de seguridad vial

f) Taludes

- Acondicionamiento de taludes inestables y monitoreo del sistema de estabilidad proyectado.

g) Protección Ambiental

- Monitoreo ambiental (calidad de agua, aire, ruidos, temperatura, etc).
- Revegetación de zonas desforestadas dentro del área de influencia o derecho de vía.

3.03 Mantenimiento Rutinario

3.03.01 DEFINICION

Comprende los trabajos de Prevención, tendientes a mitigar los efectos de la naturaleza en determinados puntos de la Vía que tienen la condición de vulnerables, y que pudiesen quedar afectados en caso de presentarse algún fenómeno extraordinario (lluvias inusuales, inundación, terremotos, etc.); y además los trabajos de la Atención de la Emergencia misma, que se ejecutan para remediar el mal estado de la Infraestructura Vial después del desastre natural, o para darle Transitabilidad durante un tiempo limitado.

La Atención de Emergencias no soluciona a nivel definitivo los problemas en la condición superficial, funcional, estructural y/o de los factores de seguridad de la Infraestructura Vial, pero permite ejecutar una solución temporal ante una limitación de recursos para implementar la solución definitiva que correspondería ejecutar (Reparación, Rehabilitación o Reconstrucción). En el mejor de los casos la Atención de Emergencias deja la Infraestructura Vial en estado regular.


 LUIS FELIPE PALOMINO CORONADO
 INGENIERO CIVIL
 Reg. CIP N° 39034


 ADMINISTRADOR DE CONTRATOS
 UGE
 C. PALACIOS
 Provincia Nacional


 Ing. CARLOS PORTUGAL DANKER
 JEFE DE PROYECTO
 CIP. N° 13447

"ESTUDIO DE FACTIBILIDAD PARA EL DISEÑO DEFINITIVO PROYECTO DE LA AMPLIACION DE LA SEGUNDA CALZADA DE LA CARRETERA TINGO MARIA – AGUAYTIA
 - PUCALLPA, TRAMO: DV. AEROPUERTO PUCALLPA – ALTURA DEL CEMENTERIO JARDIN DEL BUEN RECUERDO)"

En líneas generales, el mantenimiento de emergencias es el conjunto de actividades dirigidas a restablecer la normalidad del tránsito vehicular en el tiempo más corto posible ante la ocurrencia de eventos intempestivos que afecten parte de la vía, como huaycos, derrumbes, sismos, aluviones, inundaciones, etc.

3.03.02 ALCANCES

- Abarca cualquier tipo de actividad destinada a reponer el nivel de transitabilidad de la vía.
- Evaluación de los daños, utilizando el formato propuesto.

Progresivas		Nivel de Daño			Zona			Descripción	Recomendación
Inicio	Final	Leve	Medio	Severo	Calzada	Drenaje	Señal		

- Planteamiento de solución, luego de la evaluación de daños.

3.03.03 ACTIVIDADES

- Limpieza de calzada por derrumbes.
- Limpieza de calzada por huaycos.
- Acondicionamiento de botaderos.
- Habilitación de desvíos.
- Reconstrucción de alcantarillas.
- Protección de riberas con enrocados.
- Habilitación de puente provisional.



[Handwritten Signature]
 LUIS FELIPE PALOMINO CORONADO
 ESTUDIO DE FACTIBILIDAD MAS DEFINITIVO PROYECTO DE LA AMPLIACION DE LA SEGUNDA CALZADA DE LA CARRETERA TINGO MARIA - AGUAYTIA
 INGENIERO CIVIL
 Reg. CIP Nº 39036
 PUCALLPA, TRAMO: DV. AEROPUERTO PUCALLPA - ALTURA DEL CEMENTERIO JARDIN DEL BUEN RECUERDO)*

[Handwritten Signature]
 Ing. CARLOS PORTUGAL DANKER
 JEFE DE PROYECTO
 CIP. N° 13447

CODIGO N° 738

1.00 ESTUDIO DE RUGOSIDAD

1.01 PERSONAL

- 1 Ing. Responsable
- 1 Técnico asistente
- 2 ayudantes
- 1 chofer

1.02 EQUIPO

- 1 camioneta Pick Up
- 1 rugosímetro tipo respuesta
- 1 rugosímetro MERLIN

1.03 MATERIALES

- Conos de seguridad
- Chalecos de seguridad
- 1 wincha de 50 m

1.04 PROCEDIMIENTOS

- Se realiza un reconocimiento previo del tramo a evaluar en forma integral, anotando en una libreta de campo algunas características y detalles resaltantes.
- La toma de lecturas se efectuará utilizando rugosímetro tipo respuesta (Bump Integrator).
- Las mediciones serán tomadas cada 200 m en ambos carriles de la vía a una velocidad constante de 32 Km/h.
- Se recopilarán al menos dos medidas por sector.
- El rugosímetro a ser utilizado deberá ser previamente calibrado utilizando nivel y mira o el MERLIN en secciones de longitud similar a los que utilice el rugosímetro Bump Integrator (Tipo respuesta).
- Los datos de campo se procesan en gabinete para obtener los respectivos gráficos de rugosidad y serviciabilidad del tramo evaluado.



LUIS FELIPE PALMIRINO CORONADO
INGENIERO CIVIL
Reg. CIP. N° 11984



Ing. CARLOS PORTUGAL DANKER
JEFE DE PROYECTO
CIP. N° 13447

"ESTUDIO DE FACTIBILIDAD MAS DEFINITIVO PROYECTO DE LA AMPLIACION DE LA SEGUNDA CALZADA DE LA CARRETERA TINGO MARIA - AGUAYTIA
TRAMO: DV. AEROPUERTO PUCALLPA - ALTURA DEL CEMENTERIO JARDIN DEL BUEN RECUERDO)"

CODIGO N° 739: ESTUDIO DE DEFLECTOMETRIA

1.00 METODOLOGIA DE MEDICION DEL ENSAYO DE DEFLEXION RECUPERABLE DE PAVIMENTOS CON VIGA BENKELMAN

1.01 OBJETO

Esta norma detalla el procedimiento a seguir para determinar con una viga Benkelman la deflexión recuperable de un pavimento flexible producida por una carga estática.

1.02 EQUIPO

- a).- Una Viga Benkelman Simple modelo HT-350 marca ELE/SOILTEST (USA) con su correspondiente flexímetro modelo HT-352M marca ELE (al 0.02 mm) y las siguientes dimensiones fundamentales:
- b).- Longitud del brazo de ensayo, desde el pivote a la punta de prueba: 2.438 m.
- c).- Longitud del brazo de ensayo desde el pivote al punto de apoyo del vástago del dial registrador: 1.219 m.
- d).- Nota: Dial recientemente adquirido.
- e).- Un camión cargado con eje trasero de 18,000 libras igualmente distribuidos en un par de llantas dobles infladas a una presión normalizada de 80 psi. En el caso del modelo de Hogg, la presión de llantas es un parámetro que se introduce en el procedimiento de cálculo.
- f).- Un medidor de presión de inflado.
- g).- Un termómetro digital marca AMARELL ELECTRONIC (Alemania).
- h).- Un barreno para ejecutar orificios en el pavimento de 4 a 10 cm. de profundidad y 10 a 15 mm de diámetro.
- i).- Un bidón con agua.

1.03 PROCEDIMIENTO DE ENSAYO

- a).- El punto de pavimento a ser ensayado deberá ser marcado convenientemente con una línea transversal al camino. Dicho punto será localizado a una distancia prefijada del borde según la **tabla N° 1**.

Ancho del Carril	Distancia desde el Borde del Pavimento
2.70 m	0.45 m
3.00 m	0.60 m
3.30 m	0.75 m
3.60 m o más	0.90 m



- b).- La rueda dual externa deberá ser colocada sobre el punto seleccionado quedando éste ubicado entre ambas ruedas. Para una correcta ubicación de la rueda dual es conveniente colocar en la parte trasera externa del camión una guía vertical en correspondencia con el eje de carga;

ESTUDIO DE EFECTIVIDAD DEL MAS. DEFINITIVO PROYECTO DE LA AMPLIACION DE LA SEGUNDA CALZADA DE LA CARRETERA TINGO MARIA - AGUAYTIA
 PUCALLPA, TRAMO: DV. AEROPUERTO PUCALLPA - ALTURA DEL CEMENTERIO JARDIN DEL BUEN RECUERDO)*
 INGENIERO CIVIL
 Reg. CIP N° 39034

Ing. CARLOS PORTUGAL DANKER
 JEFE DE PROYECTO
 CIP. N° 15447

desplazando suavemente el camión se hace coincidir la guía vertical con la línea transversal indicada en a), de modo que simultáneamente el punto quede entre ambas cubiertas de la rueda dual.

- c).- Se coloca la viga sobre el pavimento, detrás del camión perpendicularmente al eje de carga de modo que la punta de prueba coincida con el punto de ensayo y la viga no roce contra las cubiertas de la rueda dual.
- d).- Se retira la traba de la viga y la base se ajusta por medio del tornillo trasero de modo tal que el brazo de medición quede en contacto con el vástago del dial.
- e).- El flexímetro se ajusta de modo tal que el vástago tenga un recorrido libre comprendido entre 4 y 6 mm.

Se gira la esfera del flexímetro hasta que la aguja quede en cero y se verifica la lectura golpeando suavemente con un lápiz y poniendo en marcha el vibrador de la regla. Girar la esfera si es necesario y repetir la operación hasta obtener la posición "0" (cero). El ensayo comenzará cuando se compruebe que dicha lectura permanece constante, asegurando el equilibrio del pavimento bajo carga. Las divisiones para medición que se especifican en el dial son de 0.02 mm con un límite máximo de lectura de 25 mm. Cada vuelta completa de la aguja del dial representa 2 mm.

- f).- Establecida la lectura inicial en cero, se hace avanzar suave y lentamente el camión hasta una distancia de 10 m. o más.
- g).- Con el objeto de recopilar información para la utilización del modelo de Hogg, se toman lecturas intermedias a fin de obtener la distancia a la cual la relación $DR/DO = 0.5$, en donde DO es la deflexión máxima y DR la deflexión medida a la distancia R. Puesto que el valor de la deflexión máxima no es conocido desde un inicio, con la finalidad de automatizar la obtención de DR se realizan lecturas sistemáticas a 25, 30, 40, 50, 70, 100, 500 y a más de 500 cm. hasta que la lectura en el dial se estabilice. En el caso del método del Instituto del Asfalto, solamente se toma en cuenta para el análisis la lectura inicial y final.

Con el fin de medir la temperatura del pavimento se practica un orificio (antes de comenzar el ensayo y simultáneamente con las tareas descritas en a), cuyas dimensiones serán aproximadamente entre 4 y 10 cm de profundidad y 10 mm de diámetro, emplazado sobre la línea demarcada entre el punto de medición y el borde del pavimento (a no menos de 0.25 m del mismo).

Se llena con agua el orificio y, una vez pasado el tiempo prudencial necesario para permitir que el líquido adquiera la temperatura del pavimento, se inserta el termómetro y se lee la temperatura.

Cabe señalar que el rango de temperatura de trabajo del pavimento debe estar entre 5°C y 30°C, para el caso en que los valores de temperatura sean superiores al rango indicado se procede a verificar si existe deformación plástica entre ambas cubiertas de la rueda dual de la siguiente manera:

- Se ubica el punto de ensayo de acuerdo a lo establecido en la Tabla N° 1 del párrafo a).
- Manteniendo el camión a una distancia mayor de 4 m del punto a ensayar, se procede como se indica en los párrafos c), d) y e).
- Se hace retroceder suave y lentamente el camión hasta que la rueda dual externa quede colocada sobre el punto de ensayo, procediendo como se indica en el párrafo b).

- Se observa la marcha de la aguja del flexímetro durante el retroceso del camión: si alcanzada cierta posición la aguja se detiene y luego se observa un desplazamiento en sentido contrario, como si se produjera la recuperación del pavimento, ello indica que existe deformación plástica medible entre ambas cubiertas de la rueda dual. Esa aparente recuperación puede ser debida también al hecho que el radio de acción de la carga del camión afecte las patas delanteras de la viga, lo que deberá constatare de la siguiente manera:
 - Se ubica la viga de acuerdo a los párrafos a), d) y e), manteniendo el camión a una distancia mayor de 4 m del punto de ensayo, medidos en el sentido de avance del camión.
 - Luego se hace retroceder lentamente el camión observando el flexímetro de la viga. Cuando se observa que el flexímetro comienza a desplazarse acusando la deformación producida por efecto de la carga, se marca sobre el pavimento la posición de la guía vertical mencionada en el párrafo b), y se detiene el retroceso del camión.
- h).-** De acuerdo a las especificaciones de la viga Benkelman adjunta en el presente Apéndice, para los cálculos de normalización de resultados de campo, este equipo tiene una relación de brazos de dos a uno, sin embargo, el dial indicador ha sido calibrado para leer deflexiones reales en forma directa y no es necesaria ninguna conversión por relación de brazos.


 LUIS FELIPE PALOMINO CORONADO

INGENIERO CIVIL
 Reg. CIP N° 39034
 "ESTUDIO DE FACTIBILIDAD MAS DEFINITIVO PROYECTO DE LA AMPLIACION DE LA SEGUNDA CALZADA DE LA CARRETERA TINGO MARIA - AGUAYTIA
 - PUCALLPA, TRAMO: DV. AEROPUERTO PUCALLPA - ALTURA DEL CEMENTERIO JARDIN DEL BUEN RECUERDO)"




 Ing. CARLOS PORTUGAL DANKER
 JEFE DE PROYECTO
 CIP. N° 13447

CODIGO N° 746

CODIGO 747

1.00 PROGRAMA DE MONITOREO AMBIENTAL

El Programa de Monitoreo Ambiental permitirá la evaluación periódica, integrada y permanente de la dinámica de las variables ambientales, tanto de orden biofísico como socioeconómico, siendo su objetivo comprobar que las medidas de mitigación propuestas en el Estudio de Impacto Ambiental sean cumplidas realizadas; así como, la evaluación de la eficiencia de dichas medidas correctivas.

1.01 CONSIDERACIONES GENERALES DEL PROGRAMA DE MONITOREO AMBIENTAL

Durante las etapas de construcción y operación de la carretera Tingo María – Aguaytía - Pucallpa, deberán tomarse en cuenta las siguientes consideraciones ambientales:

a).- En caso de ocurrencia de lluvias intensas (Fenómeno El Niño), el Contratista debe evaluar el funcionamiento del sistema de drenaje de la vía, a fin de detectar nuevas zonas con un inapropiado y/o deficiente sistema de evacuación pluvial, con la finalidad de plantear la construcción de nuevas estructuras y/o ampliación de las existentes y/o proyectadas.




b).- Calidad del Agua

- Se debe realizar un seguimiento de la calidad del agua, a fin de identificar si se está contaminando los cuerpos de agua, especialmente en las fuentes de agua seleccionadas, (Canales de riego), de tal forma de establecer las medidas para el control de cualquier fuente de contaminación. Además, debe controlarse la calidad del agua, con fines de uso en las actividades constructivas del proyecto vial en estudio.
- Se realizarán pruebas y/o ensayos de laboratorio respectivos, en los puntos ubicados a 100 m aguas abajo de las actividades mencionadas durante la operación de las mismas. Para la medición de la calidad del agua, se tomará como referencia los siguientes parámetros: pH, turbiedad, temperatura, contenido de sólidos totales, oxígeno disuelto, demanda química de oxígeno, nitratos, fosfatos, coliformes totales y fecales.
- El monitoreo debe efectuarse con una periodicidad de cada tres meses; se realizarán monitoreos adicionales, cuando el Supervisor estime que algún procedimiento constructivo de la obra, pudiera alterar las condiciones originales de los cursos de agua, como es el caso de la construcción de puentes. Al respecto, se utilizarán los parámetros del Reglamento de la Ley General de Aguas (Decreto Supremo N°261-69-AP, modificado por Decreto Supremo 007-83-SA).

c).- Calidad del Aire

A fin de verificar la calidad del aire, durante la operación de las plantas de chancado y asfalto, en la explotación de las canteras y por tránsito continuo de los volquetes (transporte de materiales), se debe realizar las pruebas trimestrales, para la determinación del grado de afectación y/o deterioro de la calidad del aire, durante la ejecución del proyecto; para tal efecto, se realizarán las siguientes pruebas:

- Un (1) puntos de control para la emisión de material particulado y emisión de gases, en el entorno de las plantas de asfalto y de las plantas chancadoras, ambas ubicadas en el Km 10+025.82. Al respecto, se utilizarán los valores estándares internacionales de calidad del aire de la U.S. EPA y guías de la OMS.

LUIS ALBERTO PALACIOS PALACIOS, INGENIERO CIVIL, PUCALLPA, TRAMO: DV. AEROPUERTO PUCALLPA – ALTURA DEL CEMENTERIO JARDIN DEL BUEN RECUERDO)*
 Reg. CIP N° 39034

Ing. CARLOS PORTUGAL DANKER
 JEFE DE PROYECTO
 CIP N° 13447

d).- Control de niveles sonoros

A fin de verificar el cumplimiento de las medidas de mitigación, se debe establecer un (1) puntos de control para la emisión sonora en las plantas de chancado y asfalto ubicadas en el Km. 10+025.82. Se debe realizar pruebas trimestrales para determinar el grado de afectación del incremento del nivel sonoro en las zonas mencionadas; para lo cual se tendrá en cuenta los valores indicados en el cuadro 5.3-3 (D.S. N° 499-1960)



LUIS FELIPE PALOMINO CORONADO
INGENIERO CIVIL
Reg. CIP N° 39034




Ing. CARLOS PORTUGAL DANKER
JEFE DE PROYECTO
CIP. N° 13447

"ESTUDIO DE FACTIBILIDAD MAS DEFINITIVO PROYECTO DE LA AMPLIACION DE LA SEGUNDA CALZADA DE LA CARRETERA TINGO MARIA – AGUAYTÍA
– PUCALLPA, TRAMO: DV. AEROPUERTO PUCALLPA – ALTURA DEL CEMENTERIO JARDIN DEL BUEN RECUERDO)"

CODIGO N° 748

1.00 MONITOREO DE LOS MUROS DE CONTENCIÓN

2.00 introducción

Los muros de contención o retención han sido diseñadas con el propósito de evitar que la caída de rocas de los taludes de corte inestables caigan a la calzada y puedan producir malestar y accidentes a los usuarios de la vía. Al estar estas estructuras en contacto directo con los taludes, pueden sufrir variaciones por asentamientos y variaciones en sus dimensiones debido al empuje al que se encuentra sometido. Por estas razones, es conveniente que PROVIAS ZONAL PUCALLPA, realice una labor de monitoreo, del comportamiento de estas estructuras, con el fin de contar con información que le permita realizar labores de prevención, en los sitios donde se han producido asentamientos; asimismo el monitoreo, permitirá obtener información sobre la capacidad de la zona de relleno dejada expresamente para captar todos los materiales que van cayendo hasta formar la cuña que estabilizará el talud en forma definitiva.

1.01 ACTIVIDADES A REALIZARSE EN EL MONITOREO

Corresponde a las actividades que PROVIAS ZONAL PUCALLPA debe ejecutar para obtener la información que permita realizar labores de prevención, mantenimiento y reparación los muros de contención.

La metodología a emplearse, así como los procedimientos a realizarse los determinará PROVIAS ZONAL PUCALLPA en conjunto con el supervisor a medida que se realicen las obras, cubriendo las siguientes actividades:

- Trabajos Topográficos.- Levantamiento de secciones transversales y longitudinales de los sectores a monitorear, estas labores deben ser realizadas; en dos oportunidades: una al término del período de avenidas y la otra al inicio del período de avenidas.
- Obras a construirse.- Se realizarán las obras necesarias para realizar el control de monitoreo, principalmente colocando puntos cercanos a las zonas de las estructuras las cuales contarán con cota jalada de los BMs del Proyecto y/o de la construcción, Se realizarán después del período de avenidas.
- Registro de niveles de las obras construidas.- Teniendo como base los puntos topográficos construidos (ver OBRA A CONSTRUIRSE) más cercanos a las zonas de monitoreo se procederá a efectuar el levantamiento de la estructura controlando su inclinación, las cotas de la corona y realizando un levantamiento de detalle que permita ubicar la capacidad existente en la parte posterior de la estructura para seguir recibiendo material que caigan de los taludes. Con esta información se puede afinar las tareas de mantenimiento a efectuar.
- Seguimiento de Labores.- Actividad permanente, para asegurar la adecuada realización de los trabajos de campo y gabinete.
- Elaboración de Informes.- Se elaborarán informes por lo menos 2 veces al año.


 LUIS FELIPE PALOMINO C.
 INGENIERO CIVIL
 Reg. CIP N° 39034




 Ing. CARLOS PORTUGAL DANKER
 JEFE DE PROYECTO
 CIP. N° 13447

4.00 ESTRATEGIA DE MANTENIMIENTO PARA HDM

4.01 Características Viales: Actuales del Proyecto

Situación sin Proyecto:

Ancho de Vía (asfaltada)	9.00m
Longitud	10.12 Km
Velocidad Directriz	50 Km/h
Radio Mínimo	125 m
Peralte Máximo	5%
Bombeo	2.5%
Pendiente Máxima	4%
Superficie de Rodadura	7.00 m
Bermas (Asfaltadas)	2.00 m


 LUIS FELIPE PALOMINO COR.
 INGENIERO CIVIL
 ESTUDIO DE FACTIBILIDAD




 Ing. CARLOS PORTUGAL DANKER
 JEFE DE PROYECTO
 CIP. N° 13447

ESTUDIO DE FACTIBILIDAD MAS DEFINITIVO PROYECTO DE LA AMPLIACION DE LA SEGUNDA CALZADA DE LA CARRETERA TINGO MARIA - AGUAYTIA
 - PUCALLPA, TRAMO: DV. AEROPUERTO PUCALLPA - ALTURA DEL CEMENTERIO JARDIN DEL BUEN RECUERDO)

PARÁMETROS DE DISEÑO

Situación con Proyecto

DESCRIPCION	Tramo 1: 0+000 - 4+150	Tramo 2: 4+150 - 10+150
Plataforma Total	50.0m	25.80m
Vía Principal		
Longitud en Km.	4.15	6.00
Velocidad directriz en Km/hr	60	80
Ancho de calzada en m.	6.60 por sentido	6.60 por sentido
Separador Central	0.60m (New Jersey-Tipo F)	0.60m (New Jersey-Tipo F)
Berma Interna	0.60 m	0.60 m
Berma Externa	1.50 m	1.50 m
Bombeo en %	2.5%	2.5%
Peralte máximo permitido %	0%	5%
Sobreanchos	Según DG-2001	Según DG-2001
Tipo de superficie en la calzada	Asfaltado	Asfaltado
Radio mínimo en m.	Según DG-2001	Según DG-2001
Transición de curvas	Según DG-2001	Según DG-2001
Pendiente mínima y máxima en %	Según DG-2001	Según DG-2001
Profundidad de cunetas en m.	0.55 m	---
S.A.C.	0.30 m.	0.30 m
Vía Auxiliar o Secundaria		
Ancho de calzada en m.	6.00 por sentido, 7.00 y 5.50m según alternativas.	---
Berma Interna	0.30 m	---
Berma Externa	2.40m	---
Cunetas	Rectangulares, techadas de 1.00 m de ancho total.	---
Jardines	Variable según disposición de espacio	---
Veredas	2.40m.	---



5.00 EVALUACIÓN ECONOMICA DEL MANTENIMIENTO

Para la evaluación económica se consideraron como beneficios, las economías en costos de mantenimiento de la carretera, en costos de operación vehicular y en la reducción de tiempo de viaje. En este sentido, se puede considerar el grado de rentabilidad económica del proyecto en condición de beneficios esperados.



 ESTUDIO DE FACTIBILIDAD MAS DEFINITIVO PROYECTO DE LA AMPLIACION DE LA SEGUNDA CALZADA DE LA CARRETERA TINGO MARIA - AGUAYTIA
 LUIS FELIPE PALOMINO CORONADO
 INGENIERO CIVIL - PUCALLPA, TRAMO: DV. AEROPUERTO PUCALLPA - ALTURA DEL CEMENTERIO JARDIN DEL BUEN RECUERDO)
 Reg. CIP Nº 39924
 Ing. CARLOS PORTUGAL DANKER
 JEFE DE PROYECTO
 N.º 03447

Para obtener los resultados de la evaluación, se comparan los flujos de costos de la situación "sin proyecto" con los flujos de costos de la situación "con proyecto", dentro del segundo, se incluyen los costos de mantenimiento y por diferencia se obtiene el flujo de beneficios netos que permitirá conocer el grado de rentabilidad, medido mediante el indicador Valor Actual Neto (VAN). Este procedimiento se emplea para cada alternativa a evaluar.

Sin embargo, para calcular la mejor estrategia de mantenimiento se considerarán solo estrategias de conservación, es decir luego de la inversión inicial que corresponde a la construcción, y se seleccionará la mejor estrategia desde el punto de vista técnico económico.

5.01 Alternativas evaluadas

Para la evaluación del mantenimiento de los 2 tramos asfaltados construidos, considerando las operaciones de mantenimiento, se han planteado las siguientes estrategias a ser evaluadas:

Estrategia 1: Alternativa "base" de comparación. Consiste en ejecutar el proyecto, pero mejorar la condición de rodamiento de la vía, para el caso de carretera pavimentada, aplicando un mantenimiento rutinario anual y un bacheo del 100% de la superficie dañada cuando se presente.

Estrategia 2: Alternativa "con proyecto". A partir del año 2011, luego de la ejecución del proyecto, se efectúa un mantenimiento rutinario anual, un bacheo del 100% de la superficie dañada cuando se presente y un sello de 10 mm de espesor cuando el área dañada llegue al 10%.

Estrategia 3: Alternativa "con proyecto". A partir del año 2011, luego de la ejecución del proyecto, se efectúa un mantenimiento rutinario anual, un bacheo del 100% de la superficie dañada cuando se presente y un sello de 10 mm de espesor cuando el área dañada llegue al 20%.

Estrategia 4: Alternativa "con proyecto". A partir del año 2011, luego de la ejecución del proyecto, se efectúa un mantenimiento rutinario anual, un bacheo del 100% de la superficie dañada cuando se presente, un sello de 10 mm de espesor cuando el área dañada llegue al 20% y un refuerzo de 50 mm de espesor cuando la rugosidad llegue a 4.5 IRI.

Estrategia 5: Alternativa "con proyecto". A partir del año 2011, luego de la ejecución del proyecto, se efectúa un mantenimiento rutinario anual, un bacheo del 100% de la superficie dañada cuando se presente, un sello de 10 mm de espesor cuando el área dañada llegue al 20% y un refuerzo de 50 mm de espesor cuando la rugosidad llegue a 5.0 IRI.

Los costos de mantenimiento a usarse en la evaluación económica del presente estudio son los que se presentan en el Cuadro siguiente:



LUIS FELIPE PALOMINO CORONADO

ESTUDIO DE VIABILIDAD MAS DEFINITIVO PROYECTO DE LA AMPLIACION DE LA SEGUNDA CALZADA DE LA CARRETERA TINGO MARIA - AGUAYTIA
Reg. CIP N° 39034

- PUCALLPA, TRAMO: DV. AEROPUERTO PUCALLPA - ALTURA DEL CEMENTERIO JARDIN DEL BUEN RECUERDO)



Ing. CARLOS PORTUGAL DANKER
JEFE DE PROYECTO
CIP. N° 12447

OPERACIÓN	COSTOS FINANCIEROS US\$	COSTOS ECONÓMICOS US\$
• Carreteras Pavimentadas		
Mantenimiento Rutinario (Km-año)	5106.04	3574.23
Bacheo (m2)	18.95	13.265
Sello (m2)	3.45	2.41
Refuerzo (m2)	18.25	12.77

5.02 Resultados de la Evaluación

Los resultados de la evaluación arrojaron indicadores que la estrategia N° 04 es la de mejor comportamiento y rentabilidad y que, por lo tanto, es la que se recomienda para los 2 tramos divididos.


 LUIS FELIPE PALOMINO CORONADO
 INGENIERO CIVIL
 Reg. CIP. N° 39034




 Ing. CARLOS PORTUGAL DANKER
 JEFE DE PROYECTO
 CIP. N° 13447

"ESTUDIO DE FACTIBILIDAD MAS DEFINITIVO PROYECTO DE LA AMPLIACION DE LA SEGUNDA CALZADA DE LA CARRETERA TINGO MARIA – AGUAYTÍA – PUCALLPA, TRAMO: DV. AEROPUERTO PUCALLPA – ALTURA DEL CEMENTERIO JARDIN DEL BUEN RECUERDO)"

6.00 CONCLUSIONES Y RECOMENDACIONES

De acuerdo a las Alternativas analizadas, la tercera alternativa de mantenimiento es la más rentable al presentar el mayor Valor Actual Neto, por tanto, es la que se considera la óptima y la más conveniente de aplicar.

La Alternativa 4, propone un mantenimiento rutinario anual, un bacheo del 100% de la superficie dañada cuando se presente, un sello de 10 mm de espesor cuando el área dañada llegue al 20% y un refuerzo de 50 mm de espesor cuando la rugosidad llegue a 4.5 IRI.

6.01 Conclusiones

- El mantenimiento rutinario tiene un costo total \$ 5,106.04 Km/año
- El mantenimiento periódico en la calzada + periódico normal + actividades de emergencias tiene un costo total \$ 18,658.00.15 Km/año

6.02 Recomendaciones

Las causales para un deficiente mantenimiento de la vía pueden presentarse al ocurrir lo siguiente:

- No oportuna implementación de programa de mantenimiento.
- Falta total o insuficiencia de recursos para la implementación del programa.
- Asignación incorrecta de los fondos destinados para el programa.
- Empleo ineficaz de los recursos asignados para la implementación del programa.

Para evitar que lo anteriormente indicado, se recomienda a PROVIAS NACIONAL ZONAL PUCALLPA, asegurar el cumplimiento de los siguientes aspectos que permitan el éxito en la aplicación del programa:

- Que la obra rehabilitada disponga de asignación de fondos y recursos necesarios para su mantenimiento rutinario, a partir del primer año de entrada en servicio.
- Que el organismo que se encargue de la implementación y funcionamiento del programa sea autónomo, para que su intervención pueda ser inmediata.
- Que el personal y equipo mecánico sean los realmente requeridos, para que se cumplan los objetivos del programa.
- Por ser la zona agrícola, se deberá coordinar con la asociación de regantes y con la intendencia del Ministerio de Agricultura que corresponda, el mantenimiento del sistema de regadío y de zanjas de drenaje implementadas a fin de mantener todos los elementos en perfecto estado de mantenimiento y funcionamiento.
- El monitoreo del sistema de enrocado en la época de avenidas (vigilar los niveles de la corona y la estabilidad del talud hacia río de las rocas colocadas), el cual es indispensable para el buen funcionamiento y mantenimiento del elemento para que cumpla con su función de defensa de la carretera.
- Es necesario implementar un sistema de educación vial, peatonal y a los conductores, para mitigar los accidentes una vez que la carretera quede rehabilitada.



LUIS FELIPE PALOMINO

ESTUDIO DE VIABILIDAD MAS DEFINITIVO PROYECTO DE LA AMPLIACION DE LA SEGUNDA CALZADA DE LA CARRETERA TINGO MARIA - AGUAYTIA
Reg. CIP N° 39034

- PUCALLPA, TRAMO: DV. AEROPUERTO PUCALLPA - ALTURA DEL CEMENTERIO JARDIN DEL BUEN RECUERDO)



Ing. CARLOS PORTUGAL DANKER
JEFE DE PROYECTO
CIP. N° 13447

- Es necesario alcanzar una copia de las Especificaciones Técnicas del proyecto al ente que va ser encargado del mantenimiento para que efectúa su tarea adecuadamente y se pueda realizar la supervisión correspondiente.
- Es necesario implementar un programa de educación y capacitación ambiental tanto la población como para la gente que va ha trabajar en la carretera a fin de mitigar los impactos ambientales negativos (lavado de móviles en las quebradas que contaminan las aguas, eliminación de desechos sólidos a quebradas, mal control de las aguas de regadío, etc.)



LUIS FELIPE PALOMINO CORONADO
INGENIERO CIVIL

Reg. CIP N° 39034



Ing. CARLOS PORTUGAL DANKER
JEFE DE PROYECTO
CIP. N° 13447

"ESTUDIO DE FACTIBILIDAD MAS DEFINITIVO PROYECTO DE LA AMPLIACION DE LA SEGUNDA CALZADA DE LA CARRETERA TINGO MARIA – AGUAYTÍA
– PUCALLPA, TRAMO: DV. AEROPUERTO PUCALLPA – ALTURA DEL CEMENTERIO JARDIN DEL BUEN RECUERDO)"