







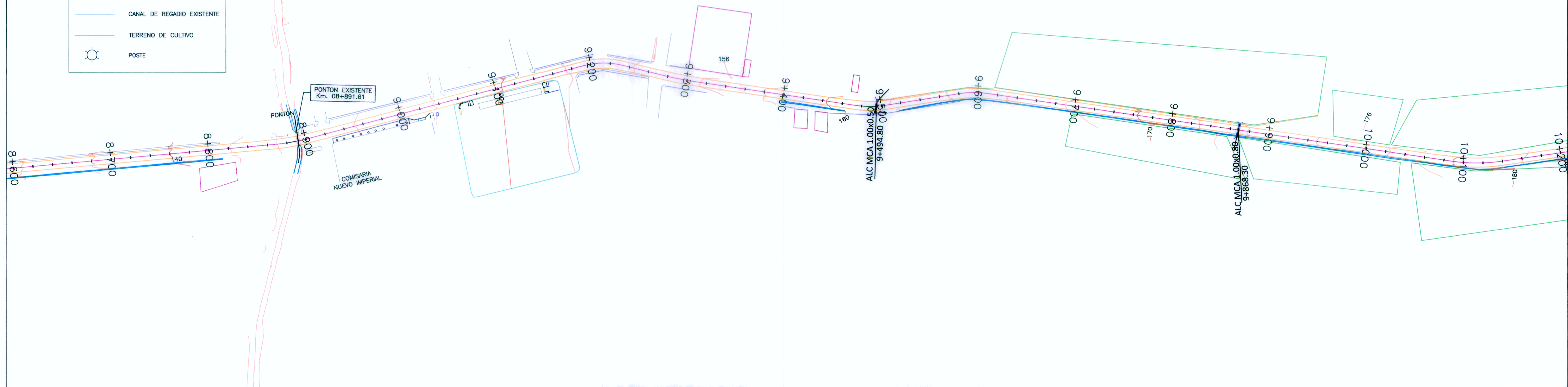










LEYENDA


-  ALINEAMIENTO PROYECTADO
-  BORDE DE PISTA EXISTENTE
-  DERECHO DE VIA
-  LIMITE DE PROPIEDAD
-  VEREDA
-  CANAL DE REGADIO EXISTENTE
-  TERRENO DE CULTIVO
-  POSTE



LEYENDA

-  ALINEAMIENTO PROYECTADO
-  BORDE DE PISTA EXISTENTE
-  DERECHO DE VIA
-  LIMITE DE PROPIEDAD
-  VEREDA
-  CANAL DE REGADIO EXISTENTE
-  TERRENO DE CULTIVO
-  POSTE




Ministerio de Transportes y Comunicaciones
 Viceministerio de Transportes
Provias Nacional

PROYECTISTA:
CESEL INGENIEROS
 CERTIFICADO EN: ISO 9001, ISO 14001, OHSAS 18001

Diseñó: **ING. A. GALAN F.**
 CIP 56286
 Dibujó: **J.C.S.**
 Verificó: **ING. O. TORRES R.**
 CIP 15227
 Presentó: **ING. O. TORRES R.**
 CIP 15227

Aprobó:

REVISIONES		
Nº	FECHA	DESCRIPCION
0	19/04/11	EMITIDO PARA CONSTRUCCIÓN

ESTUDIO DEFINITIVO DE REHABILITACIÓN Y MEJORAMIENTO DE LA CARRETERA CAÑETE - LUNAHUANÁ
 CONTRATO Nº 051 - 2010 - MTC/20

PLANO: **UBICACION DE ALCANTARILLAS**
 UBICACION: **Km 08+600 - Km 12+080**

ESCALA: **1: 1000**
 FECHA: **ABRIL 2011**
 PLANO Nº: **051-10-HH-006**
 REV. 0