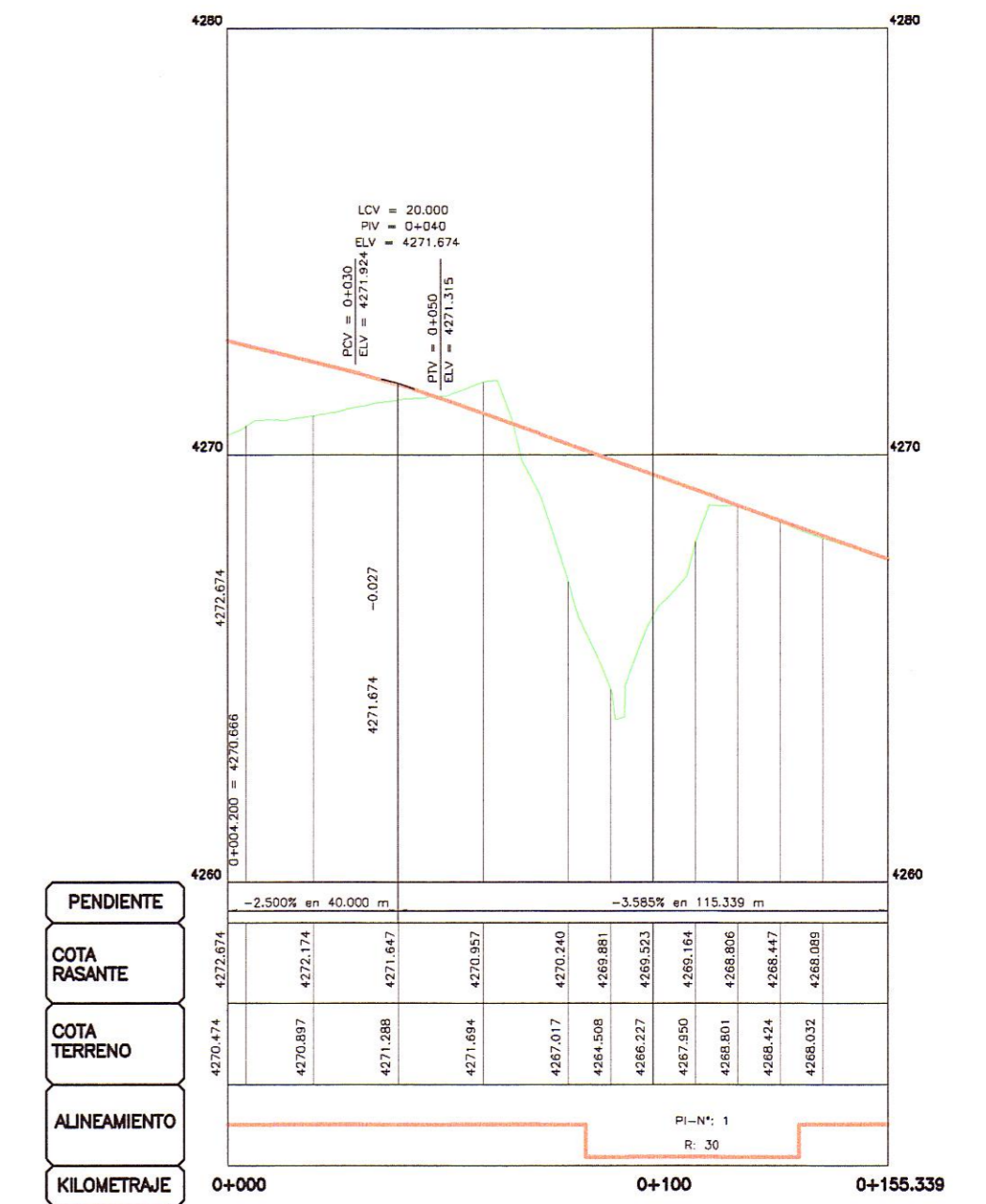
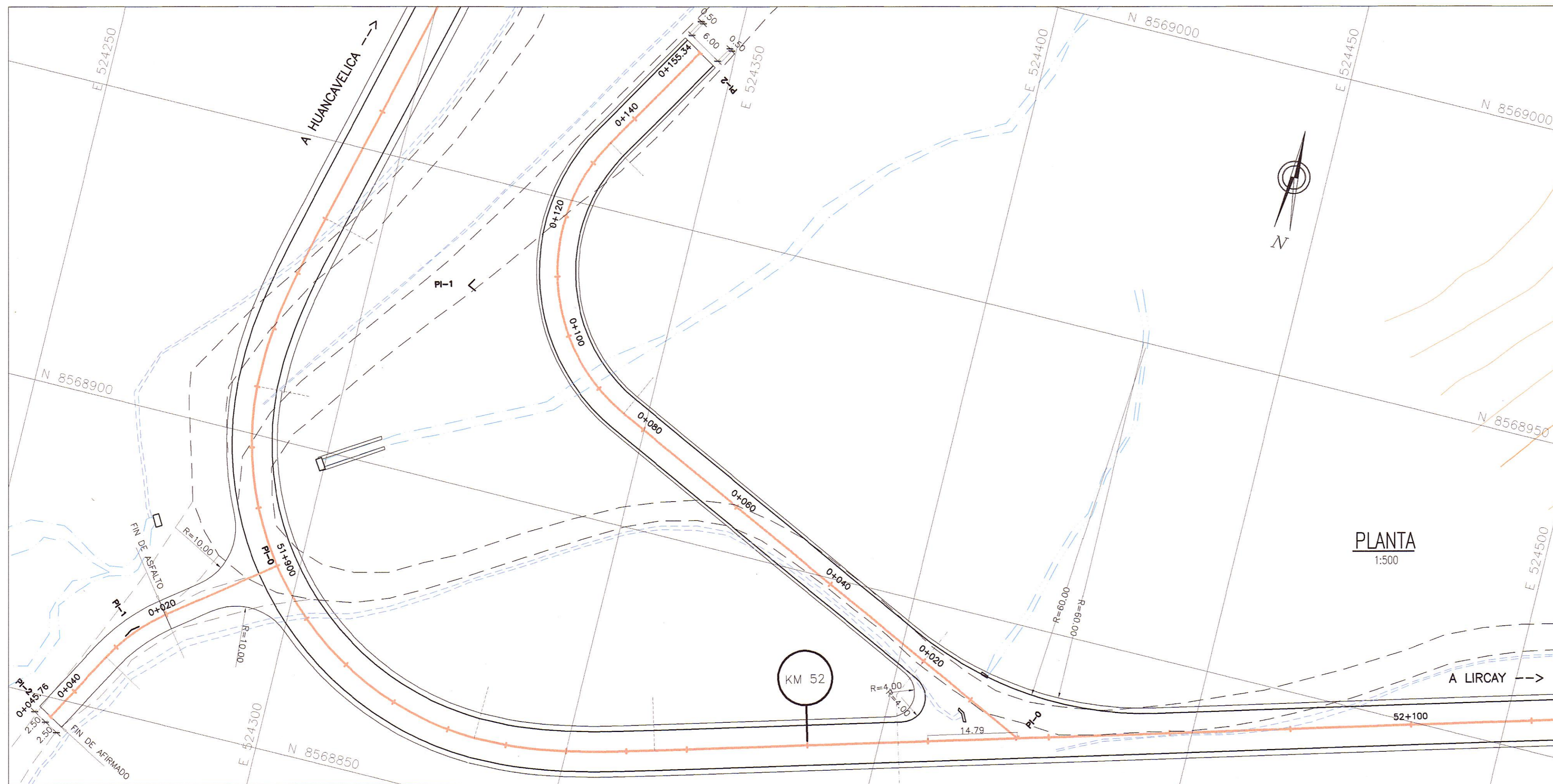


ACCESO CCOCHACCASA
Km. 52+034.79

PLANTA
ESC. 1/2000



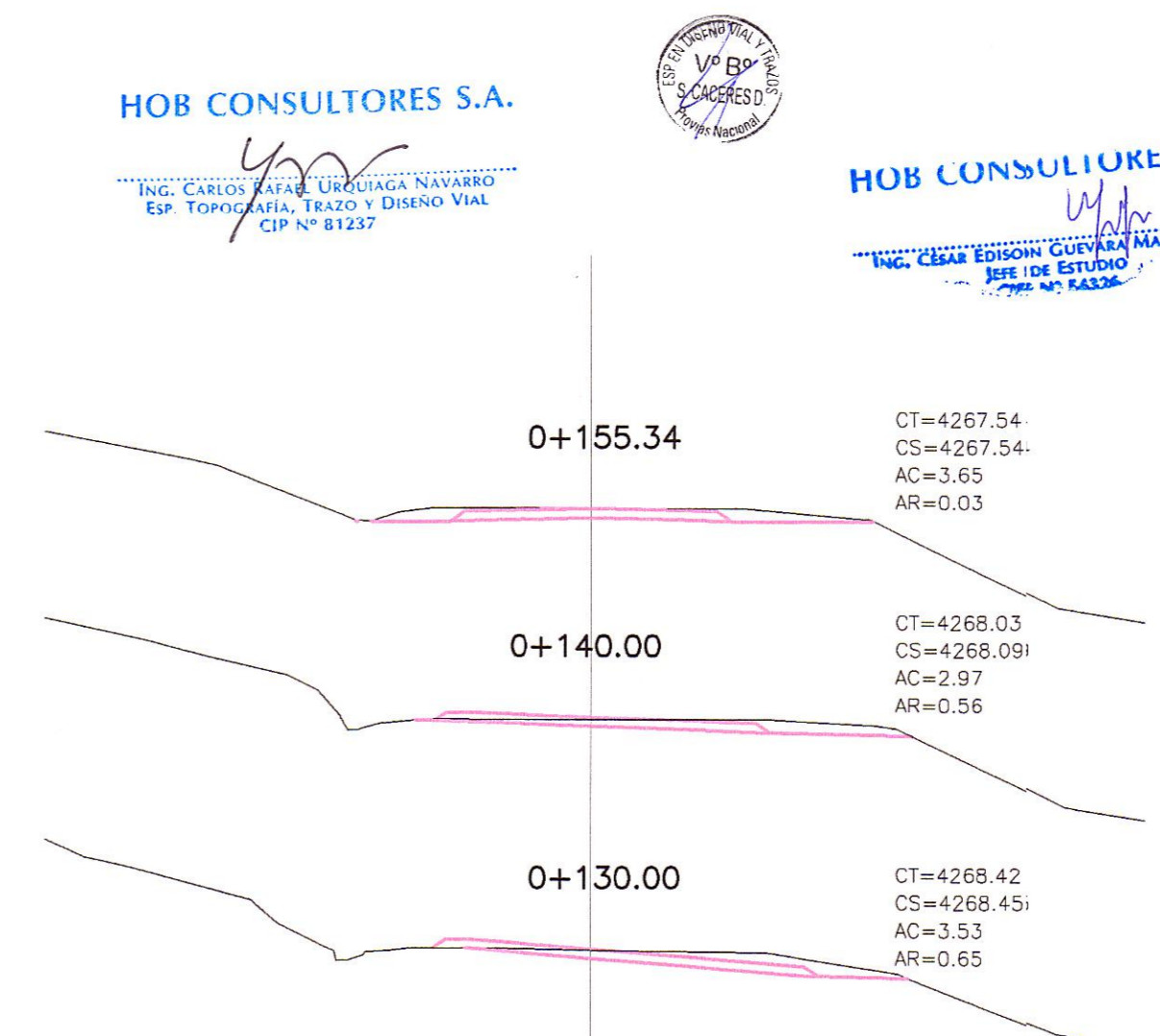
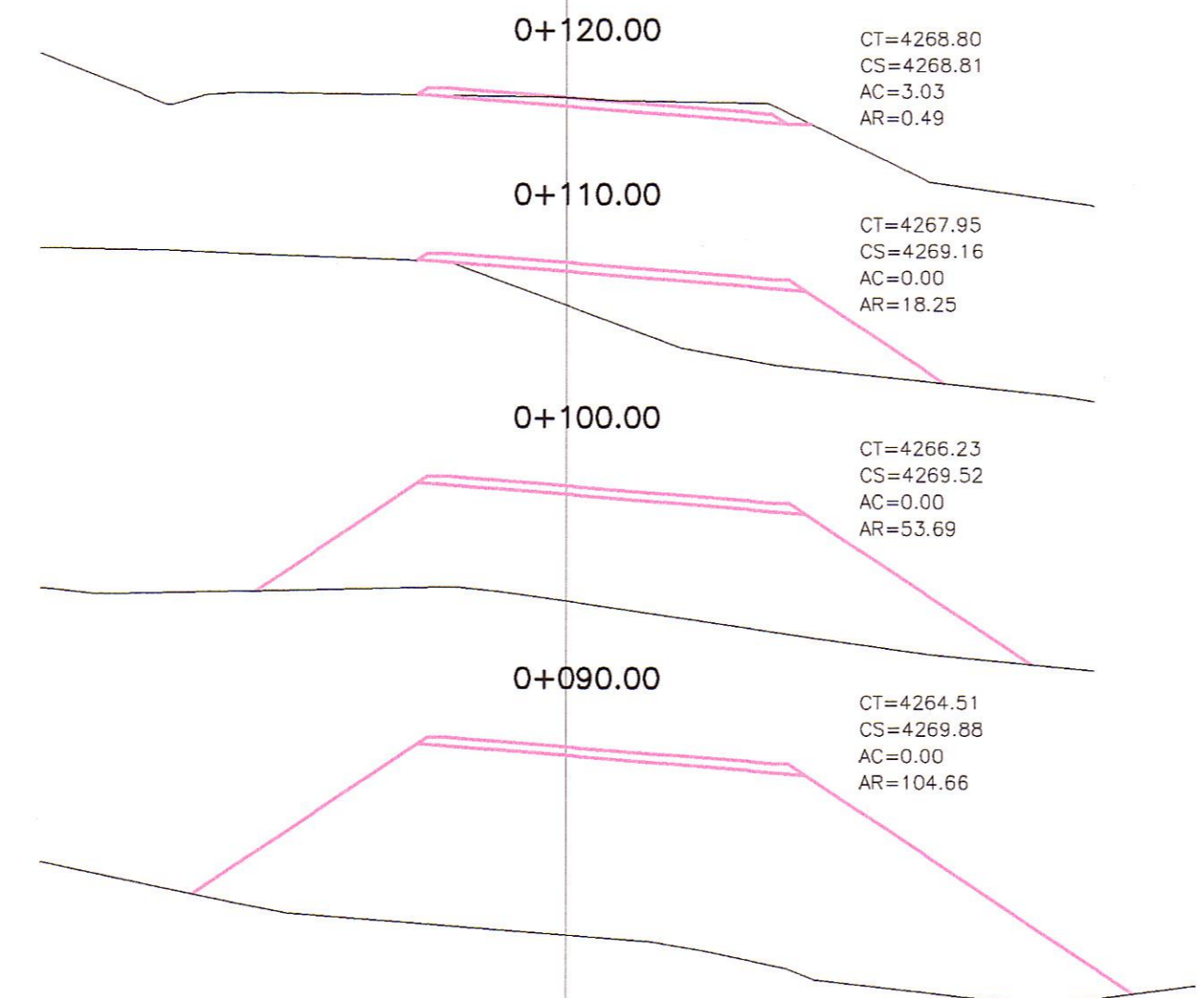
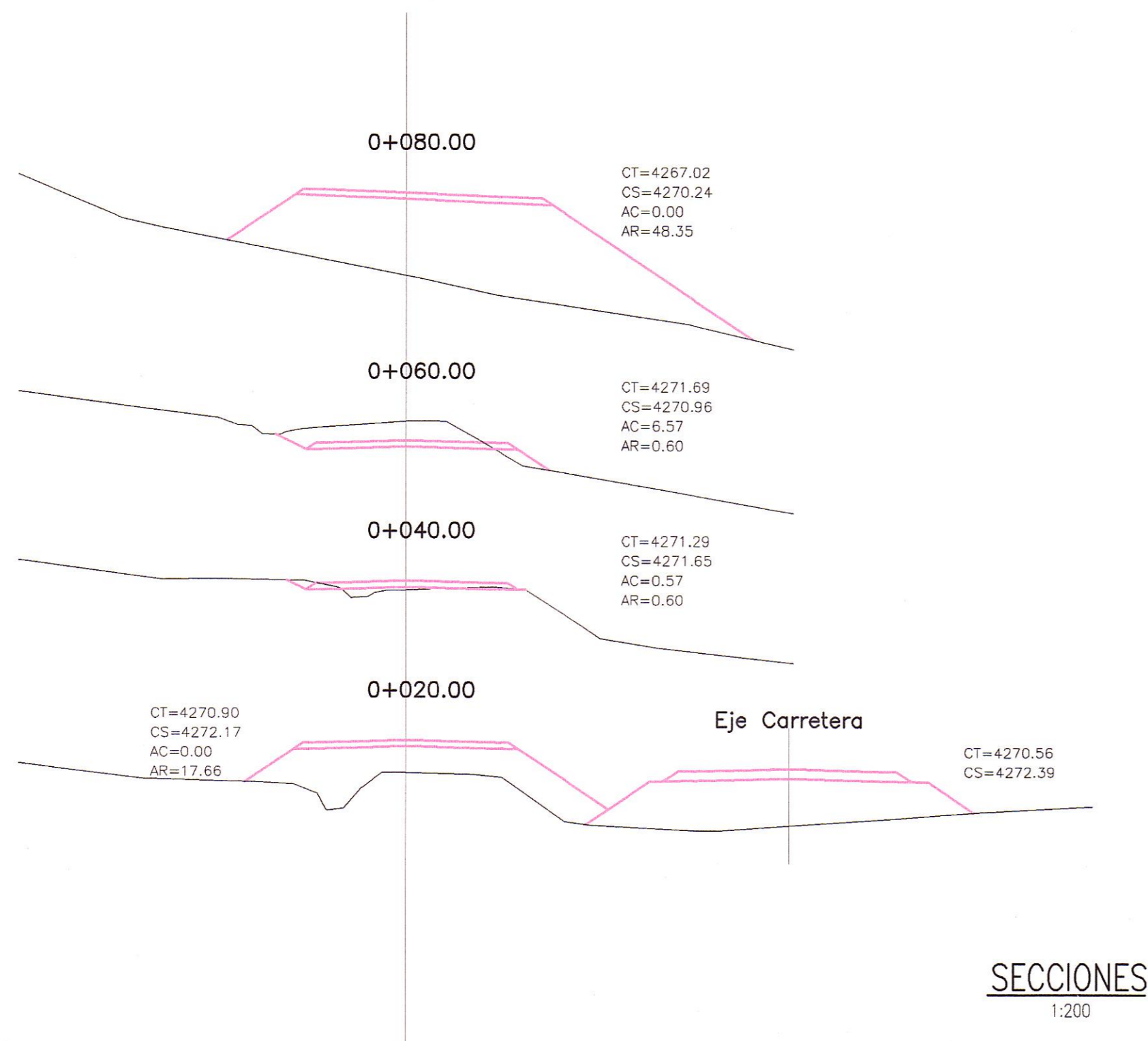
CUADRO DE COORDENADAS Y ELEMENTOS DE CURVAS

N°	PI	SENT.	DELTA	RADIO	TANG.	L.C.	Ext.	P.I.	P.C.	P.T.	NORTE	ESTE	IP%	SA
0	I	----	----	0.000	0.000	0.000	0.000	0 + 000.000	0 + 000.000	0 + 000.000	8568881.873	524422.127	0.0	0.00
1	D	95°49'13"	30.000	33.213	50.171	14.756	0 + 117.383	0 + 084.169	0 + 134.341	8568932.300	524316.128	8.0	2.40	
2	---	---	---	---	---	---	0 + 155.339	---	---	---	8568978.640	524344.262	8.0	2.40

PERFIL
1:1000

LEYENDA

- PLANTA :**
- TRAZO DE PROYECTO
 - CARRETERA EXISTENTE
 - CURVA MAYOR
 - CURVA MENOR
 - RIO
 - QUEBRADA
 - CANAL
 - ACEQUIA
 - MURO DE ADOBE
 - MURO DE CONCRETO
 - VIVIENDA EXISTENTE
 - TERRENO DE CULTIVO
 - CERCO
 - POSTE MEDIA TENSION
 - POSTE LUZ
 - CALCATA
 - MURO DE PIEDRA
 - DESLIZAMIENTO DE TERRENO
 - BOFEDAL
- PERFIL :**
- SUB RASANTE
 - TERRENO EXISTENTE



HOB CONSULTORES S.A.
ING. CARLOS ALFARO LURQUIAGA NAVARRO
ESP. TOPOGRAFIA, TRAZO Y DISEÑO VIAL
CIP N° 81237

HOB CONSULTORES S.A.
ING. CESAR GUEVARA MALPARTIDA
ESP. INGENIERIA CIVIL
CIP N° 81237

SECCIONES
1:200

REVISIONES

N°	FECHA	DESCRIPCION

ESTUDIO DEFINITIVO DE LA REHABILITACION Y MEJORAMIENTO CARRETERA: HUANCAYELICA - LIRCAY
TRAMO: 1+550(Av. Los Chancas)-LIRCAY
CONTRATO N° 7341-2012