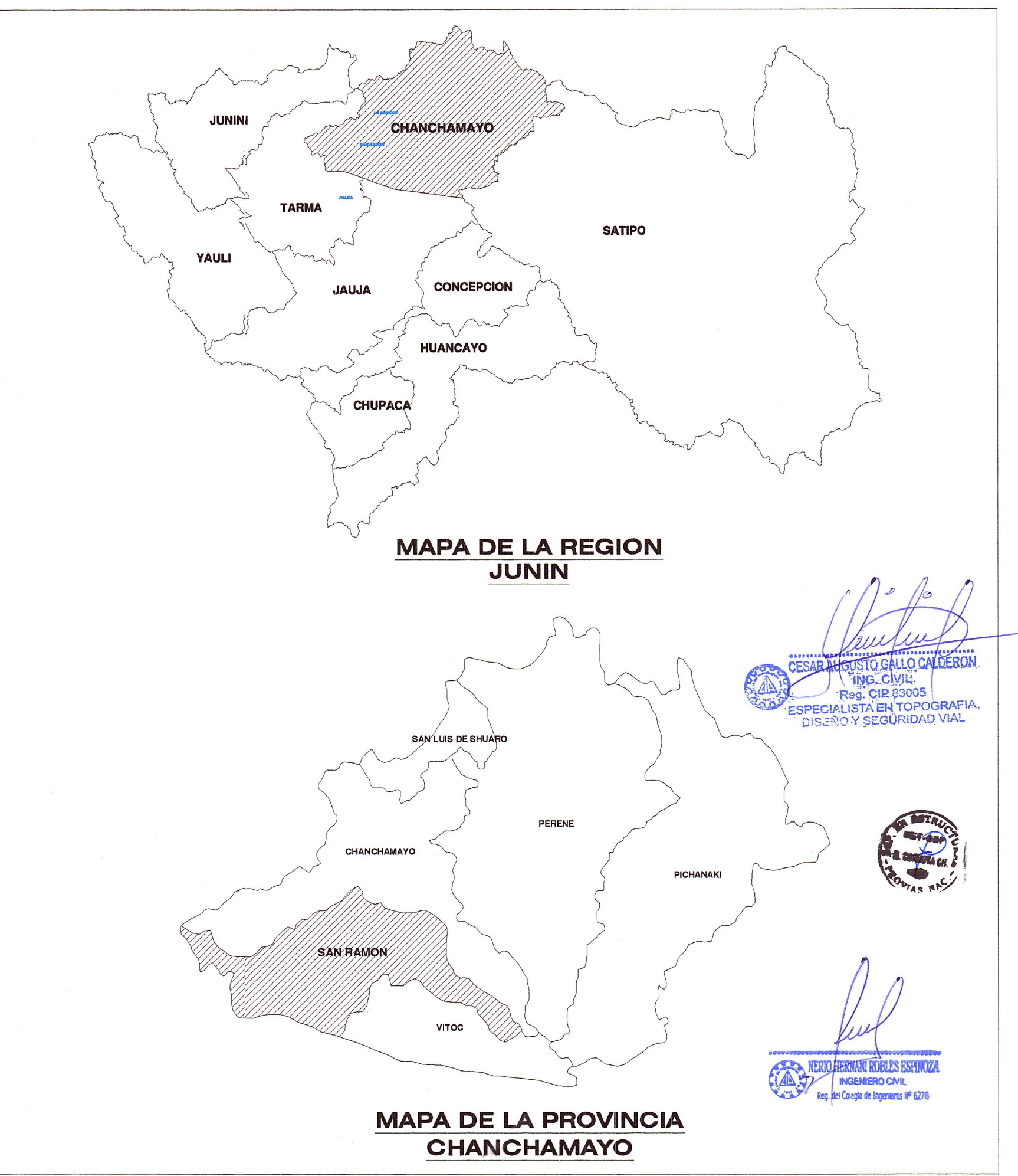
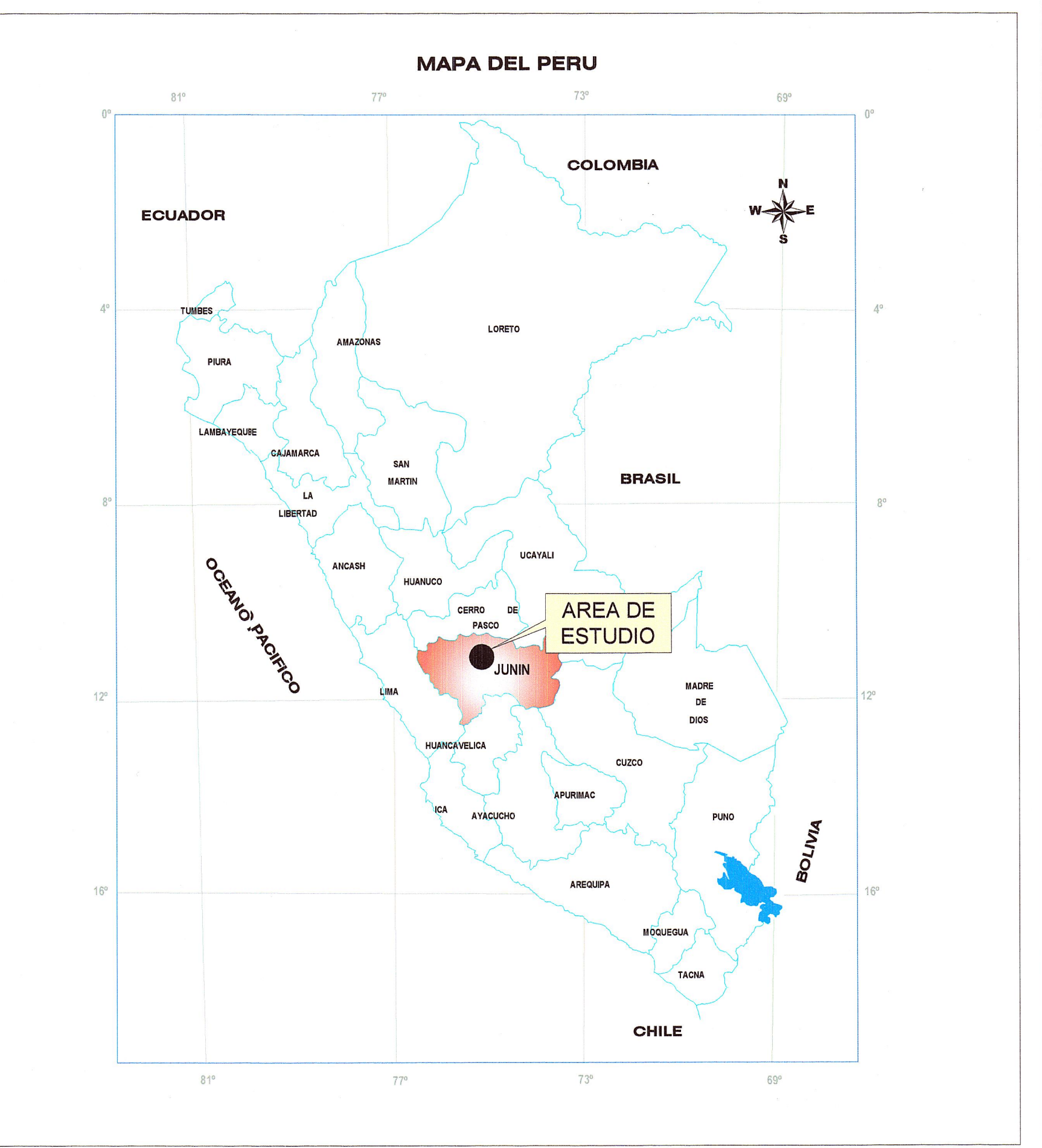



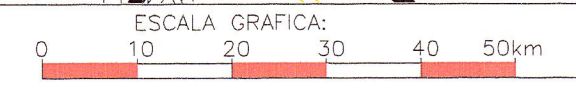
UBICACION
CARRETERA TARMA SAN RAMON
KM 76+500 AL 78+250



[Signature]
CESAR AUGUSTO GALLO CALDERON
 ING. CIVIL
 REG. CIP 53035
 ESPECIALISTA EN TOPOGRAFIA,
 DISEÑO Y SEGURIDAD VIAL

[Signature]
INGENIERIA PERUANA S.A.
 INGENIEROS CIVILES
 REG. MTC 1028

PLANO DE UBICACION
 ESC : 1 / 800000



PERU Ministerio de Transportes y Comunicaciones
 Provias Nacional

CONSORCIO:
HIDROENERGIA CONSULTORES EN INGENIERIA S.R.L.
GE SONDEX INGENIERIA, SONDEOS & EXPLORACIONES

CONTRATO DE CONSULTORIA
 N° 140-2010-MTC/20

ESTUDIO DEFINITIVO PARA LA CONSTRUCCIÓN DEL TÚNEL YANANGO Y ACCESOS

ILUSTRACIÓN:
PLANO DE UBICACIÓN

REVISADO:	DISEÑO: DTM	ESCALA: GRÁFICA	ILUSTRACIÓN:
	DIBUJO: EAA	FECHA: FEB 2014	PU-01

