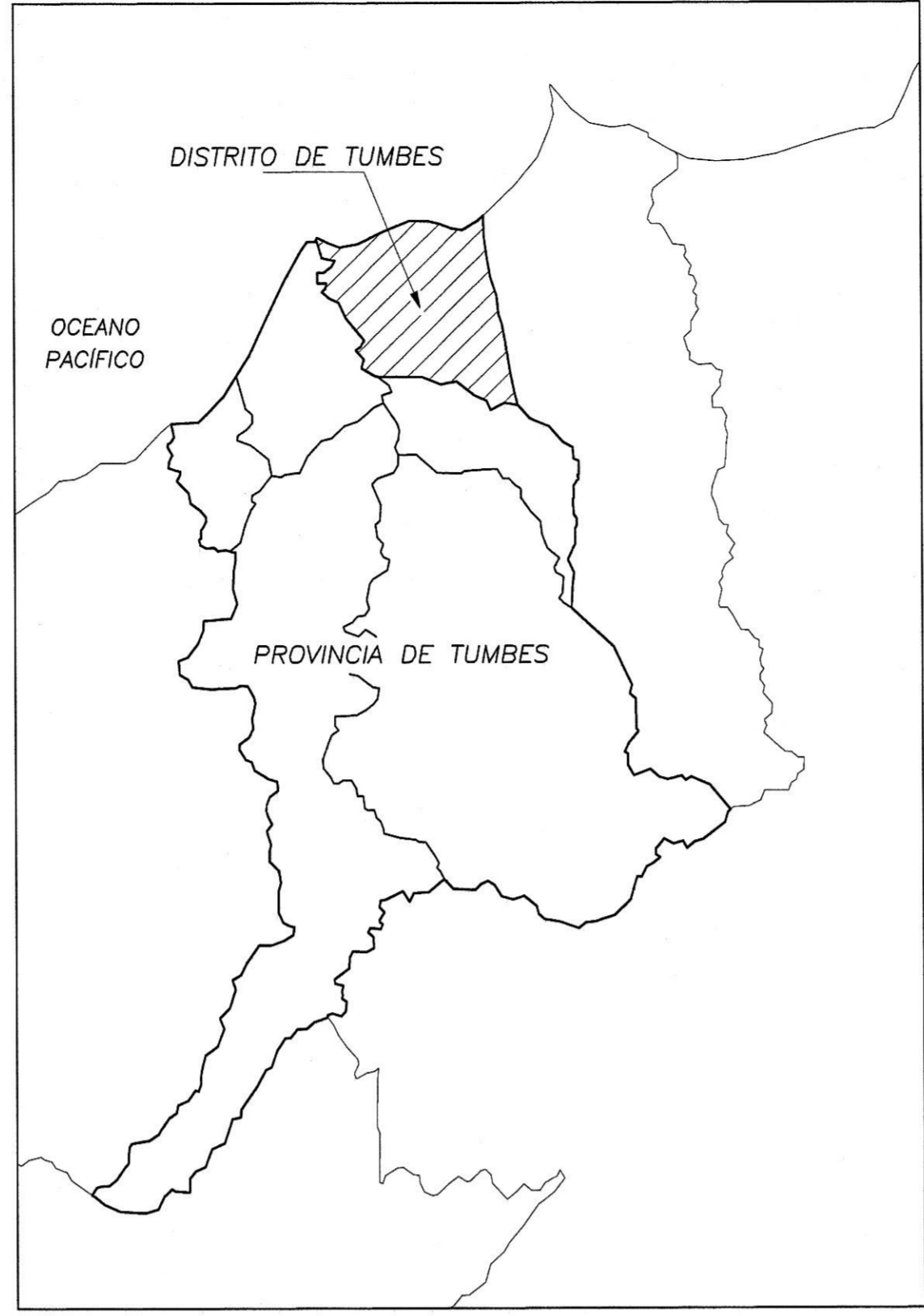
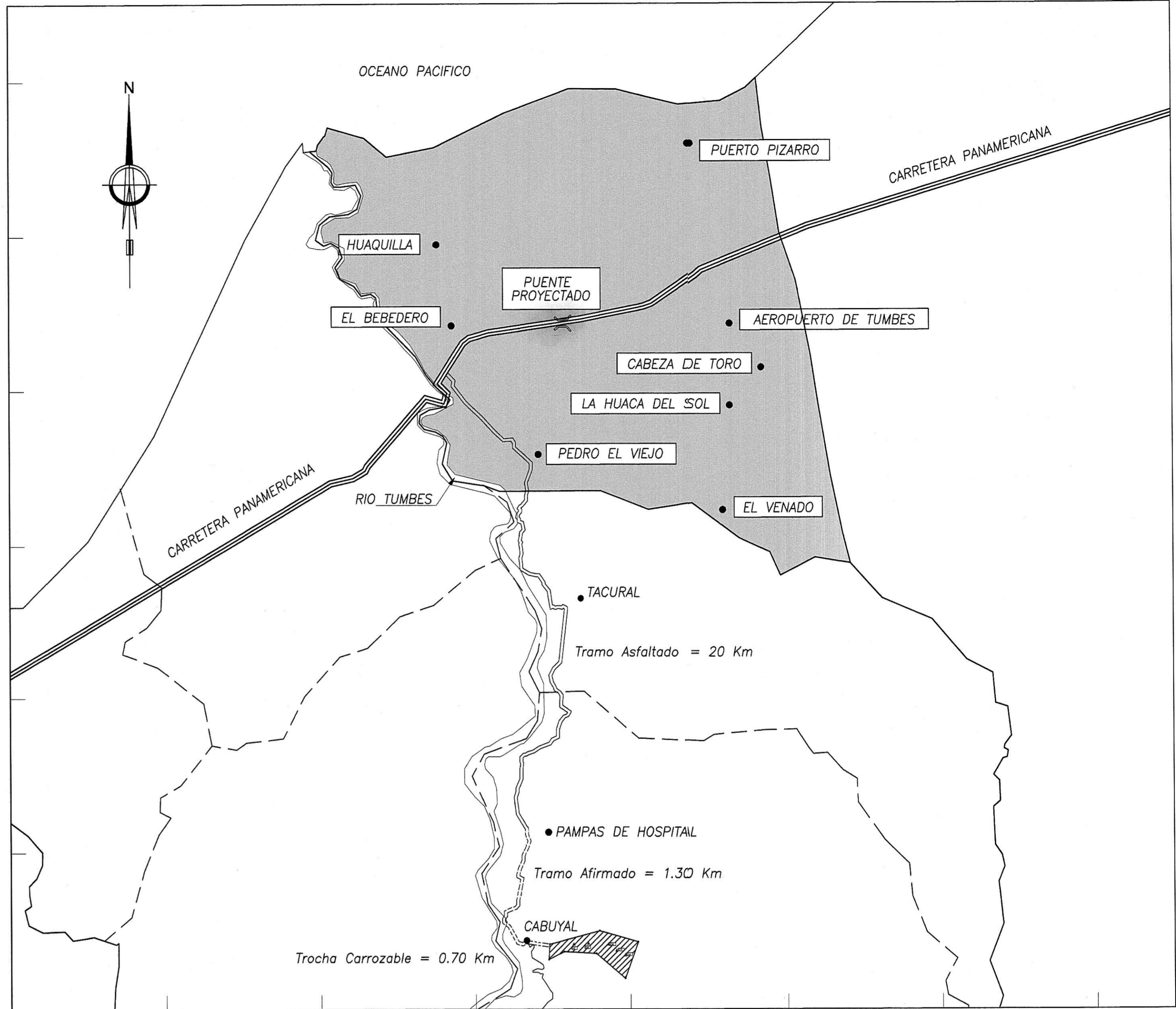




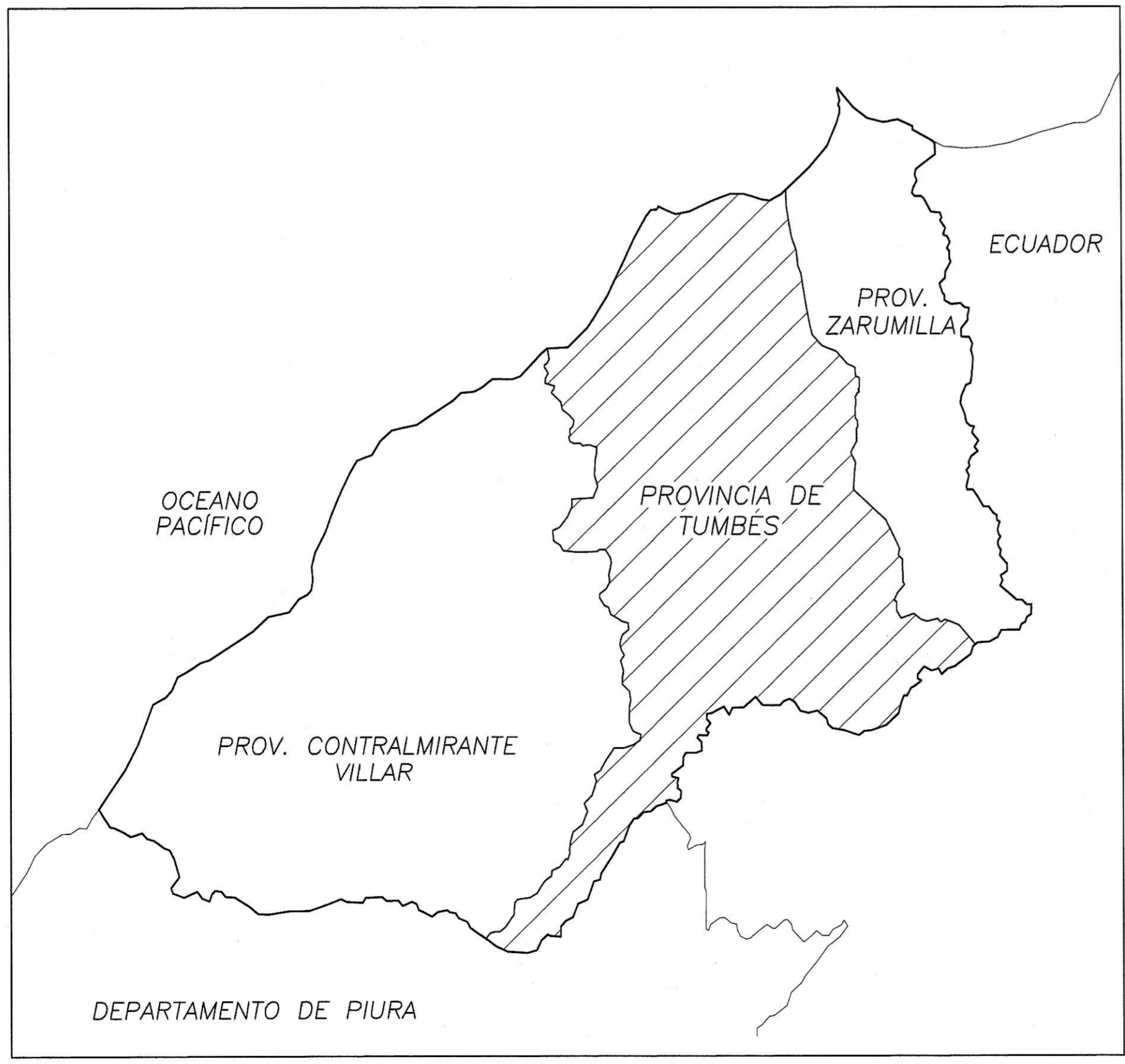
UBICACION DEPARTAMENTAL  
Esc:1/10000000



UBICACION DISTRITAL  
Esc:1/500000



UBICACION CANTERA CABUYAL  
Esc:1/200,000



UBICACION PROVINCIAL  
Esc:1/500000

CUADRO DE DISTANCIAS PUENTE-CANTERA	
TIPO VIA	LONGITUD TRAMO
ASFALTADA	20Km
AFIRMADA	1.30Km
TROCHA	0.70Km
TOTAL	21Km

LEYENDA	
DESCRIPCION	SIMBOLOS
DISTRITO DE TUMBES	[Hatched Box]
LIMITE PROVINCIAL	[Dashed Line]
LIMITE DISTRITAL	[Dotted Line]
RIO TUMBES	[Wavy Line]
RED VIAL NACIONAL	[Double Line]
RED VIAL DEPARTAMENTAL ASFALTADO	[Thick Solid Line]
RED VIAL DEPARTAMENTAL AFIRMADO	[Thin Solid Line]
RED VIAL DEPARTAMENTAL TROCHA	[Dashed Line]
CANTERA CABUYAL	[Hatched Box]

NOTAS:  
1. Todas las dimensiones en metros (m) salvo se indique lo contrario.  
2. Escalas indicadas son para planos en formato A3.  
Para planos en formato A1 las escalas son 50% de los valores indicados.



PERÚ  
Ministerio de Transportes y Comunicaciones

Provias Nacional



PLAN BINACIONAL DE DESARROLLO DE LA REGION FRONTERIZA PERU - ECUADOR

DISEÑO ESTRUCTURAL:  
JACK LOPEZ INGENIEROS S.A.C  
Huancos 195 - Monterrico, Lima  
Telf-Fax: 436-2521

Jefe Proyecto:	JACK LOPEZ JARA	REVISIONES	
Diseño:	JACK LOPEZ ACURA	N°	FECHA
Dibujo:	JUNGS		
Aprobado:			

Proyecto: ESTUDIO DEFINITIVO PUENTE HEROES DEL CENIPA  
Plano: CANTERA CABUYAL - UBICACION

ESCALA: INDICADA  
FECHA: NOVIEMBRE 2011  
CÓDIGO: HDC-A-13