

**DEPOSITO DE MATERIAL EXCEDENTE**  
 A 19 KILOMETROS DEL KM. 01+000 EJE PROYECTADO  
 UBICACIÓN: Av. Nestor Gambeta Alt. Km 8.5 (Ventanilla - Callao)

**PLANTA DE CONCRETO - UNICON**  
 A 6.1 KILOMETROS DEL KM. 01+700 EJE PROYECTADO  
 UBICACIÓN: AV. MINERALES 310 CERCADO DE LIMA 15081

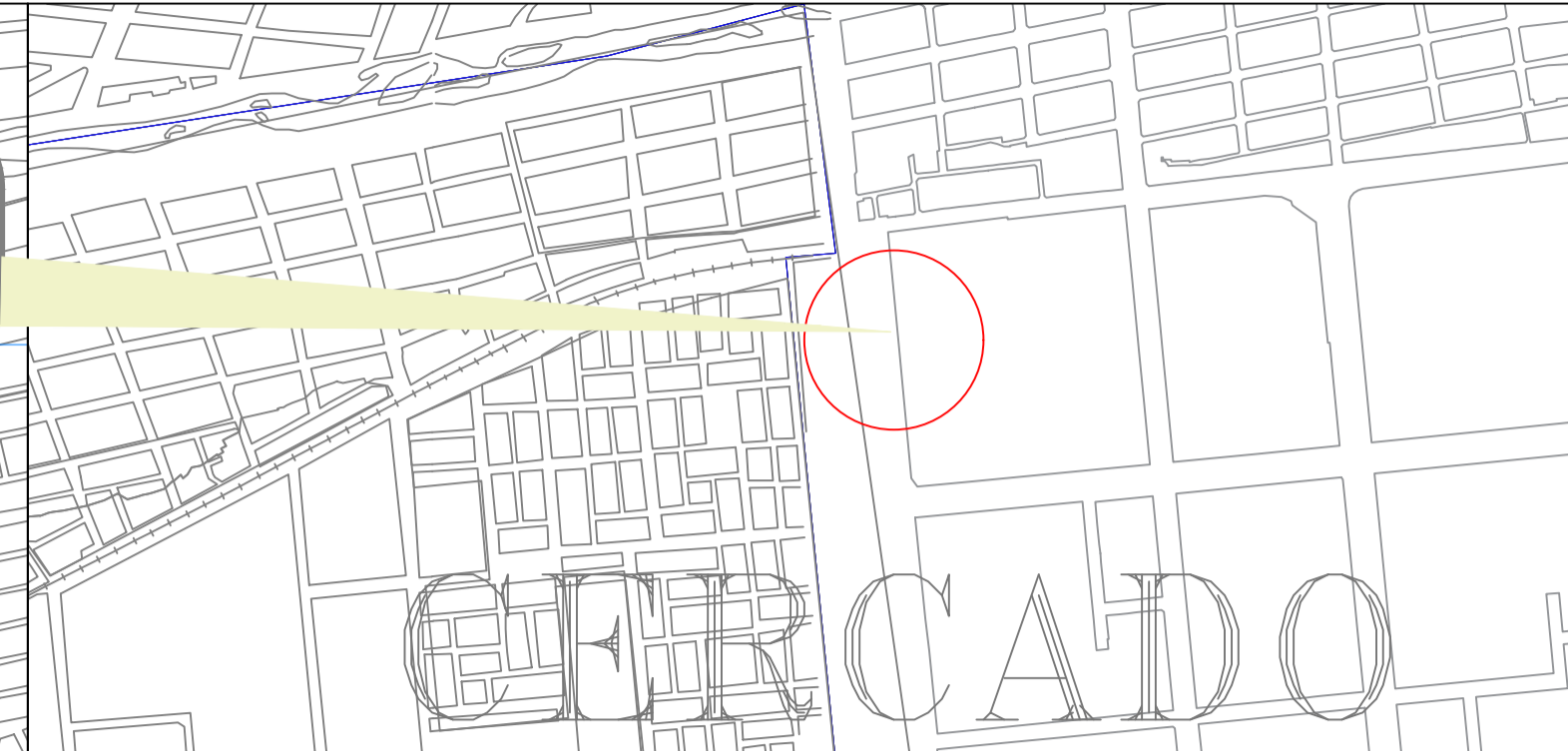
**AREA MULTIUSO**  
 SE ENCUENTRA EN EL KM 03+000 DEL EJE PROYECTADO  
 UBICACIÓN: KM 7.83 DE LA AVENIDA ARGENTINA Bellavista - Callao

**CANTERA LA GLORIA PLANTA CHANCADORA**  
 SE ENCUENTRA A 34.3KM. DEL KM 01+700 DEL EJE PROYECTADO  
 UBICACIÓN: KM. 14 DE LA CARRETERA CENTRAL (HUAYCAN-ATE)

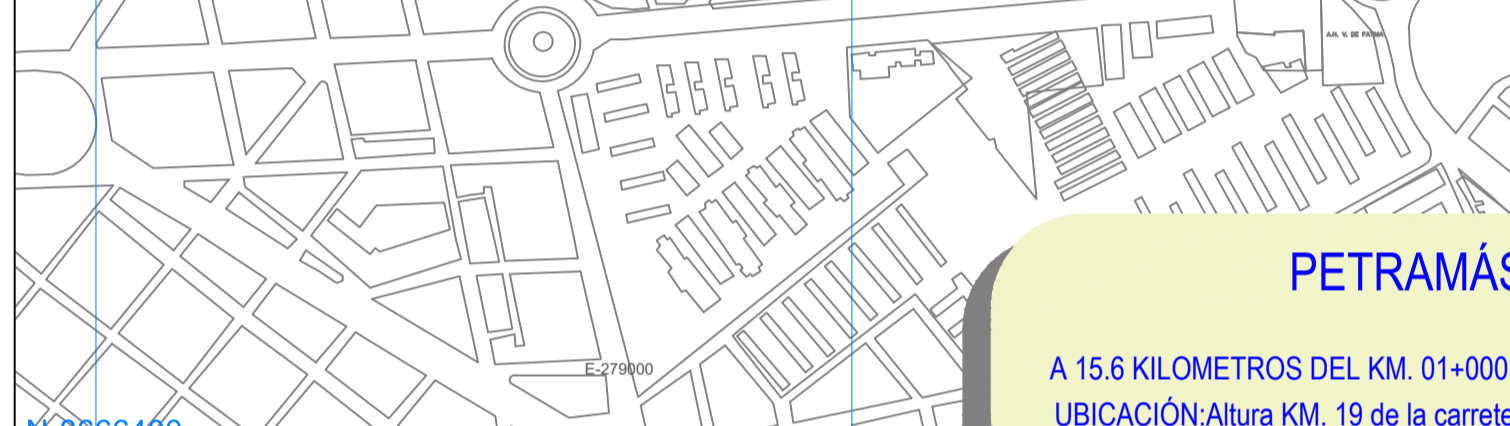
**FUENTE DE AGUA POZO SAN MIGUEL**  
 SE ENCUENTRA A 5 KILOMETROS DEL INICIO DEL EJE PROYECTADO  
 UBICACIÓN: CDRA. 14 AV. COSTANERA, AL COSTADO DE LA UPC



Ubicación	Progresiva (Km) km	Coordenadas UTM WGS 84 Zona 18L		Altitud (msnm)	Área (km <sup>2</sup> )	Perímetro (km)	Distrito
		Este	Norte				
Altura KM. 19 de la carretera Ventanilla	A 19 KM DEL KM. 01+000 Eje proyectado	268513.64	8685393.12	80	0.01	0.37	Ventanilla

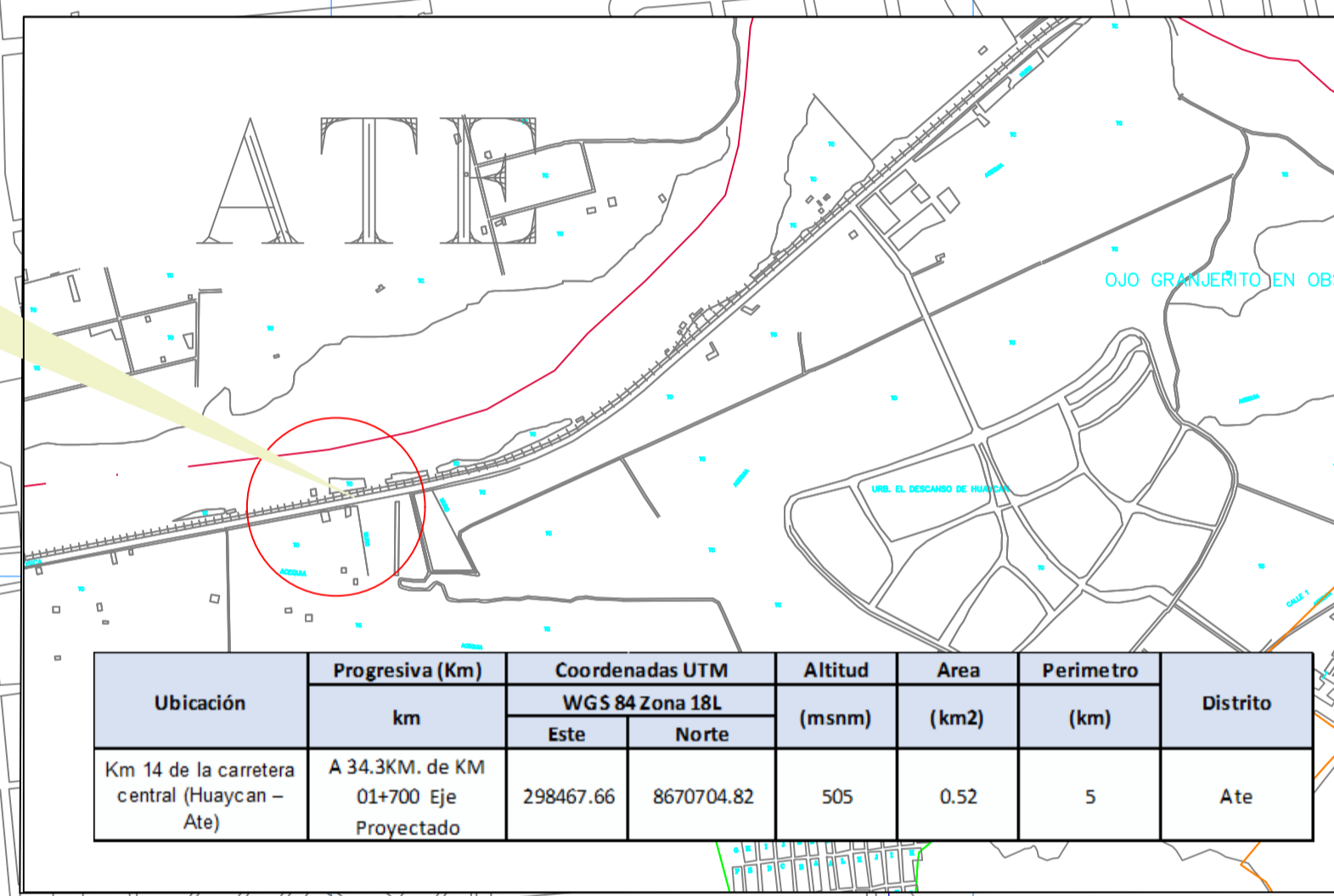


Ubicación	Progresiva (Km) km	Coordenadas UTM WGS 84 Zona 18L		Altitud (msnm)	Área (km <sup>2</sup> )	Perímetro (km)	Distrito
		Este	Norte				
Altura KM. 19 de la carretera Ventanilla	A 6.1 KM DEL KM. 01+700 Eje Proyectado	273578.512	8668204.413	76	0.01	0.4	Cercado de Lima

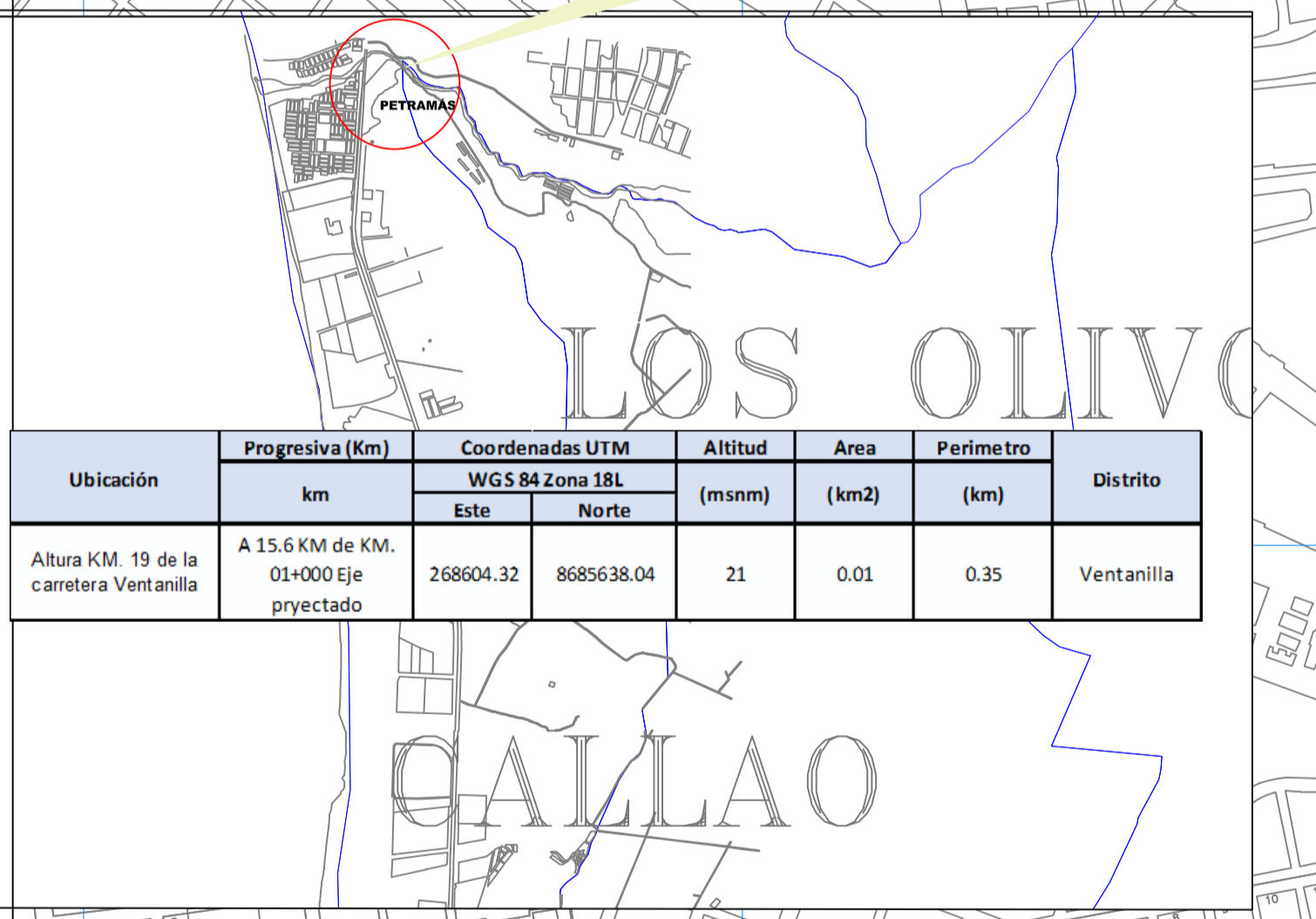


**PETRAMÁS**  
 A 15.6 KILOMETROS DEL KM. 01+000 EJE PROYECTADO  
 UBICACIÓN: Altura KM. 19 de la carretera Ventanilla - Callao

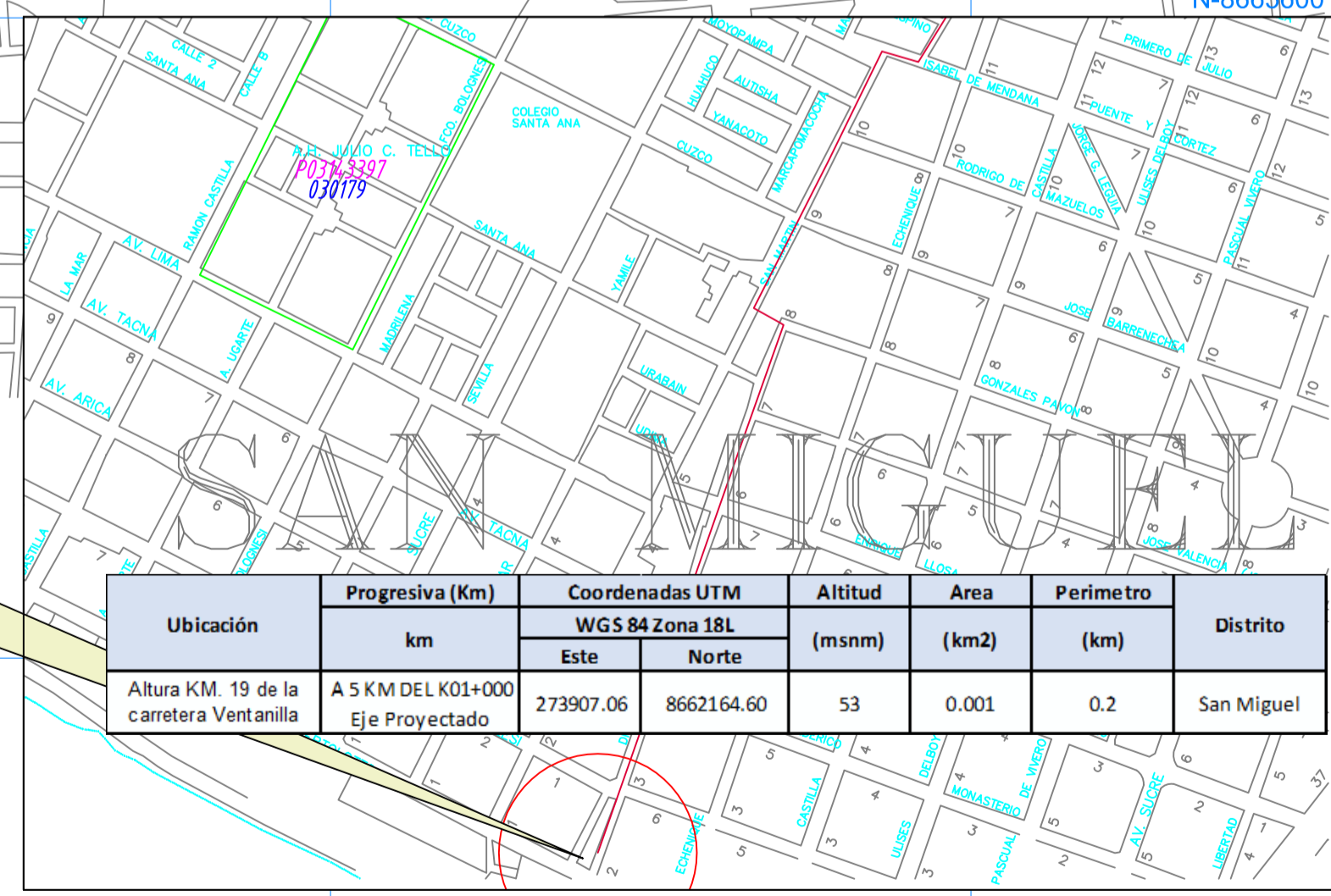
Ubicación	Progresiva (Km) km	Coordenadas UTM WGS 84 Zona 18L		Altitud (msnm)	Área (km <sup>2</sup> )	Perímetro (km)	Distrito
		Este	Norte				
Altura KM. 19 de la carretera Ventanilla	A 15.6 KM de KM. 01+000 Eje proyectado	268604.32	8685638.04	21	0.01	0.35	Ventanilla



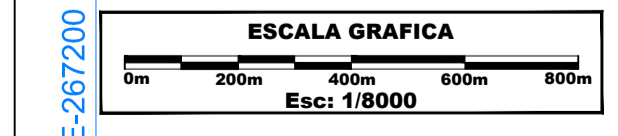
Ubicación	Progresiva (Km) km	Coordenadas UTM WGS 84 Zona 18L		Altitud (msnm)	Área (km <sup>2</sup> )	Perímetro (km)	Distrito
		Este	Norte				
Km 14 de la carretera central (Huaycan - Ate)	A 34.3KM. de KM 01+700 Eje Proyectado	298467.66	8670704.82	505	0.52	5	Ate



Ubicación	Progresiva (Km) km	Coordenadas UTM WGS 84 Zona 18L		Altitud (msnm)	Área (km <sup>2</sup> )	Perímetro (km)	Distrito
		Este	Norte				
Altura KM. 19 de la carretera Ventanilla	A 15.6 KM de KM. 01+000 Eje proyectado	268604.32	8685638.04	21	0.01	0.35	Ventanilla



Ubicación	Progresiva (Km) km	Coordenadas UTM WGS 84 Zona 18L		Altitud (msnm)	Área (km <sup>2</sup> )	Perímetro (km)	Distrito
		Este	Norte				
Altura KM. 19 de la carretera Ventanilla	A 5 KM DEL KM 01+000 Eje Proyectado	273907.06	8662164.60	53	0.001	0.2	San Miguel



**LEYENDA**

	EJE DEL PROYECTO
	LIMITE DISTRITAL
	LIMITE DEPARTAMENTAL
	LIMITE DEL PROYECTO
	INICIO - FIN DE EJE