



## BITACORA ELECTRÓNICA DE OBRA

### REGISTRO DE LA BITACORA Y FOTO DEL CUADERNO DE OBRA

<b>Confirma Bitacora:</b> Si	<b>Nro Informe:</b> 129	<b>Fecha Informe:</b> 03-07-2019	<b>Nombre De La Obra:</b> Carretera Camaná - Dv. Quilca - Matarani - Ilo-Tacna, Sub tramo 1: Matarani - El Arenal, Sub Tramo 2: El Arenal - Punta de Bombón	<b>Personal Encargado:</b> GILMAR GABRIEL GOYZUETA TORRES
---------------------------------	----------------------------	-------------------------------------	--	--

Foto Bitacora:




Foto Bitacora 2:




Foto Bitacora 3:




Foto Bitacora 4:




Foto Bitacora 5:





Foto Bitacora 6:



**Asunto:**

REPORTE DE ACTIVIDADES DÍA 03.07.2019.

**Conclusiones:**

SE DESMOVILIZÓ AL PERSONAL DE ASFALTO ASÍ COMO SE HIZO EL INTERNAMIENTO DEL TREN DE ASFALTO EN EL CAMPAMENTO DE OBRAINSA.  
SE CONTINÚA CON LAS PARTIDAS DEL ADICIONAL N°15 CORRESPONDIENTES A LA VARIANTE DE MEJÍA.  
SE CONTINÚA CON LAS PARTIDAS DE SEÑALIZACIÓN ENTRE LAS PROGRESIVAS KM 0+000 @ 15+000.

**Recomendaciones:**

LA EMPRESA SEAL REMITIRÁ LA CARTA DE PRESUPUESTO A OBRAINSA ASÍ COMO LA SOLICITUD DE DOCUMENTOS TÉCNICOS PARA LA APROBACIÓN Y POSTERIOR RETIRO DEL POSTE UBICADO EN LA PROGRESIVA KM 27+050, SEGÚN INFORMACIÓN DE LOS TÉCNICOS DE SEAL HECHO EL DEPÓSITO, ELLOS COMUNICARÁN A OSINERGMIN Y EL RETIRO SE ESTARÍA HACIENDO EN APROXIMADAMENTE DOS SEMANAS, POR LA NECESIDAD DE HACER EL CORTE DE LA ENERGÍA ELÉCTRICA.

### PANEL FOTOGRAFICO



**Panel Fotográfico de la Bitacora de Obras**

**Personal Encargado:** GILMAR GABRIEL GOYZUETA TORRES  
**Nivel:** No Aplica  
**Fecha De Fotografia:** 03-07-2019

**Actividades:**  
**LIMPIEZA DE MATERIALES EXCEDENTE DE ASFALTO**

**CDescripcion** \_\_\_\_\_ :

1

SE DIÓ INICIO A LA LIMPIEZA DEL MATERIAL EXCEDENTE PRODUCTO DE LA APLICACIÓN DEL ASFALTO.

**Foto1:**



**Foto2:**



**Foto3:**



**Fecha Toma De Datos:**  
 03-07-2019

**Panel Fotográfico de la Bitacora de Obras**

**Personal Encargado:** GILMAR GABRIEL GOYZUETA TORRES  
**Nivel:** No Aplica  
**Fecha De Fotografia:** 03-07-2019

**Actividades:**  
**BANDAS TRANSVERSALES DE ALERTA**

**CDescripcion** \_\_\_\_\_ :

2

SE CONTINÚA CON LA EJECUCIÓN DE LOS RESONADORES DE CONCRETO, PARA LO CUAL SE CORTÓ EL ASFALTO Y LA BASE GRANULAR A UNA ALTURA DE 25 CM DE PROFUNDIDAD, ESTA ACTIVIDAD SE REALIZA EN EL KM 40+000.

**Foto1:**



**Foto2:**



**Foto3:**



**Fecha Toma De Datos:**  
 03-07-2019



**Panel Fotográfico de la Bitacora de Obras**

**Personal Encargado:** GILMAR GABRIEL GOYZUETA TORRES  
**Nivel:** No Aplica  
**Fecha De Fotografia:** 03-07-2019

**Actividades:**  
 SUB BASE GRANULAR

**CDescripcion** \_\_\_\_\_ :

3 SE REALIZA LA CONFORMACIÓN DE SUB BASE ENTRE LAS PROGRESIVAS KM 27+780 @ 27+900.

**Foto1:**



**Foto2:**



**Foto3:**

**Fecha Toma De Datos:**  
 03-07-2019

**Panel Fotográfico de la Bitacora de Obras**

**Personal Encargado:** GILMAR GABRIEL GOYZUETA TORRES  
**Nivel:** No Aplica  
**Fecha De Fotografia:** 03-07-2019

**Actividades:**  
 PERFILADO DE TERRENO NATURAL

**CDescripcion** \_\_\_\_\_ :

4 SE REALIZA EL PERFILADO DE TERRENO NATURAL EN LOS SECTORES QUE YA HAN ALCANZADO EL NIVEL LUEGO DEL CORTE DE TERRENO, ESTA ACTIVIDAD SE REALIZA ENTRE LAS PROGRESIVAS KM 28+040 @ 28+180.

**Foto1:**



**Foto2:**



**Foto3:**

**Fecha Toma De Datos:**  
 03-07-2019



**Panel Fotográfico de la Bitacora de Obras**

**Personal Encargado:** GILMAR GABRIEL GOYZUETA TORRES  
**Nivel:** No Aplica  
**Fecha De Fotografia:** 03-07-2019

**Actividades:**  
 BASE GRANULAR

**CDescripcion** \_\_\_\_\_ :

5 SE REALIZA LA CONFORMACIÓN DE BASE GRANULAR ENTRE LAS PROGRESIVAS KM 27+450 @ 27+580.

**Foto1:**



**Foto2:**



**Foto3:**

**Fecha Toma De Datos:**  
 03-07-2019

**Panel Fotográfico de la Bitacora de Obras**

**Personal Encargado:** GILMAR GABRIEL GOYZUETA TORRES  
**Nivel:** No Aplica  
**Fecha De Fotografia:** 03-07-2019

**Actividades:**  
 CORTE Y ELIMINACIÓN DE MATERIAL ADICIONAL N° 15

**CDescripcion** \_\_\_\_\_ :

6 SE CONTINUA CON EL CORTE Y ELIMINACIÓN DE MATERIAL PARA LA CONFORMACIÓN POSTERIOR DE TERRAPLENES ENTRE LAS PROGRESIVAS: KM 26+940 @ 27+440, KM 27+580 @ 27+770, KM 27+900 @ 28+040. SE REALIZA PERFORACIONES PARA UNA POSTERIOR VOLADURA DE ROCA EN LOS SECTORES DONDE YA NO ES POSIBLE REALIZARLO CON MAQUINARIA.

**Foto1:**



**Foto2:**



**Foto3:**



**Fecha Toma De Datos:**  
 03-07-2019



**Panel Fotográfico de la Bitacora de Obras**

**Personal Encargado:** GILMAR GABRIEL GOYZUETA TORRES  
**Nivel:** No Aplica  
**Fecha De Fotografia:** 03-07-2019

**Actividades:**  
 TERRAPLÉN ADICIONAL N° 15

**CDescripcion\_\_\_\_\_:**

7

SE CONTINÚA CON LA CONFORMACIÓN DEL TERRAPLÉN A NIVEL DE CORONA ENTRE LAS PROGRESIVAS KM 26+880 @ 27+040, EN CAPAS DE 30 CENTÍMETROS.

**Foto1:**



**Foto2:**



**Foto3:**



**Fecha Toma De Datos:**  
 03-07-2019

**Panel Fotográfico de la Bitacora de Obras**

**Personal Encargado:** GILMAR GABRIEL GOYZUETA TORRES  
**Nivel:** No Aplica  
**Fecha De Fotografia:** 03-07-2019

**Actividades:**  
 SEÑALIZACIÓN

**CDescripcion\_\_\_\_\_:**

8

SE CONTINUA CON LA EJECUCIÓN DE LAS DIFERENTES PARTIDAS CORRESPONDIENTES A SEÑALIZACIÓN ENTRE LAS PROGRESIVAS KM 0+000 @ 15+000: POSTES DELINEADORES, CHEVRONES, SEÑALIZACIÓN VERTICAL.

**Foto1:**



**Foto2:**



**Foto3:**



**Fecha Toma De Datos:**  
 03-07-2019