



BITACORA ELECTRÓNICA DE OBRA

REGISTRO DE LA BITACORA Y FOTO DEL CUADERNO DE OBRA

Confir ma Bitaco ra: Si	Nro Inform e: 129	Fecha Informe: 03-07-2019	Nombre De La Obra: Carretera Camaná - Dv. Quilca - Matarani - Ilo-Tacna, Sub tramo 1: Matarani - El Arenal, Sub Tramo 2: El Arenal - Punta de Bombón	Personal Encargado: GILMAR GABRIEL GOYZUETA TORRES
---	-------------------------------------	-------------------------------------	--	---

Foto Bitacora:




Foto Bitacora 2:




Foto Bitacora 3:




Foto Bitacora 4:




Foto Bitacora 5:





Foto Bitacora 6:



Asunto:

PRUEBA DEL ÁREA DE TECNOLOGÍA, NO TOMAR EN CUENTA
REPORTE DE ACTIVIDADES DÍA 03.07.2019.

Conclusiones:

SE DESMOVILIZÓ AL PERSONAL DE ASFALTO ASÍ COMO SE HIZO EL INTERNAMIENTO DEL TREN DE ASFALTO EN EL CAMPAMENTO DE OBRAINSA.
SE CONTINÚA CON LAS PARTIDAS DEL ADICIONAL N°15 CORRESPONDIENTES A LA VARIANTE DE MEJÍA.
SE CONTINÚA CON LAS PARTIDAS DE SEÑALIZACIÓN ENTRE LAS PROGRESIVAS KM 0+000 @ 15+000.

Recomendaciones:

LA EMPRESA SEAL REMITIRÁ LA CARTA DE PRESUPUESTO A OBRAINSA ASÍ COMO LA SOLICITUD DE DOCUMENTOS TÉCNICOS PARA LA APROBACIÓN Y POSTERIOR RETIRO DEL POSTE UBICADO EN LA PROGRESIVA KM 27+050, SEGÚN INFORMACIÓN DE LOS TÉCNICOS DE SEAL HECHO EL DEPÓSITO, ELLOS COMUNICARÁN A OSINERGMIN Y EL RETIRO SE ESTARÍA HACIENDO EN APROXIMADAMENTE DOS SEMANAS, POR LA NECESIDAD DE HACER EL CORTE DE LA ENERGÍA ELÉCTRICA.

PANEL FOTOGRAFICO



Panel Fotográfico de la Bitacora de Obras

Personal Encargado: GILMAR GABRIEL GOYZUETA TORRES
Nivel: No Aplica
Fecha De Fotografia: 03-07-2019

Actividades:
LIMPIEZA DE MATERIALES EXCEDENTE DE ASFALTO

CDescripcion _____ :

1 SE DIÓ INICIO A LA LIMPIEZA DEL MATERIAL EXCEDENTE PRODUCTO DE LA APLICACIÓN DEL ASFALTO.

Foto1:



Foto2:



Foto3:



Fecha Toma De Datos:
 03-07-2019

Panel Fotográfico de la Bitacora de Obras

Personal Encargado: GILMAR GABRIEL GOYZUETA TORRES
Nivel: No Aplica
Fecha De Fotografia: 03-07-2019

Actividades:
BANDAS TRANSVERSALES DE ALERTA

CDescripcion _____ :

2 SE CONTINÚA CON LA EJECUCIÓN DE LOS RESONADORES DE CONCRETO, PARA LO CUAL SE CORTÓ EL ASFALTO Y LA BASE GRANULAR A UNA ALTURA DE 25 CM DE PROFUNDIDAD, ESTA ACTIVIDAD SE REALIZA EN EL KM 40+000.

Foto1:



Foto2:



Foto3:



Fecha Toma De Datos:
 03-07-2019



Panel Fotográfico de la Bitacora de Obras

Personal Encargado: GILMAR GABRIEL GOYZUETA TORRES
Nivel: No Aplica
Fecha De Fotografia: 03-07-2019

Actividades:
 SUB BASE GRANULAR

CDescripcion_____:

3 SE REALIZA LA CONFORMACIÓN DE SUB BASE ENTRE LAS PROGRESIVAS KM 27+780 @ 27+900.

Foto1:



Foto2:



Foto3:

Fecha Toma De Datos:
 03-07-2019

Panel Fotográfico de la Bitacora de Obras

Personal Encargado: GILMAR GABRIEL GOYZUETA TORRES
Nivel: No Aplica
Fecha De Fotografia: 03-07-2019

Actividades:
 PERFILADO DE TERRENO NATURAL

CDescripcion_____:

4 SE REALIZA EL PERFILADO DE TERRENO NATURAL EN LOS SECTORES QUE YA HAN ALCANZADO EL NIVEL LUEGO DEL CORTE DE TERRENO, ESTA ACTIVIDAD SE REALIZA ENTRE LAS PROGRESIVAS KM 28+040 @ 28+180.

Foto1:



Foto2:



Foto3:

Fecha Toma De Datos:
 03-07-2019



Panel Fotográfico de la Bitacora de Obras

Personal Encargado: GILMAR GABRIEL GOYZUETA TORRES
Nivel: No Aplica
Fecha De Fotografia: 03-07-2019

Actividades:
 BASE GRANULAR

CDescripcion _____ :

5 SE REALIZA LA CONFORMACIÓN DE BASE GRANULAR ENTRE LAS PROGRESIVAS KM 27+450 @ 27+580.

Foto1:



Foto2:



Foto3:

Fecha Toma De Datos:
 03-07-2019

Panel Fotográfico de la Bitacora de Obras

Personal Encargado: GILMAR GABRIEL GOYZUETA TORRES
Nivel: No Aplica
Fecha De Fotografia: 03-07-2019

Actividades:
 CORTE Y ELIMINACIÓN DE MATERIAL ADICIONAL N° 15

CDescripcion _____ :

6 SE CONTINUA CON EL CORTE Y ELIMINACIÓN DE MATERIAL PARA LA CONFORMACIÓN POSTERIOR DE TERRAPLENES ENTRE LAS PROGRESIVAS: KM 26+940 @ 27+440, KM 27+580 @ 27+770, KM 27+900 @ 28+040. SE REALIZA PERFORACIONES PARA UNA POSTERIOR VOLADURA DE ROCA EN LOS SECTORES DONDE YA NO ES POSIBLE REALIZARLO CON MAQUINARIA.

Foto1:



Foto2:



Foto3:



Fecha Toma De Datos:
 03-07-2019



Panel Fotográfico de la Bitacora de Obras

Personal Encargado: GILMAR GABRIEL GOYZUETA TORRES
Nivel: No Aplica
Fecha De Fotografia: 03-07-2019

Actividades:
 TERRAPLÉN ADICIONAL N° 15

CDescripcion_____:

7

SE CONTINÚA CON LA CONFORMACIÓN DEL TERRAPLÉN A NIVEL DE CORONA ENTRE LAS PROGRESIVAS KM 26+880 @ 27+040, EN CAPAS DE 30 CENTÍMETROS.

Foto1:



Foto2:



Foto3:



Fecha Toma De Datos:
 03-07-2019

Panel Fotográfico de la Bitacora de Obras

Personal Encargado: GILMAR GABRIEL GOYZUETA TORRES
Nivel: No Aplica
Fecha De Fotografia: 03-07-2019

Actividades:
 SEÑALIZACIÓN

CDescripcion_____:

8

SE CONTINUA CON LA EJECUCIÓN DE LAS DIFERENTES PARTIDAS CORRESPONDIENTES A SEÑALIZACIÓN ENTRE LAS PROGRESIVAS KM 0+000 @ 15+000: POSTES DELINEADORES, CHEVRONES, SEÑALIZACIÓN VERTICAL.

Foto1:



Foto2:



Foto3:



Fecha Toma De Datos:
 03-07-2019