



BITACORA ELECTRÓNICA DE OBRA

REGISTRO DE LA BITACORA Y FOTO DEL CUADERNO DE OBRA

Confir ma Bitaco ra: Si	Nro Infor me: 172	Fecha Informe: 06-09-2019	Nombre De La Obra: Carretera Moquegua - Omate - Arequipa Tramo: Il km. 35 al km. 153.50	Personal Encargado: LUZMILA GUERRA MOTTA
--	--------------------------------------	--------------------------------------	--	---

Foto Bitacora:




Foto Bitacora 2:




Foto Bitacora 3:




Foto Bitacora 4:




Foto Bitacora 5:

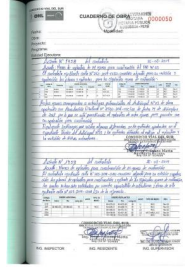



Foto Bitacora 6:



Asunto:

Labores realizadas respecto a la ejecución contractual de obra.

Conclusiones:

La señora Florentina Clorinda Flores Yari quien precisa ser propietaria del terreno de cultivo ubicado entre los kms 150+850 @ 151+060 aproximadamente, el cual sería afectado por la construcción de la carretera, indica que a la fecha aún no se ha concluido el proceso de liberación de su predio estando pendiente incluso la remisión de la carta de notificación de intención de compra de sus terrenos por parte de la Entidad, y que hasta que no se regularice dicha situación no permitiría los trabajos de construcción en el tramo indicado. Es preciso indicar que la señora Flores se encuentra con la predisposición a efectos de vender su terreno dado la construcción de la carretera.

Se toma conocimiento que el Contratista – CVDS, a partir de mañana y durante la próxima semana reduciría su personal profesional, técnico, administrativo y de obra al 20% aproximadamente (actualmente el Contratista – CVDS contaría con más de 700 personas), no conociéndose con precisión las razones de dicha decisión. Por lo tanto los frentes de trabajo se verían disminuidos y el avance de obra sería mínimo.

Se toma conocimiento que se realiza trabajos de movimiento de tierras en roca fija (voladura de rocas) entre las progresivas 98+200 @ 98+250.

Con el apoyo de movilidad brindado por el Contratista - CVDS, se realiza la inspección visual de las actividades de construcción de obra en campo; ya que la contratación del servicio de movilidad para transporte de personal se encuentra en proceso.

La inspección visual en campo se realizó de forma conjunta con los especialistas en Liberación de predios y Social ingenieros Condori Arcotupa Walter Waldo y Viera Angaspilco Willy Richard del CSVA y CVDS respectivamente.

La asistencia del 5.09.2019 del personal profesional, técnico y auxiliar de la Supervisión de obra - CSVA se adjunta en formato pdf.



Recomendaciones:

De la aparente falta de liberación de terrenos ubicado entre los kms 150+850 @ 151+060, se sugiere a la Entidad a través de las instancias correspondientes verificar, evaluar y de ser el caso agilizar los trámites necesarios a fin liberar dichos terrenos y evitar dilaciones en el proceso de construcción de obra por causa de estas interferencias.

De la posible reducción de personal del CVDS, se sugiere que a través de la Supervisión el Contratista de obra pudiera cumplir el calendario de avance de obra.

PANEL FOTOGRAFICO

Panel Fotográfico de la Bitacora de Obras

Personal Encargado:	Nivel:	Fecha De Fotografia:
LUZMILA GUERRA MOTTA	No Aplica	06-09-2019

Actividades:

Movimiento de tierras: corte en roca fracturada y material suelto entre los kms 151+070 @ 151+130 aproximadamente.

CDescripcion_____:

Las actividades de corte en roca fracturada y material suelto entre los kms 151+070 @ 151+130 aproximadamente, se realizan con el apoyo de una excavadora sobre orugas y cuatro volquetes, tomándose conocimiento que el material es eliminado en el DME ubicado en el km 148+080 aproximadamente.

Las actividades de movimiento de tierras se realizan en terrenos eriazos.

La señora Florentina Clorinda Flores Yari quien precisa ser propietaria del terreno de cultivo ubicado entre los kms 150+850 @ 151+060, el cual sería afectado por la construcción de la carretera, indica que a la fecha aún no se ha concluido el proceso de liberación de su predio estando pendiente incluso la remisión de la carta de notificación de intención de compra de sus terrenos.

Foto1:



Foto2:



Foto3:



Fecha Toma De Datos:

06-09-2019



Fotos: