



# BITACORA ELECTRÓNICA DE OBRA

## REGISTRO DE LA BITACORA Y FOTO DEL CUADERNO DE OBRA

**Confirma Bitacora:** Si  
**Nro Informe:** 182  
**Fecha Informe:** 18-09-2019  
**Nombre De La Obra:** Carretera Moquegua - Omate - Arequipa Tramo: Il km. 35 al km. 153.50  
**Personal Encargado:** LUZMILA GUERRA MOTTA

Foto Bitacora:




Foto Bitacora 2:




Foto Bitacora 3:




Foto Bitacora 4:




Foto Bitacora 5:





Foto Bitacora 6:



**Asunto:**

Labores realizadas respecto a la ejecución contractual de obra.

**Conclusiones:**

Se ha tomado conocimiento que de las actividades de reconstrucción que se vienen realizando en las diferentes obras de arte alcantarillas (cabezal de ingreso y salida), badenes quedaran a nivel banquetas realizados con material seleccionado en la mayoría de los casos proveniente de las Cantera Pachas, Amata y del DME ubicado en el km 128+080 aproximadamente, siendo que a la fecha no contarían con la autorización para desarrollar los emboquillados correspondientes.

Se adjunta en formato pdf la asistencia del personal profesional, técnico y auxiliar correspondiente al 17.09.2019 de la Supervisión de obra – CSVA.

**Recomendaciones:**

Se sugiere que a través de la Supervisión de obra pudieran evaluar la necesidad de construcción de emboquillados en los cabezales de ingreso y salida ya sean estos procedentes de ejecución contractual o reconstrucción a fin de garantizar la calidad y durabilidad de las obras en el tiempo.

## PANEL FOTOGRAFICO



**Panel Fotográfico de la Bitacora de Obras**

**Personal Encargado:** LUZMILA GUERRA MOTTA  
**Nivel:** No Aplica  
**Fecha De Fotografia:** 18-09-2019

**Actividades:**  
Reconstrucción: Excavación para emboquillado aguas arriba de badén ubicado entre los kms 54+240@54+270 aproximadamente.

**CDescripcion\_\_\_\_\_:**  
Con el apoyo de una excavadora sobre orugas y volquetes se viene realizando la excavación y limpieza y encauzamiento aguas arriba de badén ubicado entre los kms 54+240@54+270 aproximadamente, con la finalidad de posteriormente realizar el emboquillado correspondiente de acuerdo a las autorizaciones que pudiera otorgárseles.

Se toma conocimiento que el material es eliminado en el DME ubicado en el km 53+680.

1

**Foto1:**



**Foto2:**



**Foto3:**



**Fecha Toma De Datos:**  
18-09-2019



### Panel Fotográfico de la Bitacora de Obras

**Personal Encargado:**

LUZMILA GUERRA MOTTA

**Nivel:**

No Aplica

**Fecha De Fotografia:**

18-09-2019

**Actividades:**

Obras de arte: Compactado en terreno de fundación para muro de contención ubicado entre los kms 63+455 @ 63+465 aproximadamente.

**CDescripcion\_\_\_\_\_:**

Con el apoyo de dos vibro pisón manual se viene realizando la compactación para muro de contención ubicado entre los kms 63+455 @ 63+465 aproximadamente. Dichas actividades vienen siendo por la Sub Contratista.

2

**Foto1:**



**Foto2:**



**Foto3:**



**Fecha Toma De Datos:**

18-09-2019



PERÚ

Ministerio  
de Transportes  
y Comunicaciones

MINISTERIO DE TRANSPORTES Y COMUNICACIONES

## Panel Fotográfico de la Bitacora de Obras

**Personal Encargado:**

LUZMILA GUERRA  
MOTTA

**Nivel:**

No Aplica

**Fecha De Fotografia:**

18-09-2019

**Actividades:**

Obras de arte: Llenado de concreto para muro de contención ubicado entre los kms 66+570@ 66+630 aproximadamente.

**CDescripcion\_\_\_\_\_:**

Se realiza el llenado de concreto en muro de contención de concreto ciclópeo ubicado entre los kms 66+570@ 66+630 aproximadamente.

3 Se aprecia desencofrado en alzadas previamente llenadas con concreto.

Los controles de calidad se vienen realizando por personal del Consorcio Contratista - CVDS

**Foto1:**



**Foto2:**



**Foto3:**



**Fecha Toma De Datos:**

18-09-2019



**Fotos:**