



## BITACORA ELECTRÓNICA DE OBRA

### REGISTRO DE LA BITACORA Y FOTO DEL CUADERNO DE OBRA

**Confirma Bitacora:** Si  
**Nro Informe:** 183  
**Fecha Informe:** 19-09-2019  
**Nombre De La Obra:** Carretera Moquegua - Omate - Arequipa Tramo: II km. 35 al km. 153.50  
**Personal Encargado:** LUZMILA GUERRA MOTTA

Foto Bitacora:




Foto Bitacora 2:



Foto Bitacora 3:




Foto Bitacora 4:




Foto Bitacora 5:

Foto Bitacora 6:

**Asunto:**

Labores realizadas respecto a la ejecución contractual y de reconstrucción de obra.

**Conclusiones:**

A la fecha y desde el mes de agosto de 2018 aproximadamente el EIA del proyecto se encuentra desactualizado, lo cual podría dificultar trámites como ampliación de área de DME, autorización para planta de producción de concreto, entre otros, además de las actividades de control, prevención e implementación de acciones a fin de disminuir los efectos negativos al medio ambiente.

El día de ayer el ALA de la provincia de General Sánchez Cerro, realizo de forma conjunta con la Supervisión de obra y representante de la Municipalidad de General Sánchez Cerro la inspección visual a la afectación al río Amarillo con material producto de derrumbes, limpieza de estos y actividades de mantenimiento para conservar la transitabilidad vehicular (en atención a la declaratoria de emergencia en la provincia mediante DS N° 022-2019-PCM) en el sector durante los meses de febrero marzo del presente año, realizados por parte de la Municipalidad de General Sánchez Cerro y PROVIAS Zonal Tacna, en la que el ALA estaría recomendando que PROVIAS (no precisa si Nacional o Zonal Tacna), debería realizar el informe correspondiente.

Se adjunta en formato pdf la asistencia del personal profesional, técnico y auxiliar correspondiente al 18.09.2019 de la Supervisión de obra – CSVA.

**Recomendaciones:**

Se sugiere que a través de las instancias correspondientes se pudiera viabilizar la actualización y aprobación del EIA para el proyecto a fin de realizar los trámites necesarios de obra de forma oportuna además de realizar e implementar acciones de protección medio ambiental oportunas y acordes a la normativa aplicable

De la inspección visual a la afectación al río Amarillo por parte del ALA, se sugiere que PROVIAS Zonal Tacna, pudiera realizar el informe que viene solicitando dicha institución.

### PANEL FOTOGRAFICO



Panel Fotográfico de la Bitacora de Obras

**Personal Encargado:** LUZMILA GUERRA MOTTA  
**Nivel:** No Aplica  
**Fecha De Fotografia:** 19-09-2019

**Actividades:**  
Reconstrucción: Conformación de banquetas para posterior emboquillado de piedra hacia cabezal de salida en alcantarilla ubicada en el km 131+348 aproximadamente.

**CDescripcion\_\_\_\_\_:**  
Con el apoyo de vibro pisón manuales se realizan la conformación de banquetas hacia el cabezal de salida de la alcantarilla ubicada en el km 131+348 aproximadamente

1

Se toma conocimiento que el material para la conformación de banquetas es transportado del DME 128+080 donde también se viene seleccionando material.

Se aprecia también que las actividades de conformación de banquetas se han desarrollado en los cabezales de ingreso y salida de las alcantarillas ubicadas en los kms 131+941 y 130+750, estando en esta última pendiente la actividad de

Foto1:



Foto2:



Foto3:



**Fecha Toma De Datos:**  
19-09-2019



### Panel Fotográfico de la Bitacora de Obras

**Personal Encargado:** LUZMILA GUERRA MOTTA  
**Nivel:** No Aplica  
**Fecha De Fotografia:** 19-09-2019

**Actividades:**

Reconstrucción: en muro de contención (cabezal de salida de alcantarilla TMC) ubicado entre los kms 128+587 @ 128+635 aproximadamente.

**CDescripcion\_\_\_\_\_:**

Con el apoyo de una excavadora sobre orugas se realizó la limpieza y excavación para la conformación de banquetas (en diferentes niveles) y posterior emboquillado con piedra.

Se toma conocimiento que el material para la conformación de banquetas es transportado de la cantera de cerro Amata.

**Foto1:**



**Foto2:**



**Foto3:**



**Fecha Toma De Datos:**  
19-09-2019

2



**Panel Fotográfico de la Bitacora de Obras**

**Personal Encargado:** LUZMILA GUERRA MOTTA  
**Nivel:** No Aplica  
**Fecha De Fotografia:** 19-09-2019

**Actividades:**  
Puentes: Llenado de concreto en elevación 2° nivel estribo izquierdo en Pontón Tamaña.

**CDescripcion\_\_\_\_\_:**  
Se realiza la colocación de concreto en elevación 2° nivel estribo izquierdo en Pontón Tamaña ubicado entre los kms 101+372 @ 101+382 aproximadamente.

3

Se toma conocimiento que el concreto es preparado en la planta de concreto ubicada en el km 84+450 utilizándose el material pétreo para tales efectos de la cantera del rio Tambo, el cual es transportado por camiones mixer.

El colocado de concreto es supervisado por personal de campo de la Supervisión de obra CSVA

**Foto1:**



**Foto2:**



**Foto3:**



**Fecha Toma De Datos:**  
19-09-2019



**Fotos:**