



BITACORA ELECTRÓNICA DE OBRA

REGISTRO DE LA BITACORA Y FOTO DEL CUADERNO DE OBRA

Confir ma Bitaco ra: Si	Nro Inform e: 203	Fecha Informe: 16-10-2019	Nombre De La Obra: Carretera Moquegua - Omate - Arequipa Tramo: Il km. 35 al km. 153.50	Personal Encargado: LUZMILA GUERRA MOTTA
--	--------------------------------------	--------------------------------------	--	---

Foto Bitacora:




Foto Bitacora 2:




Foto Bitacora 3:




Foto Bitacora 4:




Foto Bitacora 5:





Foto Bitacora 6:



Asunto:

Acompañamiento a evaluación de sectores denominados inestables por parte de los ingenieros Luis Oscategui, Luis Bravo y Luis Chincay especialistas de la DS de PVN de forma conjunta con representantes del Contratista – CVDS y Supervisión – CSVA, entre los kms 73+600 @ 132+800

Conclusiones:

Los ingenieros especialistas de la DS de PVN, de acuerdo al inventario proporcionado por la supervisión de obra de sectores denominados inestables, realizan la evaluación visual en obra de forma conjunta con representantes del Contratista - CVDS y Supervisión - CSVA, en la cual se intercambian apreciaciones técnicas. Por lo que al finalizar el reconocimiento en campo se redactaría el acta correspondiente.

Se toma conocimiento que se realiza el proceso de voladura de rocas entre los kms 63+990 @ 64+420, con un volumen de remoción aproximado de 453.60 m3.

A la fecha no se cuenta con la participación de los ingenieros especialistas en Suelos y Pavimentos, Hidrología y Drenaje vial y Control de Calidad, pese a los requerimientos realizados por la Entidad al Consorcio Supervisor de obra - CSVA

Se adjunta en formato pdf la asistencia del personal profesional, técnico y auxiliar correspondiente al 15.10.2019 de la Supervisión de obra – CSVA.

Recomendaciones:

Se sugiere que la Supervisión de obra pudiera contar con los recursos profesionales mínimos a fin de garantizar la calidad de la carretera en construcción, de acuerdo a las solicitudes realizadas por la Entidad.

PANEL FOTOGRAFICO



Panel Fotográfico de la Bitacora de Obras

Personal Encargado: LUZMILA GUERRA MOTTA
Nivel: No Aplica
Fecha De Fotografia: 16-10-2019

Actividades:

Acompañamiento a evaluación de sectores denominados inestables (de acuerdo a inventario proporcionado por la supervisión de obra) por parte de los ingenieros Luis Oscategui, Luis Bravo y Luis Chincay especialistas de la DS de PVN de forma conjunta con representantes del Contratista – CVDS ingeniero Jorge Zuazo Matta y Supervisión – CSVA ingeniero Marco Quispe Ramos, entre los kms 73+600 @ 132+800

CDescripcion_____:

Del inventario proporcionado por la supervisión de obra, respecto a los se sectores denominados inestables, previamente identificados por los ingenieros en Geología y Geotecnia del Contratista – CVDS y Supervisión – CSVA, se procedió a la evaluación visual por parte del equipo técnico descrito en la actividad.

Los representantes del Contratista – CVDS y Supervisión – CSVA, sustentan y emiten opinión respecto a los sectores inestables identificado.

Los ingenieros especialistas de la DS de PVN, de acuerdo a la evaluación visual de los sectores inestables en proceso vienen emitiendo sus apreciaciones técnicas, las cuales al finalizar el reconocimiento en campo se redactaría el acta correspondiente.

1

Foto1:



Foto2:



Foto3:



Fecha Toma De Datos:
16-10-2019



Fotos: