



BITACORA ELECTRÓNICA DE OBRA

REGISTRO DE LA BITACORA Y FOTO DEL CUADERNO DE OBRA

Confir ma Bitaco ra: Si	Nro Inform e: 211	Fecha Informe: 25-10-2019	Nombre De La Obra: Carretera Moquegua - Omate - Arequipa Tramo: II km. 35 al km. 153.50	Personal Encargado: LUZMILA GUERRA MOTTA
-------------------------------------	----------------------------	------------------------------	--	---

Foto Bitacora:




Foto Bitacora 2:




Foto Bitacora 3:




Foto Bitacora 4:




Foto Bitacora 5:





Foto Bitacora 6:



Asunto:

Inspección visual de actividades de construcción de obra.

Conclusiones:

De las actividades de limpieza de plataforma y desquinche de taludes post voladura de rocas, se observa que parte del material viene cediendo hacia el talud inferior.

El día de hoy "día de construcción civil" se labora de forma normal, tomándose conocimiento que el día de mañana sábado 26.10.2019, no se realizarán actividades de campo, por lo que no se realizara el registro de campo, sin embargo, personal administrativo del CSVA realizara actividades de gabinete.

Se toma conocimiento que se realiza el proceso de voladura de rocas entre los kms 98+285 @ 98+350, 98+190 @ 98+230 y 98+080 @ 98+175 con un volumen de remoción aproximado de 561 m3.

Se adjunta en formato pdf la asistencia del personal profesional, técnico, auxiliar y conductores correspondiente al 24.10.2019 de la Supervisión de obra – CSVA.

Recomendaciones:

Se sugiere que las actividades de limpieza de plataforma y desquinche de taludes post voladura de rocas se realizan con mayor cuidado a fin de evitar afectaciones al medio ambiente y/o falsos rellenos. Además que el especialista en Medio Ambiente de la DS de PVN, pudiera verificar las actividades inherentes a su especialidad en la construcción del presente proyecto.

PANEL FOTOGRAFICO



Panel Fotográfico de la Bitacora de Obras

Personal Encargado: LUZMILA GUERRA MOTTA
Nivel: No Aplica
Fecha De Fotografia: 25-10-2019

Actividades:
Movimiento de tierras: limpieza y desquinche de talud post voladura de rocas entre los kms 110+840@110+965

CDescripcion_____:
De las actividades de limpieza y desquinche de talud post voladura de rocas entre los kms 110+840@110+965:

1

- Las actividades de limpieza de plataforma, desquinche de taludes, carguío, transporte y depósito de material se desarrollan con el apoyo de una excavadora sobre orugas y volquetes, tomándose conocimiento que el material excedente es transportado al DME ubicado en el km 107+270.
- Se observa que parte del material removido y de la limpieza que se viene realizando a efectos de la voladura de rocas efectuada el 24.10.2019 ha cedido y viene cediendo hacia el talud inferior.
- Se toma conocimiento que en horas de la tarde del día de ayer se presentó un derrumbe, en el tramo citado, lo cual dificulta las actividades de limpieza en proceso.

Foto1:



Foto2:



Foto3:



Fecha Toma De Datos:
25-10-2019



Panel Fotográfico de la Bitacora de Obras

Personal Encargado: LUZMILA GUERRA MOTTA
Nivel: No Aplica
Fecha De Fotografia: 25-10-2019

Actividades:
Movimiento de tierras: Corte en talud y piso entre los kms 151+900@151+130

CDescripcion_____:

De las actividades de corte en talud y piso entre los kms 151+900@151+130:
•Las actividades de corte de talud en material aparentemente suelto, carguío, transporte y depósito de material excedente se realizan con el apoyo de una excavadora sobre orugas y volquetes, tomándose conocimiento que el material excedente es transportado al DME ubicado en el km 148+100.
•Se observa presencia de canales y pases de riego y agua superficial.
•Las actividades de corte a nivel de piso, carguío, transporte y depósito de material excedente se realizan con el apoyo de un tractor sobre orugas y volquetes, tomándose conocimiento que el material excedente es transportado al DME ubicado en el km 148+100.

2


Foto1:



Foto2:



Foto3:



Fecha Toma De Datos:
25-10-2019



Fotos: