



## BITACORA ELECTRÓNICA DE OBRA

### REGISTRO DE LA BITACORA Y FOTO DEL CUADERNO DE OBRA

**Confirma Bitacora:** Si  
**Nro Informe:** 126  
**Fecha Informe:** 14-11-2019  
**Nombre De La Obra:** Carretera Moquegua - Omate - Arequipa Tramo: Il km. 35 al km. 153.50  
**Personal Encargado:** LUZMILA GUERRA MOTTA

Foto Bitacora:




Foto Bitacora 2:




Foto Bitacora 3:




Foto Bitacora 4:




Foto Bitacora 5:




Foto Bitacora 6:

**Asunto:**

Participación en reunión convocada por el Comité de avance y Apoyo

**Conclusiones:**

- En la reunión convocada por la Municipalidad Provincial General Sánchez Cerro, se concluye:
- La municipalidad solicitara apoyo a la Empresa Contratista a fin de que se pudiera realizar el mantenimiento en el tramo desvío (carretera antigua entre los kms 115 @ 130 aproximadamente).
  - Una vez culminados los movimientos de tierras en ejecución, el Contratista procederá con la rehabilitación de los accesos peatonales, vehiculares y pases de riego que pudieran verse afectados con la construcción de la obra.
  - Se esbozaron probables alternativas de solución las cuales correspondería ponerlas en práctica a la Municipalidad Provincial General Sánchez Cerro, respecto a la acumulación de material excedente posiblemente arrojados al rio Amarillo y/o por derrumbes naturales acumulados en este.
  - Se convoca para el día jueves 21.11.2019 a una reunión con la participación de los presidentes de las Juntas de Riego de Urinay, Sabaya y Omate así como a los propietarios de terrenos entre los kms 90 @ 102 de las localidades de Omate, Sabaya, San Juan de Dios Urinay y Moro Moro a fin de conocer su preocupación respecto a la construcción de alcantarillas en el tramo indicado.

Se toma conocimiento que se realiza el proceso de voladura de rocas entre los kms 111+330 @ 111+540 y 110+960 @ 110+980 con un volumen de remoción estimado de 352.80m3.

Se adjunta en formato pdf la asistencia del personal profesional, técnico, auxiliar y conductores correspondiente al 13.11.2019 de la Supervisión de obra – CSVA.

**Recomendaciones:**

Se sugiere que la Municipalidad Provincial General Sánchez Cerro, pudiera considerar las recomendaciones vertidas por representantes del ALA, respecto a la acumulación de material excedente posiblemente arrojados al rio y/o por derrumbes naturales en el rio Amarillo.

### PANEL FOTOGRAFICO



## Panel Fotográfico de la Bitacora de Obras

<b>Personal Encargado:</b>	<b>Nivel:</b>	<b>Fecha De Fotografia:</b>
LUZMILA GUERRA MOTTA	No Aplica	14-11-2019

**Actividades:**

Participación en reunión convocada por el Comité de avance y Apoyo

**CDescripcion\_\_\_\_\_:**

Con la participación del Alcalde de la Municipalidad Provincial General Sánchez Cerro, Subprefecta Provincial General Sánchez Cerro, Subprefecta Distrital de Quinistaquillas, representantes de: Comandancia Policial Omate, Empresa Contratista – CVDS, Junta de usuarios Omate, Empresa Supervisora – CSVA y PROVIAS, se llevó a cabo la reunión convocada:

1. SEGUIMIENTO RESPECTO A LA INSPECCIÓN EN CAMPO REALIZADAS LOS DÍAS 25 Y 26 DE SETIEMBRE DE 2019, el ingeniero Orlando Garayar, entre otros comentaron:

- Las estructuras de protección entre los kms 39 @ 41, se encuentran en proceso de formulación.
- Las estructuras de protección solicitadas por la familia Siñas, estarían siendo coordinadas directamente con los miembros de la familia citada y la Supervisión de obra.
- El puente pachas se encuentra en proceso de construcción.
- Se ha realizado el mantenimiento del puente el Chorro y su construcción estaría programada para el año 2020.
- Se vienen realizando actividades de ensanche entre los kms 73+500@75+000 aproximadamente, por lo que el tránsito vehicular estará restringido por aproximadamente 10 días.
- De la erosión presentada en el km 76+840, la supervisión de obra remitió a PVN la necesidad de modificación de trazo.
- Se ha vertido concreto en la superestructura del puente Moro Moro.
- Se estarían presentando nuevas interferencias entre los sectores de Moro Moro y Urinay en una longitud aproximada de 10 km (entre los kms 90 @ 100), en la que los vecinos en este tramo estarían dificultando la construcción de alcantarillas por tener terrenos de cultivo hacia el talud inferior y se opondrían a la descarga de las alcantarillas proyectas hacia sus terrenos de cultivo, por lo que en una reunión específica a llevarse a cabo el jueves, 21.11.2019, con la participación de vecinos y autoridades de las juntas de riego se tratara dicha posible interferencia.
- Se viene trabajando en el expediente de cambio de trazo en el sector San Juan.
- El puente Tamaña se encuentra en ejecución.
- En el sector de Cogri – “Callejón de Cogri”, se estaría planteando el cambio de tipología de construcción de pavimento flexible por pavimento rígido.
- En el sector la Apacheta kms 104@108, se viene trabajando en el expediente de cambio de trazo.
- Las interferencias presentadas en el sector Bellavista (kms 110 @ 112 aproximadamente), se vienen trabajando, la construcción del puente Coalaque estaría programado para el 2020.
- Pese a ser sus viviendas liberadas y realizadas las actividades de corte a nivel de caja en el sector Bellavista (entre los kms 110 @ 111 aproximadamente), algunas familias aún siguen radicando en sus viviendas - que se encuentran al borde del talud, poniendo en riesgo su integridad física por lo que se le solicita a la municipalidad a través de Defensa Civil el apoyo necesario para la concientización de los vecinos.
- se solicitara de manera formal el apoyo a la Empresa Contratista a fin de que se pudiera realizar el mantenimiento en el tramo desvió (carretera antigua entre los kms 115 @ 130 aproximadamente).
- Las necesidades de construcción en el sector denominado farallón (km 120@121), fueron remitidas a PVN por parte de la supervisión de obra.
- Se vienen realizando actividades de movimiento de tierras en el sector Lulio, las cuales serán concluidas prontamente.



PERÚ

Ministerio  
de Transportes  
y Comunicaciones

MINISTERIO DE TRANSPORTES Y COMUNICACIONES

- Se vienen realizando actividades de construcción de obra (alcantarillas tipo marco en los kms 145+300 y 145+400 aproximadamente), sector de Puquina, ya que, los puentes existentes en dichos tramos son recientes, y no coloniales como algunos vecinos comentaron.
- Se encuentra pendiente en el sector de Puquina la liberación de aproximadamente cuatro predios de propiedad del señor Salinas, quien sería notificado con la carta de intención (de adquisición de sus terrenos), en el transcurso de la presente semana.

## 2.OFICIO MÚLTIPLE Nro. 055-2019-A/MPGSC-O, RESPECTO A MATERIAL EXCEDENTE POSIBLEMENTE ARROJAD AL RIO AMARILLO.

Luego del sustento realizado por la Municipalidad Provincial General Sánchez Cerro respecto a la acumulación de material excedente posiblemente arrojados al rio Amarillo (por la municipalidad citada en las actividades de mantenimiento de transitabilidad realizadas por emergencia) y/o por derrumbes naturales, se esbozaron probables alternativas de solución las cuales correspondería ponerlas en práctica a la Municipalidad.

Foto1:



Foto2:



Foto3:



Fecha Toma De Datos:

14-11-2019



**Fotos:**