



# BITACORA ELECTRÓNICA DE OBRA

## REGISTRO DE LA BITACORA Y FOTO DEL CUADERNO DE OBRA

**Confirma Bitacora:** Si  
**Nro Informe:** 262  
**Fecha Informe:** 02-01-2020  
**Nombre De La Obra:** Carretera Moquegua - Omate - Arequipa Tramo: Il km. 35 al km. 153.50  
**Personal Encargado:** LUZMILA GUERRA MOTTA

Foto Bitacora:




Foto Bitacora 2:




Foto Bitacora 3:




Foto Bitacora 4:




Foto Bitacora 5:





Foto Bitacora 6:



**Asunto:**

Inspección visual en campo respecto a ejecución de obra.

**Conclusiones:**

Se adjunta en formato Word.

**Recomendaciones:**

Algunas recomendaciones se realizan en los comentarios descritos en los ítems de las conclusiones adjunta.

## PANEL FOTOGRAFICO



**Panel Fotográfico de la Bitacora de Obras**

**Personal Encargado:** LUZMILA GUERRA MOTTA  
**Nivel:** No Aplica  
**Fecha De Fotografia:** 02-01-2020

**Actividades:**

200 MOVIMIENTO DE TIERRAS  
 207.A MEJORAMIENTO DE SUELOS CON MATERIAL DE CANTERA  
 230.A MATERIAL DE CANTERA PARA RELLENOS

700 TRANSPORTES  
 700.A TRANSPORTE DE MATERIALES GRANULARES PARA DISTANCIAS ENTRE 120M Y 1000M  
 700.B TRANSPORTE DE MATERIALES GRANULARES PARA DISTANCIAS MAYORES DE 1000M

900 IMPACTO AMBIENTAL  
 900.C PROGRAMA DE CIERRE DE OBRAS  
 907.A CONFORMACIÓN DE MATERIAL EXCEDENTE EN DME

Actividades que se desarrollan aproximadamente en los siguientes tramos

- 136+620 @ 136+850 y 134+070 @ 134+215, 134+220 @ 134+420 y 133+480 @ 133+690 (mejoramiento de suelos a nivel de sub rasante en 1°, 2°, 2° y 2° capa)
- Explotación de cantera Amata.
- Conformación de DME ubicado en el km 138+000

**CDescripcion\_\_\_\_\_:**

- Equipo y maquinaria (de forma general en los tramos descritos): 1 und tractor sobre orugas, 3 und cargador frontal, 2 und excavadora sobre orugas, 1 und rodillo, 1 und motoniveladora, 2 und camión cisterna y 13 volquetes con sus respectivos operadores.
- Personal (de forma general en los tramos descritos): 2 Jefes de grupo, 18 personas (entre auxiliares y ayudantes y 6 vigías)
- La conformación de DME se realiza en el ubicado en el km 138+000.
- Se realiza de forma permanente el control de niveles.
- El material para mejoramiento de suelos a nivel de sub rasante procede de la cantera Amata ubicada en el km 119+500

**Foto1:**



**Foto2:**



**Foto3:**



**Fecha Toma De Datos:**

02-01-2020

1



**Panel Fotográfico de la Bitacora de Obras**

**Personal Encargado:** LUZMILA GUERRA MOTTA  
**Nivel:** No Aplica  
**Fecha De Fotografia:** 02-01-2020

**Actividades:**

200 MOVIMIENTO DE TIERRAS  
 210.A PERFILADO Y COMPACTADO DE SUBRASANTES EN ZONAS DE CORTE

400 PAVIMENTOS  
 CAPAS ANTICONTAMINANTES, SUBBASE Y BASE  
 403.A BASE GRANULAR E=0.275

PAVIMENTOS FLEXIBLES  
 416.A IMPRIMACIÓN ASFÁLTICA

Actividades que se desarrollan aproximadamente en los siguientes tramos

- 66+520 @ 66+560 (perfilado y compactado de sub rasante)
- 64+580 @ 64+940 (imprimación asfáltica)
- 64+170 @ 63+700 (Refine de base)

2

**CDescripcion\_\_\_\_\_:**

- Equipo y maquinaria (de forma general en las actividades descritas): 1 und barredora, 1 und mini cargador, 1 und camión imprimador, 2 und motoniveladora, 3 und rodillo, 3 und camión cisterna para agua, 2 und camión baranda, 1und compresora y 1 und cargador frontal con sus respectivos operadores.
- Personal (de forma general en las actividades descritas): 1 Jefe de grupo, 12 personas (entre auxiliares y ayudantes) y 2 vigía
- Se realizan controles de calidad por parte del Consorcio Contratista.
- Se verifica maquinaria puesta a buen recaudo en la cantera Pachas, dado la disminución de frentes de trabajo de los últimos días.


**Foto1:**



**Foto2:**



**Foto3:**



**Fecha Toma De Datos:**

02-01-2020



**Fotos:**