




# BITACORA ELECTRÓNICA DE OBRA

## REGISTRO DE LA BITACORA Y FOTO DEL CUADERNO DE OBRA


Confirma Bitacora:	Nro Informe:	Fecha Informe:	Nombre De La Obra:	Personal Encargado:
Si	Nº 149-PVN - MJQY - 2022	03 - 08 - 2022	MEJORAMIENTO DE LA CARRETERA HUANUCO-CONOCOCHA, SECTOR: HUANUCO-LA UNION-HUALLANCA, RUTA PE-3N, HUANUCO - LA UNION - HUALLANCA, TR 3	MICHAEL JESUS QUISPE YAURI.




[Ver imagen completa](#)




[Ver imagen completa](#)



[Ver imagen completa](#)



[Ver imagen completa](#)



[Ver imagen completa](#)



[Ver imagen completa](#)

**PERÚ**Ministerio  
de Transportes  
y Comunicaciones**MINISTERIO DE TRANSPORTES Y COMUNICACIONES****Asunto:**

OBRA: MEJORAMIENTO, CONSERVACIÓN POR NIVELES DE SERVICIO Y OPERACIÓN DEL CORREDOR VIAL: HUÁNUCO – LA UNIÓN – HUALLANCA – DV. ANTAMINA/ EMP. PE-3N (TINGO CHICO) – NUEVAS FLORES – LLATA – ANTAMINA, TRAMO III.

(TINGO CHICO - LA UNIÓN - HUALLANCA) TRAMO III DEL KM 102+819 AL KM 150+421  
LONG: 47.602 KM

ENTIDAD: PROVÍAS NACIONAL / SUBDIRECCIÓN DE OBRAS DE CARRETERAS

FINANCIAMIENTO: RECURSOS ORDINARIOS Y PRESTAMO INTERNACIONAL (BID)

OBRA N° 127-2018-MTC/20.2 CON LA EMPRESA CONTRATISTA CR20-(CHINA RAILWAY 20 BUREAU GROUP CORPORACIÓN) PARA LA EJECUCIÓN DE LA OBRA “MEJORAMIENTO, CONSERVACIÓN POR NIVELES DE SERVICIO Y OPERACIÓN DE CORREDOR VIAL HUÁNUCO-LA UNIÓN-HUALLANCA-DV. ANTAMINA/EMP. PE-3N (TINGO CHICO)-NUEVAS FLORES-LLATA-ANTAMINA”, TRAMO III: INICIA (TINGO CHICO - LA UNIÓN) KM 102+819 Y CULMINA EN (HUALLANCA) KM 150+421.

EMPRESA CONTRATISTA: CHINA RAILWAY 20 BUREAU GROUP CORPORACIÓN,  
CONTRATO DEL CONTRATISTA CR20: N° 127-2018-MTC/20

SUPERVISIÓN DE OBRA: CONSORCIO SUPERVISOR LOUIS BERGER-HOB, CONTRATO DE SUPERVISIÓN DE OBRA: N° 144-2018-MTC/20.2

PRESUPUESTO CONSORCIO SUPERVISOR OI-3: S/ 123 625 905.13 (INC. IGV)

PRESUPUESTO OFERTADO DE LA OBRA TOTAL: S/ 1 241 495 685.46 (INC. IGV)

PRESUPUESTO INICIAL DE OBRA ES OI-3: S/ 341 566 235.85 (INC. IGV)

PRESUPUESTO ACTUAL DE EJECUCIÓN OBRA OI-3: S/ 344 313,944.61 (INC. IGV)

FECHA DE ENTREGA DE TERRENO: 27/11/2020

FECHA DE INICIO DE OBRA: 28/11/2020

PLAZO DE EJECUCIÓN DE LA OBRA: 660 DIAS

FECHA DE TERMINO DE OBRA CONTRACTUAL: 18/09/2022

FECHA DE TERMINO DE OBRA VIGENTE: 07/12/2022

PUENTES A CONSTRUIR EN TRAMO III (TINGO CHICO – LA UNIÓN – HUALLANCA)

PUENTE TINGO CHICO: LUZ: 50 M; PROG. KM. 102+845 (TIPO: VIGAS METÁLICAS CON LOSA DE CONCRETO REFORZADO).

PUENTE S/N: LUZ: 30 M; PROG. KM. 104+022 (TIPO: VIGAS METÁLICAS CON LOSA DE CONCRETO REFORZADO).

PUENTE S/N: LUZ: 25.00 M; PROG. 105+720 TIPO: VIGAS METÁLICAS LOSA CONCRETO REFORZADO

PUENTE JUPANHUAYRO SHUNQUI: LUZ: 10.50 M; PROG. 123+169 (TIPO: LOSA DE CONCRETO REFORZADO).

PUENTE ACUSHRAGRA UTCO: LUZ: 12.50 M; PROG. 125+672 (TIPO: LOSA DE CONCRETO REFORZADO).



PERÚ

Ministerio  
de Transportes  
y Comunicaciones

MINISTERIO DE TRANSPORTES Y COMUNICACIONES

PUENTE AGOKUSHNA: LUZ: 12.50 M; PROG. 129+002 (TIPO: LOSA DE CONCRETO REFORZADO).

PUENTE LA UNIÓN: LUZ: 33.00 M; PROG. 132+114 (TIPO: VIGAS METÁLICAS CON LOSA DE CONCRETO REFORZADO).

PUENTE CHARÁN: LUZ: 30.50 M; PROG. 140+682 (TIPO: VIGAS METÁLICAS CON LOSA DE CONCRETO REFORZADO).

PEAJES: NO PREVISTO EN EL EXPEDIENTE TÉCNICO.

TUNEL: SI CUENTA CON LA CONSTRUCCIÓN DE 01 TUNEL (UBICADO EN LAS PROGRESIVAS DEL KM. 144+390 AL KM. 144+970, LONGITUD DE 580 M).

**Conclusiones:**

I. (TINGO CHICO-LA UNIÓN-HUALLANCA) TRAMO III DEL KM 102+819 AL KM 150+421:  
LONG: 47.602 KM

1. DEL CUADERNO DE OBRA DEL TOMO N° 09:

ASIENTO N° 1090 DEL CONTRATISTA FECHA: 16.07.2022, ASUNTO: ADVERTENCIA ANTICIPADA POR LA NECESIDAD DE EJECUTAR OBRAS DE ARTE COMPLEMENTARIAS POR LA ADECUACION DEL TRAZO – SECTOR KM. 138+780 AL KM. 139+450 – TRAMO III. REFERENCIAS:A) CARTA N° 514-22-LMMQ/RCR20-T3 DEL 14.07.22. B) CARTA N° 067-22-LMMQ/RCR20-T3 DEL 28.01.22. DEJAMOS CONSTANCIA Y ADVERTIMOS ANTICIPADAMENTE QUE, DEBIDO A SITUACIONES IMPREVISIBLES POSTERIORES AL PERFECCIONAMIENTO DEL CONTRATO, SE PRESENTA LA NECESIDAD DE CONSTRUIR OBRAS DE ARTE COMPLEMENTARIAS EN EL SECTOR KM. 138+780 AL KM. 139+420, COMO SON: 01 ENROCADO EN DEFENSA RIBEREÑA KM. 138+780.00 – 139+420. 04 ALCANTARILLAS TMC 36”. 01 ALCANTARILLA TMC 48”. 02 MUROS DE CONTENCION KM. 138+780 AL KM 138+850 Y KM 138+885 AL KM 139+422.93. ESTO COMO PRODUCTO DE LA ADECUACION DE TRAZO POR RAZONES ARQUEOLOGICAS, EL MISMO QUE SUFRE MODIFICACIONES EN EL SECTOR KM. 138+850 AL KM. 139+450.

ASIENTO N° 1091 DEL CONTRATISTA FECHA: 16.07.2022 ASUNTO: “NECESIDAD DE ELABORAR EL EXPEDIENTE TECNICO (VARIACIÓN) POR PRESTACION ADICIONAL, PARA LA EJECUCION DE OBRAS DE ARTE COMPLEMENTARIAS EN EL SECTOR KM. 138+780 AL KM. 139+450 – TRAMO III”. REFERENCIAS: A) CARTA N° 514-22-LMMQ/RCR20-T3 DEL 14.07.22, B) ASIENTO N° 1090 DEL 16.07.2022 ADVENTENCIA ANTICIPADA POR EL PRESENTE ASIENTO Y AL AMPARO DEL NUMERAL CGC 40.1 DE LAS CONDICIONES ESPECIALES DEL CONTRATO, DEJAMOS SENTADO LA NECESIDAD DE TRAMITAR EL EXPEDIENTE TECNICO (VARIACIÓN) POR PRESTACION ADICIONAL PARA LA EJECUCION OBRAS DE ARTE COMPLEMENTARIAS EN EL SECTOR KM. 138+780 AL KM. 139+450 – TRAMO III, Y EN CUMPLIMIENTO DEL CITADO NUMERAL SE COMUNIQUE AL CONTRATANTE, LA NECESIDAD DE ELABORAR EL EXPEDIENTE EN MENCION, EL MISMO QUE, EN NUESTRA CONDICIÓN DE CONTRATISTAS, ESTARÁ A NUESTRO CARGO.

LAS OBRAS INVOLUCRADAS EN EL ADICIONAL SON LAS SIGUIENTES:

01 ENROCADO EN DEFENSA RIBEREÑA KM. 138+780.00 – 139+420.

04 ALCANTARILLAS TMC 36”.

01 ALCANTARILLA TMC 48”.

02 MUROS DE CONTENCION KM. 138+780 AL KM 138+850 Y KM 138+885 AL KM 139+422.93.

2. AMPLIACIONES DE PLAZO

AMPLIACIÓN DE PLAZO N° 01: 195 DÍAS (IMPROCEDENTE)

AMPLIACIÓN DE PLAZO N° 02: 79 DÍAS (PROCEDENTE)

AMPLIACIÓN DE PLAZO N° 03: 02 DÍAS (IMPROCEDENTE)

AMPLIACIÓN DE PLAZO N° 04: 01 DÍAS (PROCEDENTE)

3. EVENTOS COMPENSABLES

EVENTO COMPENSABLE N°01.- MEDIANTE CARTA N° 660-21-LMMQ/RCR20-T3, EL CONTRATISTA HA PRESENTADO EL EVENTO COMPENSABLE, REFERIDO AL COVID, EL CUAL HA SIDO APROBADO POR LA ENTIDAD MEDIANTE OFICIO N° 2766-2021-MTC/20, DE FECHA 30 DE DICIEMBRE DEL 2021.

4. ADICIONALES DE OBRA

ADICIONAL N°01/DEDUCTIVO VINCULANTE N°01.- MEDIANTE CARTA N° 155-22-



LMMQ/RCR20-T3, EL CONTRATISTA HA PRESENTADO EL EXPEDIENTE DE LA PRESTACIÓN ADICIONAL DE OBRA N° 01, POR LA INCORPORACIÓN DE CINCO (05) DME'S NUEVOS SEGÚN APROBACIÓN DE LOS ITS N° 01 Y N° 02 Y DEDUCTIVO VINCULANTE N° 01, POR MENORES METRADOS EN LAS PARTIDAS GENÉRICAS: 100-OBRAS PRELIMINARES, EL CUAL HA SIDO APROBADO POR LA ENTIDAD MEDIANTE RESOLUCIÓN DIRECTORAL NO. 387-2022-MTC/20, DE FECHA 05 DE ABRIL DEL 2022.

#### 5. MAYORES METRADOS

VALORIZACIÓN N° 01 - MAYORES METRADOS. - EN CONCORDANCIA A LA DIRECTIVA N° 002-2021-MTC/20, MEDIANTE CARTA N° 216-22-LMMQ/RCR20-T3, EL CONTRATISTA HA PRESENTADO LA VALORIZACIÓN DE OBRA N° 01 MAYOR METRADO CORRESPONDIENTE AL MES DE MARZO, EL CUAL HA SIDO APROBADO POR LA SUPERVISIÓN MEDIANTE CARTA N°2510020-OI.3-CJS-22-263, DE FECHA 01 DE ABRIL DEL 2022.

#### 6. DEDUCTIVOS

A LA FECHA NO HAY DEDUCTIVOS VINCULANTES APROBADOS.

#### 7. PLAN DE MANEJO SOCIO AMBIENTAL

SE VIENE REALIZANDO LA CONFORMACIÓN DEL MATERIAL EXCEDENTE, PRODUCTO DE LOS CORTES DE TALUD.

ELABORACIÓN DE INFORMES PARA EL CONTROL INTERNO DE LA SUPERVISIÓN

#### 8. MANTENIMIENTO VIAL

RIEGO DE LA VIA: DEL KM 103+819 AL KM 133+000 (DE ACUERDO AL CLIMA)

MANTENIMIENTO DE LA VIA: KM 103+000 AL KM 133+000

#### 9. RECURSOS OFERTADOS CONTRATISTA CR20 Y SUPERVISIÓN DE OBRA

EMPRESA CONTRATISTA CR20:

14 PROFESIONALES ESPECIALISTAS Y 01 RESIDENTE DE OBRA

MAQUINARIA Y EQUIPO EN OBRA DE LA EMPRESA CONTRATISTA CR20:

66 UNIDADES DE LAS 250 UNIDADES DE EQUIPO MINIMO.

CONSORCIO SUPERVISIÓN DE OBRA:

15 PROFESIONALES ESPECIALISTAS, 01 JEFE DE SUPERVISIÓN

VEHÍCULOS SUPERVISIÓN DE OBRA:

09 CAMIONETAS Y 02 TIPO MINIVAN, TOTAL 11 UNIDADES EN OBRA

#### 10. PACRI (PLANES DE COMPENSACIÓN Y REASENTAMIENTO INVOLUNTARIO)

SE REALIZO COORDINACIÓN Y CULMINACIÓN CON LA RECOLECCIÓN DE FIRMAS DE COMUNEROS FALTANTES Y MIEMBROS DE LA DIRECTIVA COMUNAL PARA LA INSCRIPCIÓN DE SUS APODERADOS DE LA COMUNIDAD CAMPESINA DE SHUNQUI CON LA PARTICIPACIÓN DE LA SEÑORA NELLEY LUSMILA RAMÍREZ TAMARA (SECRETARIA) Y APODERADA Y SR. JOSÉ ROSALES LAGUNA (COMITÉ DE GESTIÓN) DE TUNYA E ING. SILVIA PAREDES RONDINEL ASISTENTE TÉCNICO EN LIBERACIÓN DE PREDIOS T3).SE SUSCRIBIÓ CON DICHAS FIRMAS CON EL SR. LORGIO OBREGÓN RIVERA (PRESIDENTE), ALBINO GÓMEZ RAMÍREZ (SECRETARIO) Y COMUNEROS FALTANTES DE LOS SECTORES TUNYA,VILLA RETAMA Y TAMBILLO SE LOGRÓ COMPLETAR UN TOTAL DE 313 FIRMAS CON LOS CUALES SE CUMPLIRÍAN CON EL QUORUM SOLICITADO PARA LA INSCRIPCIÓN A LA SUNARP.

SE COORDINÓ CON EL ING. FERNANDO REQUE LISA (CONSULTOR - PVN) SOBRE LOS



PERÚ

Ministerio  
de Transportes  
y Comunicaciones

MINISTERIO DE TRANSPORTES Y COMUNICACIONES

DOCUMENTOS (FORMATOS): QUE SE TIENEN QUE SUSCRIBIR CON EL SR. LORGIO OBREGÓN RIVERA (PRESIDENTE) DOCUMENTACIÓN INDISPENSABLE PARA LA INSCRIPCIÓN DE SUS APODERADOS ANTE SUNARP.

- CONSTANCIA DE CONVOCATORIA
- ACTA DE ASAMBLEA GENERAL EXTRAORDINARIA

#### 11. ARQUEOLOGIA

SE MONITOREÓ LA PERFORACIÓN EN LAS PROGRESIVAS KM 147+525 A KM 147+550 DE ROCA AL LADO DERECHO DEL EJE DE VÍA, CON CERCANÍA A UN CAMINO INCA. NO SE REGISTRÓ NINGÚN HALLAZGO CULTURAL.

SE REALIZÓ EL MONITOREO DE LA PROTECCIÓN AL PUENTE DE CALICANTO CHARÁN Y LA EXCAVACIÓN PARA EL ESTRIBO DERECHO EN LA PROGRESIVA KM 140+720 A KM 140+750. NO SE REGISTRÓ NINGÚN HALLAZGO CULTURAL.

SE INSPECCIONÓ EN EL RELLENO EN LAS PROGRESIVAS KM.109+040 A KM.109+100 CERCANA A UN ÁREA ARQUEOLÓGICA UBICADA EN EL LADO IZQUIERDO DEL EJE DE VÍA, VERIFICANDO LOS CUIDADOS CON ESTA ZONA PARA EVITAR DAÑOS AL PATRIMONIO CULTURAL.

#### 12. INCIDENTES Y ACCIDENTES EN LA OBRA

EN ESTAS FECHA NO SE HA PRESENTADO INCIDENTES NI ACCIDENTES RELEVANTES.

#### 13. OTROS

##### TUNELES

VERIFICACIÓN EN EL AFRONTAMIENTO DE LA SALIDA DEL TÚNEL CON EL ESPECIALISTA DE GEOLOGÍA DEL CONTRATISTA.

MOVIMIENTO DE TIERRAS EN EL ACCESO DE PORTAL DE SALIDA CON EXCAVADORA.

PERFORACIÓN DE ROCA FIJA EN EL AFRONTAMIENTO DE LA SALIDA DEL TÚNEL PARA LA COLOCACIÓN DE PERNOS DE ANCLAJE.

VERIFICACIÓN DE LOS TRABAJOS REALIZADOS EN EL AFRONTAMIENTO DE LA SALIDA DEL TÚNEL EN COMPAÑÍA DEL CONTRATISTA.

TRASLADO DE LOS CONTAINERS Y OFICINAS EN EL PATIO DE MANIOBRAS CON GRÚA.

##### TOPOGRAFIA

VERIFICACIÓN DE CONFORMACIÓN DE BASE GRANULAR KM. 103+540 AL KM. 103+650.

CONTROL DE NIVELES PARA VACIADO DE PANTALLA DE MURO (PAÑO 04) KM. 141+080 AL KM. 141+170.

CONTROL DE NIVELES PARA VACIADO DE PANTALLA DE MURO (PAÑOS 12 Y 14) KM. 125+224 AL KM. 125+311.

SECCIONAMIENTO DE SECTORES PARA MEJORAMIENTO DE SUBRASANTE KM. 107+606 AL KM. 107+650 CARRIL DERECHO.

##### ESTRUCTURAS Y OBRAS DE ARTE

VACIADO DE ZAPATA DEL ESTRIBO IZQUIERDO PUENTE UNIÓN KM. 132+114.00

EN LA ALC. Ø36" KM. 105+253.19 SE LIBERÓ LA CAJA RECEPTORA.

SE CONTINUÓ CON LA INSTALACIÓN DE SUB DREN DEL KM. 103+531 - KM. 103+640.36

EN EL MURO DE CONCRETO ARMADO KM. 141+080 - KM. 141+170.10 SE REALIZÓ LA



LIBERACIÓN DE LAS PANTALLAS DE LOS PAÑOS 6, 11 Y 15.

**Recomendaciones:****13. RECOMENDACIONES:**

EN COORDINACIÓN CON LA SUPERVISIÓN DE OBRA SE RECOMIENDA COMUNICAR AL CONTRATISTA CR20, DEBIDO A LA BAJA PRODUCCIÓN EN OBRA DEBERA AUMENTAR LOS EQUIPOS, PERSONAL Y RECURSOS CON QUE CUENTA ACTUALMENTE Y APERTURAR MAS FRENTE DE TRABAJO PARA NO CAER EN RETRASO CON RESPECTO AL CAO APROBADO Y CORRESPONDIENTE AL 4TO TRIMESTRE DE EJECUCIÓN DE OBRA DE ACUERDO A LOS TRABAJOS REALIZADOS.

EN COORDINACIÓN CON LA SUPERVISIÓN DE OBRA SE RECOMIENDA COMUNICAR AL CONTRATISTA CR20, DEL RECORRIDO DE INSPECCIÓN SECTOR PUENTE CHICO LA UNIÓN, FALTA DE MANTENIENDO VIAL, SE OBSERVA EL MAL ESTADO DE LA CARRETERA CON UNA TRANSITABILIDAD DIFÍCIL Y RIESGOSA, EN EL CAMPAMENTO DE CR20 ES EL QUE RECIBE MAYOR DEDICACIÓN CONSECUTIVAMENTE, SE COMUNICA A LA EMPRESA A TOMAR LAS ACCIONES INMEDIATAS EN EL SECTOR MENCIONADO PARA EVITAR ACCIDENTES QUE PODRÍA OCASIONAR POR FALTA DEL MANTENIMIENTO.

SE OBSERVO EN CAMPO E INFORMA AL ADMINISTRADOR DE CONTRATOS DE LA ENTIDAD, QUE EL PERSONAL DEL EQUIPO PACRI DE PROVÍAS NACIONAL, NO SE ENCUENTRA EN OBRA DESDE EL 15 DE DICIEMBRE DEL 2021, (03 MESES) Y ESTO ESTÁ RETRASANDO LA LIBERACIÓN DE PREDIOS EN LA OBRA QUE VENIMOS EJECUTANDO – TRAMO III, POR CONSIGUIENTE, ESTA FALTA DE LIBERACIÓN ESTÁ GENERANDO RETRASO EN OBRA, QUE AFECTARA DEFINITIVAMENTE EN EL TÉRMINO DEL PLAZO PREVISTO DE TERMINACIÓN DE LA OBRA.

SITIO ARQUEOLÓGICO SUPAYPUNKU KM. 110+380 AL KM. 110+820 (440 ML). EN ESTE SECTOR, LA DIRECCIÓN DE DERECHO VÍA DE PROVÍAS NACIONAL, VIENE GESTIONANDO LA AUTORIZACIÓN DEL DESARROLLO DEL PROYECTO DE EVALUACIÓN ARQUEOLÓGICA (PEA), ASÍ COMO TAMBIÉN, DEL PROYECTO DE RESCATE A CARGO DEL MINISTERIO DE CULTURA PARA LIBERACIÓN DEL TERRENO E INICIAR CON LAS ACTIVIDADES PREVISTAS EN EL EXPEDIENTE TÉCNICO, SIN EMBARGO, LA DIRECCIÓN DE DERECHO DE VÍA, HABÍA PREVISTO DAR INICIO A ESTA LABOR DEL (PEA) ENTRE LOS MESES DE DICIEMBRE-21 A ENERO-22, A LA FECHA, NO HAN DADO INICIO A ESTA ACTIVIDAD A CARGO DEL MINISTERIO DE CULTURA, POR LO TANTO, DICHA PROGRESIVA DEL KM. 110+380 AL KM. 110+820 AÚN NO ESTÁ LIBERADA.

ZONA ARQUEOLÓGICA MONUMENTAL (HUÁNUCO PAMPA) ENTRE LAS PROGRESIVAS KM. 136+460 HASTA EL KM. 137+040 (580 ML). EN ESTE SECTOR, LA DIRECCIÓN DE DERECHO DE VÍA DE PROVÍAS NACIONAL, VIENE GESTIONANDO TAMBIÉN, EL PROYECTO DE EVALUACIÓN ARQUEOLÓGICA (PEA) CON EL PROPÓSITO DE EFECTUAR LAS EXCAVACIONES ARQUEOLÓGICAS DENTRO DE LOS HITOS DE LA POLIGONAL, INTERCEPTANDO EL ÁREA DE CONSTRUCCIÓN DE LA CARRETERA SEGÚN LAS SECCIONES TRANSVERSALES; EN ESE SENTIDO, PARA ESTE CASO, SOLAMENTE ES NECESARIO QUE SE HAGA EL PEA Y DE SER EL CASO, SEA LIBERADO PARA LA CONTINUACIÓN DE NUESTRAS ACTIVIDADES CONTRACTUALES; NO ES NECESARIO HACER UN PARA (PROYECTO DE RESCATE).

EL CAMINO INCA: HUANUCOPAMPA- CASMA KM 138+900 AL KM 139+420 (520 ML) (CAMINO INCA QUE SE VISUALIZA EN EL SIGDA) ASOCIADA A ESTRUCTURAS FUNERARIAS. PARA ESTE CASO, SE HA VERIFICADO UN CAMINO INCA CON ESTRUCTURAS FUNERARIAS QUE DE SER CIERTO, TENDRÍAMOS QUE HACER UN PEA Y UN PROYECTO DE RESCATE; EN ESE SENTIDO, LA SUPERVISIÓN EN CONJUNTO CON EL CONTRATISTA, ESTAMOS EVALUANDO LA POSIBILIDAD DE PLANTEAR UNA ADECUACIÓN DEL TRAZO HACIA EL LADO OPUESTO (LADO DERECHO) EN LA CUAL ESTÁ SIENDO EVALUADO POR NUESTRO ESPECIALISTA EN GEOLOGÍA Y ESPECIALISTA EN HIDROLOGÍA TODA VEZ, QUE EL LADO DERECHO, SE ENCUENTRA EL RIO VIZCARRA; ESTA ES UNA SOLUCIÓN BASTANTE PRÁCTICA EN LA CUAL, LA ESTAMOS EVALUANDO QUE PODRÍA GENERAR UNA PRESTACIÓN DE ADICIONAL DE OBRA EN CUANTO UNA ESTRUCTURA DE MURO DE CONTENCIÓN O DE UN SISTEMA DE GAVIONES.

EL CAO ACTUALIZADO PARA EL CUARTO TRIMESTRE HA SIDO APROBADA MEDIANTE OFICIO Nº470 -2022-MTC/20.9 DEL 01 MARZO DEL 2022, PRESENTADA CON CARTA Nº 2510020-OI.3-CJS-22-122 POR PARTE DE LA SUPERVISIÓN DE OBRA, DE FECHA 18 DE





FEBRERO DEL 2022 EN CUMPLIMIENTO DE LA SECCIÓN VII DEL CONTRATO DE EJECUCIÓN DE OBRA, EL DOCUMENTO HA ENTRADO EN VIGENCIA.

LOS TRABAJOS EJECUTADOS POR EL CONTRATISTA FUERON EVALUADOS POR LA SUPERVISIÓN DE OBRA, ASÍ MISMO SE HACE MENCIÓN QUE ESTAS HAN SIDO CONCILIADOS EN ALGUNAS PARTES POR LO CUAL DE ACUERDO A LA VERIFICACIÓN POR PARTE DE LA SUPERVISIÓN DE OBRA EL AVANCE DE OBRA CORRESPONDIENTE AL MES DE JUNIO DEL 2022 CORRESPONDIENTE A LA VALORIZACIÓN N° 20 TIENE UN PORCENTAJE DE 1.28%, CON LO CUAL EL ACUMULADO ES DE 9.143%.

EL AVANCE DE OBRA ACUMULADO CORRESPONDIENTE AL MES DE JUNIO DEL 2022 ES DE 9.143%, DE ACUERDO AL CAO ACTUALIZADO AL QUINTO TRIMESTRE, EL MISMO QUE TIENE UN PORCENTAJE PROGRAMADO ACUMULADO DE 9.874% CON LO CUAL MISMO PARA ESTE MES EL CONTRATISTA PRESENTA UN ATRASO DE 7.41% CON RESPECTO A LO PROGRAMADO ACUMULADO Y UN AVANCE DE 92.59% RESPECTO A LO PROGRAMADO ACUMULADO.

SE OBSERVÓ EN CAMPO E INFORMA AL ADMINISTRADOR DE CONTRATOS DE LA ENTIDAD, CON CARTA N° 2510020-OI.3-CJS-22-413 DE FECHA 13.MAY.2022, LA SUPERVISIÓN DE OBRA NOTIFICA A LA EMPRESA CONTRATISTA CR20 QUE LA LONGITUD LIBERADO DEL TRAMO III SON DE 34+816 KM, INICIANDO DESDE EL CENTRO POBLADO TINGO CHICO KM 102+819 A HUALLANCA KM 150+421, DONDE EL CONTRATISTA CR20, EXISTEN SECTORES LIBERADOS DONDE NO SE ESTÁ REALIZANDO NINGUNA ACTIVIDAD Y TAMPOCO ESTÁ INTERVINIENDO A LA FECHA LOS TRABAJOS DE LIMPIEZA DE DERRUMBES, CORTES DE TALUD, CARGUÍO DE ROCAS, RELLENOS DE MUROS, RELLENO DE ALCANTARILLAS, RELLENO DE PUENTES, ESTO SE DEBE A LAS SIGUIENTES CAUSAS COMO, LA FALTA DE DIRECCIÓN TÉCNICA DEL RESIDENTE DE OBRA Y ESPECIALISTAS, FALTA DE EQUIPOS, MAQUINARIAS, RECURSOS Y MANO DE OBRA CALIFICADA Y NO CALIFICADA.

SE OBSERVÓ EN CAMPO E INFORMA AL ADMINISTRADOR DE CONTRATOS DE LA ENTIDAD, DEL ASIENTO N° 993 DE LA SUPERVISIÓN FECHA 01.06.2022 ASUNTO: INFORME DE SEGUIMIENTO DE ACUERDOS. REFERENCIA: CARTA N° 2510020-OI.3-CJS-22-472 DEJAMOS CONSTANCIA CON CARTA EN REFERENCIA SE HA SOLICITADO AL CONTRATISTA EL INFORME RESPECTO A LA SITUACIÓN ACTUAL EN CUANTO AL ESTADO Y NUMERO EN OBRA DE SUS EQUIPOS, MAQUINARIAS Y EL PERSONAL TÉCNICO Y DE CAMPO, SU REPRESENTADA SE COMPROMETIÓ A INCREMENTAR SUSTANCIALMENTE DICHOS RECURSOS A EFECTOS DE LOGRAR UNA MAYOR PRODUCTIVIDAD EN OBRA, COMO RECORDARA EN DICHA REUNIÓN SE ENCONTRABAN LOS REPRESENTANTES A NIVEL MÁS ALTO DE LA EMPRESA CHINA RAILWAY 20 BUREAU GROUP CORPORATION SUCURSAL PERÚ. A RESPECTO DEBEMOS MANIFESTAR QUE, DE CONTINUAR CON LOS AVANCES MAGROS REFLEJADOS EN LAS VALORIZACIONES DE OBRA, LAMENTABLEMENTE SE VERÍAN OBLIGADOS A PRESENTAR UN CRONOGRAMA ACELERADO DE AVANCE DE LA MISMA, CON EL RIESGO DE SER CONSIDERADO UN INCUMPLIMIENTO FUNDAMENTAL DEL CONTRATO.

**Auditoria Fecha De Creación:**  
03-08-2022

**Auditoria Fecha De Edición:**  
04-08-2022

## PANEL FOTOGRAFICO

### Panel Fotográfico



PERÚ

Ministerio  
de Transportes  
y Comunicaciones

MINISTERIO DE TRANSPORTES Y COMUNICACIONES

## Panel Fotográfico de la Bitacora de Obras

**Nivel:**

No Aplica

**Fecha De  
Fotografía:**

03-08-2022

**Actividades:**

ROGRESIVA: KM 130+450

OFICINA DE SUPERVISIÓN

REUNIÓN DE TRABAJO EN LA OFICINA DE LA SUPERVISIÓN DE OBRA

INSPECCIÓN A LAS OFICINAS DE LA SUPERVISIÓN DE OBRA

INSPECCIÓN Y RECORRIDO DE CAMPO CON LOS ESPECIALISTAS DE LA SUPERVISIÓN Y EL CONTRATISTA CR20

EL PERSONAL DE RELACIONES COMUNITARIAS DEL CONTRATISTA CR20, VERIFICANDO LOS SECTORES LIBERADOS CON ACTA DEL KM 132+000 HASTA EL KM 140+000

**CDescripcion :**

PERSONAL UTILIZADO: 01 ING. ADMINISTRADOR DE CONTRATO, 01 ING DEL PACRI SUPERVISIÓN, 01 ASIST. DEL JEFE DE SUPERVISIÓN, 01 ING. DE SEGURIDAD DE LA SUPERVISIÓN. 01 ING. DE COSTOS Y PRESUPUESTOS.

POR PARTE DE PROVIAS NACIONAL:

ING. DE SEGURIDAD OLIVER CESPEDES

ING. MONITOR DE OBRA MICHAEL QUISPE YAURI

MAQUINARIA Y EQUIPO UTILIZADO: 04 CAMIONETAS 4X4, 01 HERRAMIENTAS MANUALES.

**Foto1:**



[Ver imagen completa](#)

**Foto2:**



[Ver imagen completa](#)

**Foto3:**



[Ver imagen completa](#)

1

## Panel Fotográfico de la Bitacora de Obras

**Nivel:**

No Aplica

**Fecha De  
Fotografía:**

03-08-2022

**Actividades:**

PROGRESIVA: KM 144+390 AL KM 144+970: LONG. = 580 M

TUNEL HUACTAHUARU


PERFORACIÓN DE ROCAS CON MAQUINARIAS

TRABAJOS DE MOVIMIENTO DE TIERRA Y ACCESOS DE ENTRADA Y SALIDA DE TUNEL HUACTAHUARU

**CDescripcion** :

PERSONAL UTILIZADO: 01 CAPATAZ, 08 OPERADORES, 02 CONTROLADRES, 06 PEONES, 02 VIGIAS.

MAQUINARIA Y EQUIPO UTILIZADO: 01 CAMIONETA, 01 COMPRESORA DE AIRE, 04 MARTILLO NEUMATICOS, 01 HERRAMIENTAS MANUALES.

**Foto1:**[Ver imagen completa](#)**Foto2:**[Ver imagen completa](#)**Foto3:**[Ver imagen completa](#)



### Panel Fotográfico de la Bitacora de Obras

**Nivel:**

No Aplica

**Fecha De Fotografía:**

03-08-2022

**Actividades:**

PROGRESIVA: KM 140+670 AL KM 140+700.50

1000 PUENTES

1000.I PUENTE CHARAN

CONSTRUCCIÓN DEL PUENTE CHARAN

3

**CDescripcion :**

PERSONAL UTILIZADO: 03 OPERADORES, 02 CONTROLADORES, 01 CAPATAZ, 02 VIGÍAS

MAQUINARIA Y EQUIPO UTILIZADO: 01 EXCAVADORA, 02 VOLQUETES, 01 HERRAMIENTAS MANUALES

**Foto1:**



[Ver imagen completa](#)

**Foto2:**



[Ver imagen completa](#)

**Foto3:**



[Ver imagen completa](#)



### Panel Fotográfico de la Bitacora de Obras

**Nivel:**

No Aplica

**Fecha De Fotografía:**

03-08-2022

**Actividades:**

PROGRESIVA: KM 134+700

CORTE DE TALUD

200. MOVIMIENTO DE TIERRAS

201. B DESBROCE Y LIMPIEZA EN ZONAS NO BOSCOSAS

202.A EXCAVACIÓN EN ROCA FIJA

202.B EXCAVACIÓN EN ROCA SUELTA

202.C EXCAVACIÓN EN MATERIAL SUELTO

203.A REMOCIÓN DE DERRUMBES

**CDescripcion :**

PERSONAL UTILIZADO: 08 OPERADORES, 01 CAPATAZ, 02 PEONES, 02 CONTROLADORES, 02 VIGÍAS

MAQUINARIA Y EQUIPO UTILIZADO: 02 EXCAVADORAS, 06 VOLQUETES, 01 HERRAMIENTAS MANUALES.

**Foto1:**



[Ver imagen completa](#)

**Foto2:**



[Ver imagen completa](#)

**Foto3:**



[Ver imagen completa](#)

4



PERÚ

Ministerio  
de Transportes  
y Comunicaciones

MINISTERIO DE TRANSPORTES Y COMUNICACIONES

## Panel Fotográfico de la Bitacora de Obras

**Nivel:**

No Aplica

**Fecha De  
Fotografía:**

03-08-2022

**Actividades:**

PROGRESIVA: KM 132+097.25 AL KM 132+130.75

1000 PUENTES

1000.G PUENTE UNIÓN

CONSTRUCCIÓN DEL PUENTE UNIÓN

5

SECCIÓN COMPUESTA VIGA METÁLICA- LOSA DE CONCRETO

**CDescripcion :**

PERSONAL UTILIZADO: 07 OPERADORES, 02 CONTROLADORES, 01 CAPATAZ, 04 OPERARIOS, 06 OFICIALES, 10 PEONES, 02 VIGÍAS

MAQUINARIA Y EQUIPO UTILIZADO: 01 EXCAVADORA, 02 MIXER, 04 VOLQUETES, 01 HERRAMIENTAS MANUALES

**Foto1:**



[Ver imagen completa](#)

**Foto2:**



[Ver imagen completa](#)

**Foto3:**



[Ver imagen completa](#)



### Panel Fotográfico de la Bitacora de Obras

**Nivel:**

No Aplica

**Fecha De Fotografia:**

03-08-2022

**Actividades:**

PROGRESIVA: KM 144+390 AL KM 144+970: LONG. = 580 M

TUNEL HUACTAHUARU

PERFORACIÓN DE ROCAS CON MAQUINARIAS

TRABAJOS DE MOVIMIENTO DE TIERRA Y ACCESOS DE ENTRADA Y SALIDA DE TUNEL HUACTAHUARU

6

INSPECCIÓN DEL TUNEL CON LA PRESENCIA DEL ING DE SEGURIDAD OLIVER CESPEDES DE PROVIAS NACIONAL

**CDescripcion :**

PERSONAL UTILIZADO: 01 CAPATAZ, 08 OPERADORES, 02 CONTROLADRES, 06 PEONES, 02 VIGIAS.

MAQUINARIA Y EQUIPO UTILIZADO: 01 CAMIONETA, 01 COMPRESORA DE AIRE, 04 MARTILLO NEUMATICOS, 01 HERRAMIENTAS MANUALES.

**Foto1:**



[Ver imagen completa](#)

**Foto2:**



[Ver imagen completa](#)

**Foto3:**



[Ver imagen completa](#)



**Fotos:**