



PERÚ

Ministerio  
de Transportes  
y Comunicaciones

MINISTERIO DE TRANSPORTES Y COMUNICACIONES

## BITACORA ELECTRÓNICA DE OBRA

### REGISTRO DE LA BITACORA Y FOTO DEL CUADERNO DE OBRA

<b>Confirma Bitacora:</b> Si	<b>Nro Informe:</b> 0058	<b>Fecha Informe:</b> 24 - 08 - 2022	<b>Nombre De La Obra:</b> Corredor vial Lima-Canta-Huayllay-Dv. Cochamarca-Emp. PE 3N Obras de Rehabilitación y Mejoramiento	<b>Personal Encargado:</b> BORIS WALTER AYLLÓN CARCELÉN		
<b>Foto Bitacora:</b>	<b>Foto Bitacora 2:</b>	<b>Foto Bitacora 3:</b>	<b>Foto Bitacora 4:</b>	<b>Foto Bitacora 5:</b>	<b>Foto Bitacora 6:</b>	
<a href="#">Ver imagen completa</a>	<a href="#">Ver imagen completa</a>	<a href="#">Ver imagen completa</a>	<a href="#">Ver imagen completa</a>	<a href="#">Ver imagen completa</a>	<a href="#">Ver imagen completa</a>	

**Asunto:**

NUMERO DE INFORME No. 0058  
 CONTRATO DE OBRA: No. 103-2019-MTC/ 20 de fecha 24/09/2019  
 EMPRESA CONTRATISTA: CHINA ROAD AND BRIDGE CORPORATION SUCURSAL PERU  
 OBRA: SALDO DE OBRA: "MEJORAMIENTO, REHABILITACIÓN Y CONSERVACIÓN POR NIVELES DE SERVICIO Y OPERACIÓN DEL CORREDOR VIAL, LIMA – CANTA – HUAYLLAY – DV. COCHAMARCA – EMP.PE 3N" ( SALDO DE OBRAS INICIALES ( OI) TRAMO 2 CANTA - HUALLAY LONGITUD: 95.2 KMS.  
 MONTO DE OBRAS INICIALES : 338,725,656.80  
 SUPERVISOR: CONSORCIO CESEL - CAL Y MAYOR  
 CONTRATO DE CONSULTORIA DE OBRA N° 077-2014-MTC/20) ADENDA No. 4 DE FECHA 24-09-2019  
 VISITA DE SEGUIMIENTO Y MONITOREO A LAS OFICINAS DE LA SUPERVISION Y CONTRATISTA  
 VISITA DE SEGUIMIENTO Y MONITOREO AL TRAMO 2 (OBRAS INICIALES) DESDE POBLADO DE CANTA ( KM. 0+000) ALPOBLADO DE HUALLAY ( KM. 95+200)

**Conclusiones:**

- 0) CUADERNO DE OBRA: El cuaderno de obra esta en manos de la Contratista. Hoy no se ha logrado el acceso al cuaderno de obra.
- 1) AMPLIACIONES DE PLAZO: A la fecha se han otorgado las Prórrogas N° 01, N° 02, N° 05 y N° 06 por 82, 16, 01 y 66 días calendario, respectivamente
- 2) ADICIONALES DE OBRAS: Mediante la Resolución Directoral N° 0278-2021-MTC/20.2.101.1 denominado: "Cambio de ubicación de plantas industriales del km 89+500 y km 83+700 al km 80+150". se ha aprobado Adicionales N° 02, N° 03 y N° 4 y se ha aprobado un Adicional No.5, Se esta tramitando Adicional No. 6 ( mejoramientos) y 7 ( asfalto desde progresiva Km, 0+000 al Km. 34+000)
- 3) MAYORES METRADOS: Se tiene conocimiento que la Supervisión de Obra ha presentado informes a la Entidad por el asunto de Mayores Metrados por la Entidad y ha comunicado al contratista las observaciones a los informes elaborados por el mencionado contratista. En resumen la Contratista va ha realizar la subsanación de observaciones y los informes de los expedientes de mayores cantidades. Se ha tramitado ante la Supervisión, informe técnico de mayores cantidades correspondiente a geomembrana tipo2 para los pedraplenes
- 4) DEDUCTIVOS: Mediante la Resolución Directoral N° 0278-2021-MTC/20.2.101.1 de fecha 15 de junio del 2021, la Entidad aprobó el Presupuesto Deductivo Vinculante N° 01. se tramitara un deductivo vinculante No. 6
- 5) PLAN DE MANEJO SOCIOAMBIENTAL: Se visualiza la disposición de baños portátiles tipo DISAL, Se observa el uso de un camión cisterna para el mojado de la vía como acción antipolvo, en diferentes zonas.
- 6) MANTENIMIENTO VIAL: HOY NO SE OBSERVO LABORES DE MANTENIMIENTO VIAL MINIMAS ( regado de accesos y zonas poblados )
- 7) RECURSOS OFERTADOS:  
DEL CONTRATISTA
- a) PERSONAL: En el sitio se verifica la presencia del especialista en seguridad, Ing, jefe de proyectos, Ing. control de calidad, Ing, de trazo y topografía, Ing. geologo, Ing. de producción, jefe de oficina técnica personal técnico y obrero en el sitio de la obra.
- b) MAQUINARIA Y EQUIPO: : Los equipos hasta ayer son: 12 motoniveladoras, 10 vibro compactadores de rodillo , 2 pavimentadora ( esparcidora ), 1 mini cargador, 16 excavadora de oruga, 4 excavadora neumática, 1 rock drill, 7 retroexcavadora, 100 camiones de volteo, un minicargador con accesorio de barredora, 1 camión de imprimación, 12 cargadores frontales. 3 camiones mixer. 1 camión mezclador y 3 tractor de oruga. 6 camión cisterna , Se incorporo 1 esparcidora nueva y 1 compactadora de rodillo,
- DE LA SUPERVISIÓN:
- a) PERSONAL : Hoy en la zona se verifica personal técnico y administrativo, los especialistas de Seguridad salud y trabajo, Suelos y pavimentos, Estructuras y obras de arte, Trazo y topografía, Costos y valorizaciones, hidrología, ambiental, especialista relaciones comunitarias y de liberación de predios
- b) MAQUINARIA Y EQUIPO: Se ha verificado los siguientes equipos 6 camionetas 4x4 , 2 combi, una oficina de la supervisión con mobiliario y equipos de computación y de oficina.
- 8) INCIDENTES: No se tiene información de incidentes.
- 9) PACRI: No se tiene información de PACRI el día de hoy. desde la Porgresiva Km. 93+500 hasta el Km. 95+200 existe problemas de pacri con la comunidad de Huallay.
- 10) ARQUEOLOGÍA: Existe un tramo de 4 km, ( km. 21 al km. 25 ) La supervisión han autorizado la ejecución de 2 pontones en la zona arqueológica.
- 11) OTROS: Las condiciones del clima en la zona, hoy es soleado en toda la mañana y tarde y en la noche es nublado , desde la progresiva del km. 35 hay friaje y bajas de temperaturas, en este sector los vientos son muy frios hasta la zona de Huallay del tramo 2 (OBRAS INICIALES ) de la Via canta Huallay . Se observa que la Contratista esta trabajando los transportes de material en horas diurnas y nocturnas Hasta ahora con la valorización del mes de Julio 2022 de acuerdo a lo ejecutado, aprobado. y corregido por la Supervisión, Continua en condición de ATRASADA. pero se ha incrementado muy satisfactoriamente los rendimientos de trabajo



PERÚ

Ministerio  
de Transportes  
y Comunicaciones

MINISTERIO DE TRANSPORTES Y COMUNICACIONES

### Recomendaciones:

Se recomienda a la Contratista realizar los trabajos de mantenimiento vial y seguridad vial desde Canta hasta huallay ( 95.2 kms)

Se recomienda a la contratista realizar las limpieza y remoción de derrumbes y limpieza de cunetas existentes desde canta hasta el Km. 20+000 , porque se nota el completo abandono en esta zona, que podría ocasionar la destrucción del asfaltado existente..

Se recomienda a la Contratista a presentar los informes técnicos de obras adicionales y de mayores metrados pendientes por tramitar, se le ha participado en varias ocasiones la entrega de los trámites correspondientes ante la Supervisión para su trámite.

Se recomienda a la Supervisión la entrega del cronograma de permanencia del personal especialista y clave

Se recomienda a PROVIAS NACIONAL la pronta aprobación del Adicional No. 10,11 y No.12 de la Supervisión donde se incluye los recursos de la Supervisión.

Es importante también la urgente dotación de EPPS al Monitor puesto que se corre riesgos todos los días al realizar los recorridos en el tramo 2 El no tener EPPs en buenas condiciones podría ocasionar incidentes y accidentes laborales y enfermedades como gripes, covid-19, etc

Es necesario que PROVIAS NACIONAL suministre una movilidad permanente ( camioneta alquilada) para al monitor para realizar las constataciones, seguimiento y monitoreo en el sitio de la obra. Hasta la fecha NO hay Camioneta ocasionando muchos inconvenientes en la realización del trabajo de seguimiento y monitoreo

**Auditoría Fecha De Creación:**

24-08-2022

**Auditoría Fecha De Edición:**

25-08-2022

## PANEL FOTOGRAFICO

### Panel Fotográfico



### Panel Fotográfico de la Bitacora de Obras

**Nivel:**

No Aplica

**Fecha De Fotografía:**

24-08-2022


**Actividades:**

PROGRESIVA KM. 56+800 Y 57+120 LD  
VISITA DE SEGUIMIENTO Y MONITOREO A LAS AREAS AUXILIARES DEL TRAMO 2 ( OBRAS INICIALES) : DME 56+800 Y DME 57+120 ( LADO DERECHO)

**CDescripcion :**

En la progresiva Km. 56+800 y Km. 57+120 se ubican los DME en el lado derecho de la vía se realiza visita de seguimiento y monitoreo a los DMEs donde solo en el Dme KM. 57+120 se están realizando trabajos de conformación de material excedente en DME, Solo se utiliza un tractor de oruga , trabaja 1 operador.

**Foto1:**



[Ver imagen completa](#)

**Foto2:**



[Ver imagen completa](#)

**Foto3:**



[Ver imagen completa](#)

1

## Panel Fotográfico de la Bitacora de Obras

**Nivel:**

Leve

**Fecha De  
Fotografía:**


24-08-2022

**Actividades:**

PROGRESIVA KM. 60+500 Id  
VISITA DE SEGUIMIENTO Y MONITOREO A LAS AREAS AUXILIARES DEL TRAMO 2  
( OBRAS INICIALES) : DME 60+500

**CDescripcion** :

En la progresiva Km. 60+500 se ubica el DME en el lado derecho de la vía se realiza visita de seguimiento y monitoreo a los DMEs , acompañando al especialista de Geología de la Supervisión donde no se verifica la presencia de maquinaria ni personal realizando actividades de conformación del material desechable. Se verifica que el pie de talud se ha desplazado, invadiendo el cerco perimetral existente. Se observa que solo están descargando el material en el sitio.

**Foto1:**[Ver imagen completa](#)**Foto2:**[Ver imagen completa](#)**Foto3:**[Ver imagen completa](#)

## Panel Fotográfico de la Bitacora de Obras

**Nivel:**

No Aplica

**Fecha De  
Fotografía:**


24-08-2022

**Actividades:**

PROGRESIVAS KM. 61+000 AL KM. 60+500 Ld  
01.01.04 PAVIMENTO DE ASFALTO  
CÓDIGO: 01.01.04.01. IMPRIMACION ASFALTICA

**CDescripcion** :

En la progresiva Km. 61+000 al Km. 60+500 , se realizo la imprimación asfáltica en el lado derecho de la via , se utilizo un camión imprimador , trabajaron 1 capataz, 1 operador, 2 obreros, 2 vigías.

**Foto1:**[Ver imagen completa](#)**Foto2:**[Ver imagen completa](#)**Foto3:**[Ver imagen completa](#)

## Panel Fotográfico de la Bitacora de Obras

**Nivel:**

No Aplica

**Fecha De  
Fotografía:**

24-08-2022

**Actividades:**

PROGRESIVA KM. 65+440 li

VISITA DE SEGUIMIENTO Y MONITOREO A LAS AREAS AUXILIARES DEL TRAMO 2  
( OBRAS INICIALES) : DME 65+440**CDescripcion** :

En la progresiva Km. 65+440 se ubica el DME en el lado derecho de la vía se realiza visita de seguimiento y monitoreo a los DMEs , acompañando al especialista de Geología de la Supervisión donde se verifica la presencia de una maquinaria : cargador frontal realizando actividades de conformación del material desechable. Se observa que solo están descargando el material en el sitio.

**Foto1:**[Ver imagen completa](#)**Foto2:**[Ver imagen completa](#)**Foto3:**[Ver imagen completa](#)

## Panel Fotográfico de la Bitacora de Obras

**Nivel:**

No Aplica

**Fecha De  
Fotografía:**

24-08-2022

**Actividades:**

PROGRESIVA KM. 66+400 li

VISITA DE SEGUIMIENTO Y MONITOREO A LAS AREAS AUXILIARES DEL TRAMO  
2 ( OBRAS INICIALES) : DME 66+400**CDescripcion** :

En la progresiva Km. 66+400 se ubica el DME abandonado en el lado izquierdo de la vía se realiza visita de seguimiento y monitoreo a los DMEs , acompañando al especialista de Geología de la Supervisión donde no se verifica la presencia de maquinaria ni personal realizando actividades de conformación del material desechable. Se observa que solo han descargado el material en el sitio.

**Foto1:**[Ver imagen completa](#)**Foto2:**[Ver imagen completa](#)**Foto3:**[Ver imagen completa](#)



## Panel Fotográfico de la Bitacora de Obras

**Nivel:**

No Aplica

**Fecha De  
Fotografía:**

24-08-2022

**Actividades:**

PROGRESIVA KM. 85+560

VISITA DE SEGUIMIENTO Y MONITOREO A LAS AREAS AUXILIARES DEL TRAMO 2  
( OBRAS INICIALES) : DME 85+560**CDescripcion** :

En la progresiva Km. 85+560 se ubica el DME abandonado en el lado derecho de la vía se realiza visita de seguimiento y monitoreo a los DMEs , acompañando al especialista de Geología de la Supervisión donde se verifica la presencia de maquinaria: tractor, trabaja un operador realizando actividades de conformación del material desechable.

**Foto1:**[Ver imagen completa](#)**Foto2:**[Ver imagen completa](#)**Foto3:**[Ver imagen completa](#)

## Panel Fotográfico de la Bitacora de Obras

**Nivel:**

No Aplica

**Fecha De  
Fotografía:**


24-08-2022

**Actividades:**

PROGRESIVA KM. 86+200 Id

VISITA DE SEGUIMIENTO Y MONITOREO A LAS AREAS AUXILIARES DEL TRAMO 2  
( OBRAS INICIALES) : DME 86+200**CDescripcion** :

En la progresiva Km. 86+200 se ubica el DME abandonado en el lado derecho de la vía se realiza visita de seguimiento y monitoreo a los DMEs , acompañando al especialista de Geología de la Supervisión donde no se verifica la presencia de maquinaria ni personal realizando actividades de conformación del material desechable. Se observa que solo han descargado el material en el sitio

**Foto1:**[Ver imagen completa](#)**Foto2:**[Ver imagen completa](#)**Foto3:**[Ver imagen completa](#)

## Panel Fotográfico de la Bitacora de Obras

**Nivel:**

No Aplica

**Fecha De  
Fotografía:**

24-08-2022

**Actividades:**

PROGRESIVA KM. 86+200

VISITA DE SEGUIMIENTO Y MONITOREO A LAS AREAS AUXILIARES DEL TRAMO 2  
( OBRAS INICIALES) : DME 86+200**CDescripcion** :

En la progresiva Km. 86+200 se ubica el DME abandonado en el lado izquierdo de la vía se realiza visita de seguimiento y monitoreo a los DMEs , acompañando al especialista de Geología de la Supervisión donde no se verifica la presencia de maquinaria ni personal realizando actividades de conformación del material desechable. Se observa que solo han descargado el material en el sitio

**Foto1:**[Ver imagen completa](#)**Foto2:**[Ver imagen completa](#)**Foto3:**[Ver imagen completa](#)

## Panel Fotográfico de la Bitacora de Obras

**Nivel:**

No Aplica

**Fecha De****Fotografía:**

24-08-2022

**Actividades:**

PROGRESIVA KM. 87+100

VISITA DE SEGUIMIENTO Y MONITOREO A LAS AREAS AUXILIARES DEL TRAMO 2  
( OBRAS INICIALES) : DME 87+100**CDescripcion** :

En la progresiva Km. 87+100 se ubica el DME abandonado en el lado derecho de la vía se realiza visita de seguimiento y monitoreo a los DMEs , acompañando al especialista de Geología de la Supervisión donde no se verifica la presencia de maquinaria ni personal realizando actividades de conformación del material desechable. Se observa que solo han descargado el material en el sitio, se observa restos de alcantarillas TMC dentro del DME, que tiene que ser retirado.

**Foto1:**[Ver imagen completa](#)**Foto2:**[Ver imagen completa](#)**Foto3:**[Ver imagen completa](#)

## Panel Fotográfico de la Bitacora de Obras

**Nivel:**

No Aplica

**Fecha De  
Fotografía:**

24-08-2022

**Actividades:**

PROGRESIVA KM. 92+835 AL 93+060  
01.01.05 OBRAS COMPLEMENTARIAS  
01.01.05.01. MURO DE CONCRETO ARMADO  
CODIGO: 01.01.05.01.03 CONCRETO CLASE D 20.6 Mpa. ( Fc= 210 kg/cm2)

**CDescripcion** :

En las progresivas Km. 92+835 al Km. 93+060 Se realiza el vaciado de la bases del muro de concreto armado, se utiliza dos mixer, 2 vibradores de concreto y herramientas menores. Trabajan: 1 capataz, 12 obreros, 2 operadores de mixer.2 vigias

**Foto1:**[Ver imagen completa](#)**Foto2:**[Ver imagen completa](#)**Foto3:**[Ver imagen completa](#)

## Panel Fotográfico de la Bitacora de Obras

**Nivel:**

No Aplica

**Fecha De  
Fotografía:**

24-08-2022

**Actividades:**

PROGRESIVA KM. 92+835 AL 93+060  
01.01.05 OBRAS COMPLEMENTARIAS  
01.01.05.01. MURO DE CONCRETO ARMADO  
CODIGO: 01.01.05.01,.04 CONCRETO CLASE I 9.8 Mpa. ( Fc= 100 Kg/cm<sup>2</sup>)  
CODIGO: 01.01.05.01.03 CONCRETO CLASE D 20.6 Mpa. ( Fc= 210 kg/cm<sup>2</sup>)

**CDescripcion** :

En las progresivas Km. 92+835 al Km. 93+060 Se realiza el vaciado del solado del paño 19 donde se construira el muro de concreto armado, se utiliza dos mixer, 2 vibradores de concreto y herramientas menores. Trabajan: 1 capataz, 12 obreros, 2 operadores de mixer.2 vigias

**Foto1:**[Ver imagen completa](#)**Foto2:**[Ver imagen completa](#)**Foto3:**[Ver imagen completa](#)

## Panel Fotográfico de la Bitacora de Obras

**Nivel:**

No Aplica

**Fecha De****Fotografía:**

24-08-2022

**Actividades:**

PROGRESIVA KM. 93+055

01.01.05 OBRAS COMPLEMENTARIAS

01.01.05.01. MURO DE CONCRETO ARMADO

CODIGO: 01.01.05.01.01 EXCAVACION NO CLASIFICADA PARA ESTRUCTURAS

**CDescripcion** :

En las progresivas Km. 93+055 Se realiza la excavación no clasificada para estructuras para la construcción de muro de concreto armado, se utiliza dos mixer, 2 vibradores de concreto y herramientas menores. Trabajan: 1 capataz, 12 obreros, 2 operadores de mixer. 2 vigias

**Foto1:**[Ver imagen completa](#)**Foto2:**[Ver imagen completa](#)**Foto3:**[Ver imagen completa](#)



**Fotos:**