




BITACORA ELECTRÓNICA DE OBRA

REGISTRO DE LA BITACORA Y FOTO DEL CUADERNO DE OBRA


Confirma Bitacora:	Nro Informe:	Fecha Informe:	Nombre De La Obra:	Personal Encargado:
Si	N ^o 207-PVN - MJQ Y - 2022	13 - 10 - 2022	MEJORAMIENTO DE LA CARRETERA HUANUCO-CONOCOCHA, SECTOR: HUANUCO-LA UNION-HUALLANCA, RUTA PE-3N, HUANUCO - LA UNION - HUALLANCA, TR 3	MICHAEL JESUS QUISPE YAURI.




[Ver imagen completa](#)




[Ver imagen completa](#)




[Ver imagen completa](#)



[Ver imagen completa](#)



[Ver imagen completa](#)



[Ver imagen completa](#)

**PERÚ**Ministerio
de Transportes
y Comunicaciones**MINISTERIO DE TRANSPORTES Y COMUNICACIONES****Asunto:**

OBRA: MEJORAMIENTO, CONSERVACIÓN POR NIVELES DE SERVICIO Y OPERACIÓN DEL CORREDOR VIAL: HUÁNUCO – LA UNIÓN – HUALLANCA – DV. ANTAMINA/ EMP. PE-3N (TINGO CHICO) – NUEVAS FLORES – LLATA – ANTAMINA, TRAMO III.

(TINGO CHICO - LA UNIÓN - HUALLANCA) TRAMO III DEL KM 102+819 AL KM 150+421
LONG: 47.602 KM

ENTIDAD: PROVÍAS NACIONAL / SUBDIRECCIÓN DE OBRAS DE CARRETERAS

FINANCIAMIENTO: RECURSOS ORDINARIOS Y PRESTAMO INTERNACIONAL (BID)

OBRA N° 127-2018-MTC/20.2 CON LA EMPRESA CONTRATISTA CR20-(CHINA RAILWAY 20 BUREAU GROUP CORPORATION) PARA LA EJECUCIÓN DE LA OBRA "MEJORAMIENTO, CONSERVACIÓN POR NIVELES DE SERVICIO Y OPERACIÓN DE CORREDOR VIAL HUÁNUCO-LA UNIÓN-HUALLANCA-DV. ANTAMINA/EMP. PE-3N (TINGO CHICO)-NUEVAS FLORES-LLATA-ANTAMINA", TRAMO III: INICIA (TINGO CHICO - LA UNIÓN) KM 102+819 Y CULMINA EN (HUALLANCA) KM 150+421.

EMPRESA CONTRATISTA: CHINA RAILWAY 20 BUREAU GROUP CORPORATIÓN,
CONTRATO DEL CONTRATISTA CR20: N° 127-2018-MTC/20

SUPERVISIÓN DE OBRA: CONSORCIO SUPERVISOR LOUIS BERGER-HOB, CONTRATO DE SUPERVISIÓN DE OBRA: N° 144-2018-MTC/20.2

PRESUPUESTO CONSORCIO SUPERVISOR OI-3:	S/ 123 625 905.13 (INC. IGTV)
PRESUPUESTO OFERTADO DE LA OBRA TOTAL:	S/ 1 241 495 685.46 (INC. IGTV)
PRESUPUESTO INICIAL DE OBRA ES OI-3:	S/ 341 566 235.85 (INC. IGTV)
PRESUPUESTO ACTUAL DE EJECUCIÓN OBRA OI-3:	S/ 344 313,944.61 (INC. IGTV)
FECHA DE ENTREGA DE TERRENO:	27/11/2020
FECHA DE INICIO DE OBRA:	28/11/2020
PLAZO DE EJECUCIÓN DE LA OBRA:	660 DIAS
FECHA DE TERMINO DE OBRA CONTRACTUAL:	18/09/2022
FECHA DE TERMINO DE OBRA VIGENTE:	07/12/2022

**Conclusiones:**

I. (TINGO CHICO-LA UNIÓN-HUALLANCA) TRAMO III DEL KM 102+819 AL KM 150+421:
LONG: 47.602 KM

1. DEL CUADERNO DE OBRA DEL TOMO N° 10:

ASIENTO N° 1118 DE LA SUPERVISIÓN FECHA 25.07.2022, ASUNTO: PLANOS DE DISEÑO SUBDREN DEL KM 103+364.28 AL KM 103+470 REV. A REFERENCIA: A) CARTA N° 2510020-OI.3-CJS-22-634.

ASIENTO N° 1119 DE LA SUPERVISIÓN FECHA 26.07.2022, ASUNTO: REPLANTEO DE PLANOS DE CAPTACIÓN DE AGUAS SUBTERRÁNEAS DEL KM 137+055 AL KM 137+124.67 REV.A

REFERENCIA:

A) CARTA N° 2510020-OI.3-CJS-22-635
B) CARTA N°534-22-LMMQ/RCR20-T3

ASIENTO N° 1120 DE LA SUPERVISIÓN FECHA 26.07.2022, ASUNTO: PAGO DE ALQUILER DE LOCAL Y ENERGÍA ELÉCTRICA, REFERENCIA: A) CARTA N° 2510020-OI.3-CJS-22-636

2. AMPLIACIONES DE PLAZO

AMPLIACIÓN DE PLAZO N° 01: 195 DÍAS (IMPROCEDENTE)
AMPLIACIÓN DE PLAZO N° 02: 79 DÍAS (PROCEDENTE)
AMPLIACIÓN DE PLAZO N° 03: 02 DÍAS (IMPROCEDENTE)
AMPLIACIÓN DE PLAZO N° 04: 01 DÍAS (PROCEDENTE)
AMPLIACIÓN DE PLAZO N° 05: 01 DÍAS (IMPROCEDENTE)
AMPLIACIÓN DE PLAZO N° 06: 01 DÍAS (PROCEDENTE)

3. EVENTOS COMPENSABLES

EVENTO COMPENSABLE N°01.- MEDIANTE CARTA N° 660-21-LMMQ/RCR20-T3
EVENTO COMPENSABLE N°02.- MEDIANTE CARTA N° 313-22-LMMQ/RCR20-T3
EVENTO COMPENSABLE N°03.- MEDIANTE CARTA N° 387-22-LMMQ/RCR20-T3
EVENTO COMPENSABLE N°04.- MEDIANTE CARTA N° 548-22-LMMQ/RCR20-T3

4. ADICIONALES DE OBRA

ADICIONAL N°01/DEDUCTIVO VINCULANTE N°01.-
MEDIANTE CARTA N° 155-22-LMMQ/RCR20-T3.
ADICIONAL N°02.- MEDIANTE CITE:CR20-GC-SP-2022/587
ADICIONAL N°03.- MEDIANTE CITE:CR20-GC-SP-2022/322
ADICIONAL N°04.- MEDIANTE CITE:CR20-GC-SP-2022/386

5. MAYORES METRADOS

VALORIZACIÓN N° 01 - MAYORES METRADOS N° 01.- EN CONCORDANCIA A LA DIRECTIVA N° 002-2021-MTC/20, MEDIANTE CARTA N° 216-22-LMMQ/RCR20-T3.

MAYORES METRADOS N° 02.- EN CONCORDANCIA A LA DIRECTIVA N° 002-2021-MTC/20, MEDIANTE CARTA N° 501-22-LMMQ/RCR20-T3.

6. DEDUCTIVOS

A LA FECHA NO HAY DEDUCTIVOS VINCULANTES APROBADOS.

7. PLAN DE MANEJO SOCIO AMBIENTAL

SE VIENE REALIZANDO LA CONFORMACIÓN DEL MATERIAL EXCEDENTE, PRODUCTO DE LOS CORTES DE TALUD.

ELABORACIÓN DE INFORMES PARA EL CONTROL INTERNO DE LA SUPERVISIÓN



8. MANTENIMIENTO VIAL

RIEGO DE LA VIA: DEL KM 103+819 AL KM 133+000 (DE ACUERDO AL CLIMA)

MANTENIMIENTO DE LA VIA: KM 103+000 AL KM 133+000

9. RECURSOS OFERTADOS CONTRATISTA CR20 Y SUPERVISIÓN DE OBRA

EMPRESA CONTRATISTA CR20:

13 PROFESIONALES ESPECIALISTAS Y 01 RESIDENTE DE OBRA

MAQUINARIA Y EQUIPO EN OBRA DE LA EMPRESA CONTRATISTA CR20:

68 UNIDADES DE LAS 250 UNIDADES DE EQUIPO MINIMO.

CONSORCIO SUPERVISIÓN DE OBRA:

15 PROFESIONALES ESPECIALISTAS, 01 JEFE DE SUPERVISIÓN

VEHÍCULOS SUPERVISIÓN DE OBRA:

09 CAMIONETAS Y 02 TIPO MINIVAN, TOTAL 11 UNIDADES EN OBRA

10. PACRI (PLANES DE COMPENSACIÓN Y REASENTAMIENTO INVOLUNTARIO)

REVISIÓN DEL PLANO CLAVE ACTUALIZADO A LA FECHA CON LAS ADECUACIONES REALIZADAS POR LAS OTRAS ÁREAS DE LA SUPERVISIÓN RELACIONADO A LAS AFECTACIONES PEDIALES. ELABORACIÓN DEL INFORME PARA EL JEFE DE SUPERVISIÓN SOBRE EL INFORME DE LA REUNIÓN SOSTENIDA POR LA C. C. AGUAMIRO Y LOS FUNCIONARIOS DE PROVIAS NACIONAL EL DÍA DE AYER EN SU LOCAL COMUNAL PARA TRATAR LA SOLICITUD DE RENEGOCIACIÓN DE LAS TASACIONES DE LAS AFECTACIONES COMUNALES. COORDINACIÓN PARA LA VERIFICACIÓN EN CAMPO DE AFECTACIONES PEDIALES EN LAS COMUNIDADES CAMPESINAS DE SHUNQUI Y SAN LORENZO DE PACHAS.

SEGUIMIENTO DEL PROCESO DE INSCRIPCIÓN DE LOS APODERADOS DE LAS COMUNIDADES CAMPESINAS EN EL TRAMO, PARA EL PROCEDIMIENTO DE PAGO POR LAS AFECTACIONES PEDIALES, DONDE CINCO COMUNIDADES FUERON PAGADOS POR LA ENTIDAD (SAN JUAN DE PICHGAS, SAN LORENZO DE PACHAS, COCHABAMBA, AGUAMIRO Y SANTA ROSA DE YARUWILCA), LA C. C. RIPÁN-LIRIOPAMPA HA INSCRITO EN LOS REGISTROS PÚBLICOS A SUS APODERADOS Y EL PAGO POR LAS AFECTACIONES ESTÁ EN TRÁMITE EN PROVIAS NACIONAL Y LA C. C. SHUNQUI HA PRESENTADO LA DOCUMENTACIÓN A LOS REGISTROS PÚBLICOS PARA SU INSCRIPCIÓN, SUBSANARON LA OBSERVACIÓN Y SIGUE EN PROCESO DE CALIFICACIÓN.

11. ARQUEOLOGIA

SE RECORRIÓ EL PUENTE CALICANTO CHARÁN EN EL SECTOR KM. 140+700 (TRAMO III PROYECTO DE MEJORAMIENTO, CONSERVACIÓN Y OPERACIÓN DEL CORREDOR VIAL: HUÁNUCO – LA UNIÓN – HUALLANCA DV. ANTAMINA/EMP. PE-3N (TINGO CHICO) – NUEVAS FLORES – LLATA – ANTAMINA) CON FIN DE MONITOREAR LOS CUIDADOS Y LA LIMPIEZA QUE SE TIENE CON PUENTE.

SE MONITOREÓ LOS MOVIMIENTOS DE TIERRA EN LAS PROGRESIVAS: , LIMPIEZA DE VOLADURA KM. 144+957, CORTE DE TALUD KM. 108+950 A KM. 108+960, EXCAVACIÓN PARA MEJORAMIENTO KM. 124+310 A KM. 124+450

INSPECCIÓN DE LOS DMES 136+520, 124+720 Y 148+700, QUE VIENEN SIENDO USADO EN EL SECTOR DE UNIÓN-TINGO CHICO.

12. INCIDENTES Y ACCIDENTES EN LA OBRA



PERÚ

Ministerio
de Transportes
y Comunicaciones

MINISTERIO DE TRANSPORTES Y COMUNICACIONES

EN ESTAS FECHA NO SE HA PRESENTADO INCIDENTES NI ACCIDENTES RELEVANTES.

13. OTROS

TUNEL HUACTAHUARU

CARGUÍO DE EXPLOSIVO Y VOLADURA EN EL SEGMENTO INFERIOR DEL TÚNEL.

EVACUACIÓN DE MATERIAL EXCEDENTE PRODUCTO DE LA VOLADURA CON EXCAVADORA, CARGADOR FRONTAL Y VOLQUETE.

EVALUACIÓN GEOLÓGICA DEL SEGMENTO INFERIOR DEL TÚNEL.

REPLANTEO TOPOGRÁFICO PARA PERFILADO DE SECCIÓN.

LANZADO DE 04 M3 DE SHOTCRETE PREVENTIVO F'C = 280 KG/CM2.

VISITA DE CONTRALORÍA A FRENTE DE TRABAJO DEL TÚNEL EN EL PORTAL DE SALIDA.

PERFILADO DE SECCIÓN CON PICOTÓN.

DESATADO DE ROCAS.

EVALUACIÓN GEOLÓGICA Y COLOCACIÓN DE PERNOS DE ANCLAJE.

EVACUACIÓN DE MATERIAL CON EXCAVADORA DEL ACCESO AL PORTAL DE SALIDA.

ARMADO DE ANDAMIOS PARA COLOCACIÓN DE PERNOS DE ANCLAJE.

PERFORACIÓN Y COLOCACIÓN DE PERNOS DE ANCLAJE D = 25 MM; L = 4.5 M EN EL SEGMENTO SUPERIOR DEL TÚNEL.

TOPOGRAFIA

VERIFICACIÓN DE EXCAVACIÓN DE PLATAFORMA PARA MEJORAMIENTO CARRIL DERECHO KM 124+360 AL KM 124+390.

CONTROL DE SECCIONAMIENTO DE EXCAVACIÓN PARA MEJORAMIENTO DEL CARRIL DERECHO KM 104+210 AL KM 104+310; KM 124+355 AL KM 124+415.

CONTROL DE NIVELES PARA VACIADO DE ZAPATA, MURO DE CONCRETO ARMADO KM 134+800 AL KM 134+805.

CONTROL DE NIVEL DE CORONA PARA VACIADO DE MURO DE CONCRETO ARMADO (PAÑO 02 Y 08) KM 137+057.20 AL KM 137+126.86.

CONTROL DE NIVELES PARA VACIADO DE ALEROS DE SALIDA PARA PARAPETO TMC KM 134+329.

CONTROL DE NIVELES PARA VACIADO DE ZAPATA DE MURO KM 134+042.50 AL KM 134+047.50.

CONTROL DE NIVELES Y ANCHO DE BASE GRANULAR KM 105+930 AL KM 106+270.

ESTRUCTURAS Y OBRAS DE ARTE

SE CONTINUO CON EL RELLENO ESTRUCTURAL DEL MURO SUELO REFORZADO DEL KM. 104+915 - KM. 104+952

SE CONTINUO CON EL PERFILADO Y ENCOFRADO DE LA CUNETAS TRIANGULAR DEL KM. 106+420.00 - KM. 106+520.00

EN EL PUENTE KM. 105+720.00 SE HA REALIZADO EL VACIADO EN EL ESTRIBO IZQUIERDO.



PERÚ

Ministerio
de Transportes
y Comunicaciones

MINISTERIO DE TRANSPORTES Y COMUNICACIONES

EN EL PUENTE (DESVÍO PROVISIONAL) DEL PUENTE TINGO CHICO SE HA ENCOFRADO EL ESTRIBO DERECHO

EN EL PUENTE LA UNIÓN, UBICADO EN EL KM.132+114, EL PERSONAL OBRERO ESTÁ HACIENDO LOS TRABAJOS CON ACEROS DE REFUERZO EN EL ESTRIBO DERECHO.

EN EL MURO CA DEL KM.137+057.20 AL KM.137+126.86, LOS PERSONALES OBREROS CONTINUÁN CON LOS TRABAJOS DE LA COLOCACIÓN DE ACEROS DE REFUERZO Y ENCOFRADOS DE LA ELEVACIÓN DE LOS MUROS.

EN LA ALCANTARILLA MCA. DE 1.00x1.00 EL PERSONAL OBRERO ESTÁ HACIENDO LOS TRABAJOS DE LA COLOCACIÓN Y DISTRIBUCIÓN DE ACEROS DE REFUERZO EN LA LOSA SUPERIOR

EN EL MURO CA DEL KM.134+800 AL KM.134+805, SE VERIFICÓ LOS ENCOFRADOS Y LA DISTRIBUCIÓN DE LOS ACEROS DE REFUERZO EN ZAPATA Y MURO. SE AUTORIZÓ LA COLOCACIÓN DE CONCRETO F'C.210 EN ZAPATA.

ESPECIALISTA DE SEGURIDAD EN OBRA

EL ÁREA DE SEGURIDAD DE LA SUPERVISIÓN DE OBRA VIENE REALIZANDO, LA INSPECCIÓN EN LOS FRENTES DE TRABAJO A FIN DE MINIMIZAR LOS ACCIDENTES E INCIDENTES EN LA OBRA.



Recomendaciones:

13. RECOMENDACIONES:

SE OBSERVO EN CAMPO E INFORMA AL ADMINISTRADOR DE CONTRATOS DE LA ENTIDAD, QUE EL PERSONAL DEL EQUIPO PACRI DE PROVÍAS NACIONAL, NO SE ENCUENTRA EN OBRA DESDE EL 15 DE DICIEMBRE DEL 2021, (09 MESES) Y ESTO ESTÁ RETRASANDO LA LIBERACIÓN DE PREDIOS EN LA OBRA QUE VENIMOS EJECUTANDO – TRAMO III, POR CONSIGUIENTE, ESTA FALTA DE LIBERACIÓN ESTÁ GENERANDO RETRASO EN OBRA, QUE AFECTARA DEFINITIVAMENTE EN EL TÉRMINO DEL PLAZO PREVISTO DE TERMINACIÓN DE LA OBRA.

SITIO ARQUEOLOGICO SUPAYPUNKU KM. 110+380 AL KM. 110+820 (440 ML). EN ESTE SECTOR, LA DIRECCIÓN DE DERECHO VÍA DE PROVÍAS NACIONAL, VIENE GESTIONANDO LA AUTORIZACIÓN DEL DESARROLLO DEL PROYECTO DE EVALUACIÓN ARQUEOLÓGICA (PEA), ASÍ COMO TAMBIÉN, DEL PROYECTO DE RESCATE A CARGO DEL MINISTERIO DE CULTURA PARA LIBERACIÓN DEL TERRENO E INICIAR CON LAS ACTIVIDADES PREVISTAS EN EL EXPEDIENTE TÉCNICO, SIN EMBARGO, LA DIRECCIÓN DE DERECHO DE VÍA, HABÍA PREVISTO DAR INICIO A ESTA LABOR DEL (PEA) ENTRE LOS MESES DE DICIEMBRE-21 A ENERO-22, A LA FECHA, NO HAN DADO INICIO A ESTA ACTIVIDAD A CARGO DEL MINISTERIO DE CULTURA, POR LO TANTO, DICHA PROGRESIVA DEL KM. 110+380 AL KM. 110+820 AÚN NO ESTÁ LIBERADA.

ZONA ARQUEOLÓGICA MONUMENTAL (HUÁNUCO PAMPA) ENTRE LAS PROGRESIVAS KM. 136+460 HASTA EL KM. 137+040 (580 ML). EN ESTE SECTOR, LA DIRECCIÓN DE DERECHO DE VÍA DE PROVÍAS NACIONAL, VIENE GESTIONANDO TAMBIÉN, EL PROYECTO DE EVALUACIÓN ARQUEOLÓGICA (PEA) CON EL PROPÓSITO DE EFECTUAR LAS EXCAVACIONES ARQUEOLÓGICAS DENTRO DE LOS HITOS DE LA POLIGONAL, INTERCEPTANDO EL ÁREA DE CONSTRUCCIÓN DE LA CARRETERA SEGÚN LAS SECCIONES TRANSVERSALES; EN ESE SENTIDO, PARA ESTE CASO, SOLAMENTE ES NECESARIO QUE SE HAGA EL PEA Y DE SER EL CASO, SEA LIBERADO PARA LA CONTINUACIÓN DE NUESTRAS ACTIVIDADES CONTRACTUALES; NO ES NECESARIO HACER UN PARA (PROYECTO DE RESCATE).

EL CAMINO INCA: HUANUCOPAMPA- CASMA KM 138+900 AL KM 139+420 (520 ML) (CAMINO INCA QUE SE VISUALIZA EN EL SIGDA) ASOCIADA A ESTRUCTURAS FUNERARIAS. PARA ESTE CASO, SE HA VERIFICADO UN CAMINO INCA CON ESTRUCTURAS FUNERARIAS QUE DE SER CIERTO, TENDRÍAMOS QUE HACER UN PEA Y UN PROYECTO DE RESCATE; EN ESE SENTIDO, LA SUPERVISIÓN EN CONJUNTO CON EL CONTRATISTA, ESTAMOS EVALUANDO LA POSIBILIDAD DE PLANTEAR UNA ADECUACIÓN DEL TRAZO HACIA EL LADO OPUESTO (LADO DERECHO) EN LA CUAL ESTÁ SIENDO EVALUADO POR NUESTRO ESPECIALISTA EN GEOLOGÍA Y ESPECIALISTA EN HIDROLOGÍA TODA VEZ, QUE EL LADO DERECHO, SE ENCUENTRA EL RIO VIZCARRA; ESTA ES UNA SOLUCIÓN BASTANTE PRÁCTICA EN LA CUAL, LA ESTAMOS EVALUANDO QUE PODRÍA GENERAR UNA PRESTACIÓN DE ADICIONAL DE OBRA EN CUANTO UNA ESTRUCTURA DE MURO DE CONTENCIÓN O DE UN SISTEMA DE GAVIONES.

SE OBSERVÓ EN CAMPO E INFORMA AL ADMINISTRADOR DE CONTRATOS DE LA ENTIDAD, CON CARTA N° 2510020-OI.3-CJS-22-413 DE FECHA 13.MAY.2022, LA SUPERVISIÓN DE OBRA NOTIFICA A LA EMPRESA CONTRATISTA CR20 QUE LA LONGITUD LIBERADO DEL TRAMO III SON DE 34+816 KM, INICIANDO DESDE EL CENTRO POBLADO TINGO CHICO KM 102+819 A HUALLANCA KM 150+421, DONDE EL CONTRATISTA CR20, EXISTEN SECTORES LIBERADOS DONDE NO SE ESTÁ REALIZANDO NINGUNA ACTIVIDAD Y TAMPOCO ESTÁ INTERVIENIENDO A LA FECHA LOS TRABAJOS DE LIMPIEZA DE DERRUMBES, CORTES DE TALUD, CARGUÍO DE ROCAS, RELLENOS DE MUROS, RELLENO DE ALCANTARILLAS, RELLENO DE PUENTES, ESTO SE DEBE A LAS SIGUIENTES CAUSAS COMO, LA FALTA DE DIRECCIÓN TÉCNICA DEL RESIDENTE DE OBRA Y ESPECIALISTAS, FALTA DE EQUIPOS, MAQUINARIAS, RECURSOS Y MANO DE OBRA CALIFICADA Y NO CALIFICADA.

SE OBSERVÓ EN CAMPO E INFORMA AL ADMINISTRADOR DE CONTRATOS DE LA ENTIDAD, DEL ASIENTO N° 1156 DE LA SUPERVISIÓN FECHA 15.08.2022 ASUNTO: AVANCE DE OBRA DEJAMOS CONSTANCIA QUE, A PESAR DE REUNIONES, CARTAS, ASIENOS DEL CUADERNO, ACTAS DE ACUERDO, CONVERSACIONES, ETC, SE VIENE COMPROBANDO QUE LOS AVANCES DE OBRA APENAS LOGRAN PASAR EL 1% CADA



MES, COMO EN EL MES DE JULIO QUE EL AVANCE FUE DE 1.079% LAS CAUSAS DE ESTO SON HARTO CONOCIDAS Y AUNQUE SE HA SOLICITADO EN REITERADAS OCASIONES AL CONTRATISTA MAQUINARIAS, EQUIPOS Y MANO DE OBRA, EN UNA ACTITUD SIN PRECEDENTES MANTIENE UNA POSICIÓN RENUENTE A REALIZAR TRABAJOS DE DRENES, SUBDRENES, ALCANTARILLAS, MUROS, MEJORAMIENTOS, ENROCADOS Y GAVIONES QUE PODRÍAN ESTAR EJECUTÁNDOSE DESDE FEBRERO DEL 2022 EN EL TRAMO DE LA UNIÓN A HUALLANCA ESTA ACTITUD DEMUESTRA INERCIA A CUMPLIR LAS RESPONSABILIDADES QUE TODO CONTRATISTA ASUME.

LOS TRABAJOS EJECUTADOS POR EL CONTRATISTA FUERON EVALUADOS POR LA SUPERVISIÓN DE OBRA, ASÍ MISMO SE HACE MENCIÓN QUE ESTAS HAN SIDO CONCILIADOS EN ALGUNAS PARTES POR LO CUAL DE ACUERDO A LA VERIFICACIÓN POR PARTE DE LA SUPERVISIÓN DE OBRA EL AVANCE DE OBRA CORRESPONDIENTE AL MES DE SETIEMBRE DEL 2022 CORRESPONDIENTE A LA VALORIZACIÓN N°23 TIENE UN PORCENTAJE DE 0.997%, CON LO CUAL EL ACUMULADO ES DE 12.96%.

DE ACUERDO A LOS METRADOS APROBADOS POR SUPERVISIÓN, EL MONTO DE LA VALORIZACIÓN DE OBRA N° 23, CORRESPONDIENTE AL MES DE SETIEMBRE DEL 2022 ASCIENDE A S/ 3'640,819.88 (TRES MILLONES SEISCIENTOS CUARENTA MIL OCHOCIENTOS DIECINUEVE CON 88/100 SOLES) EL CUAL INCLUYE, GASTOS GENERALES, UTILIDAD, REAJUSTES, AMORTIZACIONES, DEDUCCIONES E IGV.

EL AVANCE DE OBRA ACUMULADO CORRESPONDIENTE AL MES DE SETIEMBRE DEL 2022 ES DE 12.96%, DE ACUERDO AL CAO ACTUALIZADO AL QUINTO TRIMESTRE, EL MISMO QUE TIENE UN PORCENTAJE PROGRAMADO ACUMULADO DE 95.32% CON LO CUAL MISMO PARA ESTE MES EL CONTRATISTA PRESENTA UN ATRASO DE 86.40% CON RESPECTO A LO PROGRAMADO ACUMULADO Y UN AVANCE DE 13.60% RESPECTO A LO PROGRAMADO ACUMULADO.

Auditoría Fecha De Creación:

14-10-2022

Auditoría Fecha De Edición:

14-10-2022

PANEL FOTOGRAFICO

Panel Fotográfico



PERÚ

Ministerio
de Transportes
y Comunicaciones

MINISTERIO DE TRANSPORTES Y COMUNICACIONES

Panel Fotográfico de la Bitacora de Obras

Nivel:

No Aplica

Fecha De Fotografía:

13-10-2022

Actividades:

PROGRESIVA: KM 107+380

CONSTRUCCIÓN SUB RASANTE

MEJORAMIENTO DEL SUELO A NIVEL DE SUB RASANTE

SE VERIFICA LOS TRABAJOS DE CONFORMACIÓN EN LA SUBRASANTE

CDescripcion :

PERSONAL UTILIZADO: 06 OPERADORES, 02 CONTROLADORES, 01 CAPATAZ, 02 VIGÍAS

MAQUINARIA Y EQUIPO UTILIZADO: 01 MOTONIVELADORA, 01 RODILLO VIBRADOR, 01 CISTERNA DE AGUA, 01 EXCAVADORA, 01 CARGADOR FRONTAL, 02 VOLQUETES, 01 HERRAMIENTAS MANUALES

Foto1:



[Ver imagen completa](#)

Foto2:



[Ver imagen completa](#)

Foto3:



[Ver imagen completa](#)

1

Panel Fotográfico de la Bitacora de Obras

Nivel:

No Aplica

**Fecha De
Fotografía:**

13-10-2022

Actividades:

PROGRESIVA: KM 105+740

PROGRESIVA: KM 105+710 AL KM 105+735

1000 PUENTES

1000.E PUENTE S/N

CONSTRUCCIÓN DEL PUENTE S/N

SECCIÓN COMPUESTA VIGA METÁLICA- LOSA DE CONCRETO

CDescripcion :

PERSONAL UTILIZADO: 07 OPERADORES, 02 CONTROLADORES, 01 CAPATAZ, 04 OPERARIOS, 06 OFICIALES, 10 PEONES, 02 VIGÍAS

MAQUINARIA Y EQUIPO UTILIZADO: 01 EXCAVADORA, 02 MIXER, 04 VOLQUETES, 01 HERRAMIENTAS MANUALES

Foto1:[Ver imagen completa](#)**Foto2:**[Ver imagen completa](#)**Foto3:**[Ver imagen completa](#)



PERÚ

Ministerio
de Transportes
y Comunicaciones

MINISTERIO DE TRANSPORTES Y COMUNICACIONES

Panel Fotográfico de la Bitacora de Obras

Nivel:

No Aplica

**Fecha De
Fotografía:**

13-10-2022

Actividades:

PROGRESIVA: KM 105+400

CONSTRUCCIÓN SUB RASANTE

MEJORAMIENTO DEL SUELO A NIVEL DE SUB RASANTE

SE VERIFICA LOS TRABAJOS DE CONFORMACIÓN EN LA SUBRASANTE

CDescripcion :

PERSONAL UTILIZADO: 06 OPERADORES, 02 CONTROLADORES, 01 CAPATAZ, 02 VIGÍAS

3

MAQUINARIA Y EQUIPO UTILIZADO: 01 MOTONIVELADORA, 01 RODILLO VIBRADOR, 01 CISTERNA DE AGUA, 01 EXCAVADORA, 01 CARGADOR FRONTAL, 02 VOLQUETES, 01 HERRAMIENTAS MANUALES

Foto1:



[Ver imagen completa](#)

Foto2:



[Ver imagen completa](#)

Foto3:



[Ver imagen completa](#)

Panel Fotográfico de la Bitacora de Obras

Nivel:

No Aplica

**Fecha De
Fotografía:**

13-10-2022

Actividades:

PROGRESIVA: KM 104+960

CONSTRUCCIÓN MURO DE CONTENCIÓN – (MCA)

EXCAVACIÓN Y ELIMINACIÓN DEL TERRENO NATURAL

ENCOFRADO DEL MURO CON PANELES FENÓLICOS METALICOS

COLOCACIÓN DE CONCRETO PARA SOLADO DE F'C = 100 KG/CM2

COLOCACIÓN DE CONCRETO PARA ZAPATA DE F'C = 210 KG/CM2

CDescripcion :

PERSONAL UTILIZADO: 04 OPERADORES, 02 CONTROLADORES, 01 CAPATAZ, 02 OPERARIOS, 03 OFICIALES, 08 PEONES, 02 VIGÍAS

MAQUINARIA Y EQUIPO UTILIZADO: 02 MIXER, 01 CAMIONETA 4X4, 01 COMBI, 01 VIBRADOR DE CONCRETO, 01 HERRAMIENTAS MANUALES.

Foto1:[Ver imagen completa](#)**Foto2:**[Ver imagen completa](#)**Foto3:**[Ver imagen completa](#)

Panel Fotográfico de la Bitacora de Obras

Nivel:

No Aplica

**Fecha De
Fotografía:**

13-10-2022

Actividades:

PROGRESIVA: KM 104+300

CORTE DE TALUD

200. MOVIMIENTO DE TIERRAS

201. B DESBROCE Y LIMPIEZA EN ZONAS NO BOSCOSAS

202.A EXCAVACIÓN EN ROCA FIJA

202.B EXCAVACIÓN EN ROCA SUELTA

202.C EXCAVACIÓN EN MATERIAL SUELTO

203.A REMOCIÓN DE DERRUMBES

CDescripcion :

PERSONAL UTILIZADO: 08 OPERADORES, 01 CAPATAZ, 02 PEONES, 02 CONTROLADORES, 02 VIGÍAS

MAQUINARIA Y EQUIPO UTILIZADO: 02 EXCAVADORAS, 06 VOLQUETES, 01 HERRAMIENTAS MANUALES.

Foto1:[Ver imagen completa](#)**Foto2:**[Ver imagen completa](#)**Foto3:**[Ver imagen completa](#)

Panel Fotográfico de la Bitacora de Obras

Nivel:

No Aplica

**Fecha De
Fotografía:**

13-10-2022

Actividades:

PROGRESIVA: KM 102+820 AL KM 102+870

1000 PUENTES

1000.A PUENTE TINGO CHICO

SECCIÓN COMPUESTA VIGA METALICA - LOSA DE CONCRETO

CONSTRUCCIÓN DE LOS ESTRIBOS PARA EL DESVIÓ DE PUENTE TINGO CHICO

6

CDescripcion :

PERSONAL UTILIZADO: 01 OPERADOR, 02 CONTROLADORES, 01 CAPATAZ, 02 VIGÍAS, 02 OPERARIOS, 02 OFICIALES, 08 PEONES.

MAQUINARIA Y EQUIPO UTILIZADO: 01 EXCAVADORA, 02 MIXER, 01 HERRAMIENTAS MANUALES

Foto1:[Ver imagen completa](#)**Foto2:**[Ver imagen completa](#)**Foto3:**[Ver imagen completa](#)



Fotos: