




BITACORA ELECTRÓNICA DE OBRA

REGISTRO DE LA BITACORA Y FOTO DEL CUADERNO DE OBRA


Confirma Bitacora:	Nro Informe:	Fecha Informe:	Nombre De La Obra:	Personal Encargado:
Si	N ^o 001-PVN - MJQ Y - 2023	03 - 01 - 2023	Corredor Vial: Huánuco - La Unión-Huallanca, Dv. Antamina/Emp. PE-3N (Tingo Chico) - Nuevas Flores - Llata - Antamina, Tramo III	MICHAEL JESUS QUISPE YAURI.




[Ver imagen completa](#)




[Ver imagen completa](#)



[Ver imagen completa](#)



[Ver imagen completa](#)



[Ver imagen completa](#)



[Ver imagen completa](#)



PERÚ

Ministerio
de Transportes
y Comunicaciones

MINISTERIO DE TRANSPORTES Y COMUNICACIONES

Asunto:

OBRA: MEJORAMIENTO, CONSERVACIÓN POR NIVELES DE SERVICIO Y OPERACIÓN DEL CORREDOR VIAL: HUÁNUCO – LA UNIÓN – HUALLANCA – DV. ANTAMINA/ EMP. PE-3N (TINGO CHICO) – NUEVAS FLORES – LLATA – ANTAMINA, TRAMO III.

(TINGO CHICO - LA UNIÓN - HUALLANCA) TRAMO III DEL KM 102+819 AL KM 150+421
LONG: 47.602 KM

ENTIDAD: PROVÍAS NACIONAL / SUBDIRECCIÓN DE OBRAS DE CARRETERAS

FINANCIAMIENTO: RECURSOS ORDINARIOS Y PRESTAMO INTERNACIONAL (BID)

OBRA N° 127-2018-MTC/20.2 CON LA EMPRESA CONTRATISTA CR20-(CHINA RAILWAY 20 BUREAU GROUP CORPORATION) PARA LA EJECUCIÓN DE LA OBRA "MEJORAMIENTO, CONSERVACIÓN POR NIVELES DE SERVICIO Y OPERACIÓN DE CORREDOR VIAL HUÁNUCO-LA UNIÓN-HUALLANCA-DV. ANTAMINA/EMP. PE-3N (TINGO CHICO)-NUEVAS FLORES-LLATA-ANTAMINA", TRAMO III: INICIA (TINGO CHICO - LA UNIÓN) KM 102+819 Y CULMINA EN (HUALLANCA) KM 150+421.

EMPRESA CONTRATISTA: CHINA RAILWAY 20 BUREAU GROUP CORPORATIÓN,
CONTRATO DEL CONTRATISTA CR20: N° 127-2018-MTC/20

SUPERVISIÓN DE OBRA: CONSORCIO SUPERVISOR LOUIS BERGER-HOB, CONTRATO DE SUPERVISIÓN DE OBRA: N° 144-2018-MTC/20.2

PRESUPUESTO CONSORCIO SUPERVISOR OI-3: S/ 123 625 905.13 (INC. IGTV)

PRESUPUESTO OFERTADO DE LA OBRA TOTAL: S/ 1 241 495 685.46 (INC. IGTV)

PRESUPUESTO INICIAL DE OBRA ES OI-3: S/ 341 566 235.85 (INC. IGTV)

PRESUPUESTO ACTUAL DE EJECUCIÓN OBRA OI-3: S/ 344 313,944.61 (INC. IGTV)

FECHA DE ENTREGA DE TERRENO: 27/11/2020

FECHA DE INICIO DE OBRA: 28/11/2020

PLAZO DE EJECUCIÓN DE LA OBRA: 660 DIAS

FECHA DE TERMINO DE OBRA CONTRACTUAL: 18/09/2022

FECHA DE TERMINO DE OBRA VIGENTE: 05/01/2023

**Conclusiones:**

I. (TINGO CHICO-LA UNIÓN-HUALLANCA) TRAMO III DEL KM 102+819 AL KM 150+421:
LONG: 47.602 KM

1. DEL CUADERNO DE OBRA DEL TOMO N° 11:

ASIENTO N° 1362 DE LA SUPERVISIÓN FECHA 18.11.2022 ASUNTO: RETIRO INMEDIATO DE CUNETAS DE CONCRETO DEFECTUOSAS POR PRESENCIA DE LLUVIAS KM 103+857 AL KM 103+886 (SEIS PAÑOS) L.D. REFERENCIA: A) CARTA N° 2510020-OI.3-CJS-22-1032, DEJAMOS CONSTANCIA CON CARTA EN REFERENCIA SE HIZO LLEGAR EL INFORME DE NUESTRO ESPECIALISTA EN SUELOS Y PAVIMENTOS QUIEN SEÑALA RESPECTO A LOS TRABAJOS DE CONSTRUCCIÓN DE CUNETAS EN EL SECTOR DEL KM 103+857 AL KM 103+886 ESTOS TRABAJOS HAN SIDO AFECTADOS POR LA ESCORRENTÍA SUPERFICIAL PRODUCTO DE LAS LLUVIAS QUE SE HAN PRESENTADO EN LA ZONA LO QUE HA CAUSADO DAÑO Y DEBILITAMIENTO DE ESTA ESTRUCTURA DE CONCRETO POR LO QUE SE INDICA REALIZAR LA DEMOLICIÓN Y RETIRO INMEDIATO A FIN DE QUE ESTAS SEAN RECONSTRUIDA A CUENTA COSTO Y RIESGO DEL CONTRATISTA PARA SU CUANTIFICACIÓN Y VALORIZACIÓN.

ASIENTO N° 1363 DE LA SUPERVISIÓN FECHA 19.11.2022 ASUNTO: DISEÑO DE MEZCLA ASFÁLTICA EN CALIENTE., REFERENCIA: A) CARTA N° 2510020-OI.3-CJS-22-1037, B) ASIENTO N° 1352 DEL CONTRATISTA, DEJAMOS CONSTANCIA CON CARTA EN REFERENCIA A) SE HA RESPONDIDO AL ASIENTO N° 1352 POR EL CONTRATISTA DONDE EL ESPECIALISTA DE SUELOS Y PAVIMENTOS DE ESTA SUPERVISIÓN INDICA QUE ES NECESARIO EL DESARROLLO DE ENSAYOS DE LABORATORIO CORRESPONDIENTES A FIN DE VERIFICAR LOS PARÁMETROS DE DISEÑO, ASÍ COMO SU TRATAMIENTO Y PROCEDIMIENTO DE LOS AGREGADOS IN-SITU.

ASIENTO N° 1364 DE LA SUPERVISIÓN FECHA 21.11.2022 ASUNTO: PRORROGA DE PLAZO N° 09. REFERENCIA: A) CARTA N° 2510020-OI.3-CJS-22-1040, DEJAMOS CONSTANCIA CON CARTA EN REFERENCIA SE HA ENVIADO A LA ENTIDAD EL INFORME SOBRE LA SOLICITUD DE PRÓRROGA DE PLAZO N° 09 PRESENTADO POR EL CONTRATISTA, ESTA SUPERVISIÓN DE ACUERDO AL ANÁLISIS DEBEMOS MANIFESTAR QUE SE DECLARA IMPROCEDENTE LA PRESENTE PRORROGA DE PLAZO N° 09 POR 22 DÍAS CALENDARIOS MANTENIÉNDOSE LA FECHA DE TÉRMINO DEL PLAZO CONTRACTUAL EL 05.01.2023., ESTANDO A LA ESPERA DEL PRONUNCIAMIENTO RESPECTIVO DE PARTE DE LA ENTIDAD COMO FECHA LÍMITE EL DÍA 06.12.2022 DE ACUERDO A LO ESTABLECIDO EN EL NUMERAL 28.2 "PROCEDIMIENTO GENERAL " DEL CONTRATO DE EJECUCIÓN DE OBRA.

2. PRORROGA AMPLIACIÓN DE PLAZO - (AMPLIACIONES DE PLAZO)

PRÓRROGA AMPLIACIÓN DE PLAZO N° 01: 195 DÍAS (IMPROCEDENTE)
PRÓRROGA AMPLIACIÓN DE PLAZO N° 02: 79 DÍAS (PROCEDENTE)
PRÓRROGA AMPLIACIÓN DE PLAZO N° 03: 02 DÍAS (IMPROCEDENTE)
PRÓRROGA AMPLIACIÓN DE PLAZO N° 04: 01 DÍAS (PROCEDENTE)
PRÓRROGA AMPLIACIÓN DE PLAZO N° 05: 01 DÍAS (IMPROCEDENTE)
PRÓRROGA AMPLIACIÓN DE PLAZO N° 06: 01 DÍAS (PROCEDENTE)
PRÓRROGA AMPLIACIÓN DE PLAZO N° 07: 01 DÍAS (IMPROCEDENTE)
PRÓRROGA AMPLIACIÓN DE PLAZO N° 08: 28 DÍAS (PROCEDENTE)

3. EVENTOS COMPENSABLES

EVENTO COMPENSABLE N°01.- MEDIANTE CARTA N° 660-21-LMMQ/RCR20-T3
EVENTO COMPENSABLE N°02.- MEDIANTE CARTA N° 313-22-LMMQ/RCR20-T3
EVENTO COMPENSABLE N°03.- MEDIANTE CARTA N° 387-22-LMMQ/RCR20-T3
EVENTO COMPENSABLE N°04.- MEDIANTE CARTA N° 548-22-LMMQ/RCR20-T3

4. PRESUPUESTO ADICIONAL DE OBRA (PAO) - (ADICIONALES DE OBRA)

ADICIONAL N°01/DEDUCTIVO VINCULANTE
N°01.- MEDIANTE CARTA N° 155-22-LMMQ/RCR20-T3.
ADICIONAL N°02.- MEDIANTE CITE:CR20-GC-SP-2022/587
ADICIONAL N°03.- MEDIANTE CITE:CR20-GC-SP-2022/322



PERÚ

Ministerio
de Transportes
y Comunicaciones

MINISTERIO DE TRANSPORTES Y COMUNICACIONES

ADICIONAL N°04.- MEDIANTE CITE:CR20-GC-SP-2022/386

5. MAYORES CANTIDADES - (MAYORES METRADOS)

VALORIZACIÓN N° 01 - MAYORES METRADOS N° 01.- EN CONCORDANCIA A LA DIRECTIVA N° 002-2021-MTC/20, MEDIANTE CARTA N° 216-22-LMMQ/RCR20-T3.

MAYORES METRADOS N° 02.- EN CONCORDANCIA A LA DIRECTIVA N° 002-2021-MTC/20, MEDIANTE CARTA N° 501-22-LMMQ/RCR20-T3.

6. DEDUCTIVOS

A LA FECHA NO HAY DEDUCTIVOS VINCULANTES APROBADOS.

7. PLAN DE MANEJO SOCIO AMBIENTAL

SE VIENE REALIZANDO LA CONFORMACIÓN DEL MATERIAL EXCEDENTE, PRODUCTO DE LOS CORTES DE TALUD.

ELABORACIÓN DE INFORMES PARA EL CONTROL INTERNO DE LA SUPERVISIÓN

8. MANTENIMIENTO VIAL

RIEGO DE LA VIA: DEL KM 103+819 AL KM 133+000 (DE ACUERDO AL CLIMA)

MANTENIMIENTO DE LA VIA: KM 103+000 AL KM 133+000

9. RECURSOS OFERTADOS CONTRATISTA CR20 Y SUPERVISIÓN DE OBRA

EMPRESA CONTRATISTA CR20:

13 PROFESIONALES ESPECIALISTAS Y 01 RESIDENTE DE OBRA

MAQUINARIA Y EQUIPO EN OBRA DE LA EMPRESA CONTRATISTA CR20:

68 UNIDADES DE LAS 250 UNIDADES DE EQUIPO MINIMO.

CONSORCIO SUPERVISIÓN DE OBRA:

14 PROFESIONALES ESPECIALISTAS, 01 JEFE DE SUPERVISIÓN

VEHÍCULOS SUPERVISIÓN DE OBRA:

09 CAMIONETAS Y 02 TIPO MINIVAN, TOTAL 11 UNIDADES EN OBRA

10. PACRI (PLANES DE COMPENSACIÓN Y REASENTAMIENTO INVOLUNTARIO)

PROVIAS NACIONAL A TRAVÉS DE LA DIRECCIÓN DE DERECHO DE VÍA HA COMPENSADO ECONÓMICAMENTE POR LAS AFECTACIONES PEDIALES A LOS AFECTADOS COMUNEROS POR LAS MEJORAS Y A LAS PROPIAS COMUNIDADES CAMPESINAS EN EL TRAMO, COMO SON SAN JUAN DE PICHGAS, SAN LORENZO DE PACHAS, SHUNQUI, COCHABAMBA, RIPÁN-LIRIOPAMPA, AGUAMIRO Y SANTA ROSA DE YARUWILCA, ASÍ COMO AL SECTOR ICHIC HUALLANCA; QUEDANDO PENDIENTE EL PAGO POR LAS NUEVAS Y MAYORES AFECTACIONES Y LOS PROPIETARIOS AFECTADOS, QUE LOS CONSULTORES CONTRATADOS POR LA DDV-PVN ESTÁN LLEVANDO A CABO EL LEVANTAMIENTO TÉCNICO LEGAL DE LAS NUEVAS Y MAYORES AFECTACIONES PARA ELABORAR LOS EXPEDIENTES TÉCNICOS LEGALES CON FINES DE PAGO DE LA COMPENSACIÓN ECONÓMICA.

11. ARQUEOLOGIA

SE VIENE VERIFICANDO LAS ACTIVIDADES DE EXCAVACIÓN, CORTES DE TALUD, CONSTRUCCIÓN DE MUROS, ALCANTARILLAS, PUENTES, DEFENSAS RIBEREÑAS, ENROCADOS, TÚNELES, NO SE EVIDENCIO RESTOS ARQUEOLÓGICOS.



PERÚ

Ministerio
de Transportes
y Comunicaciones

MINISTERIO DE TRANSPORTES Y COMUNICACIONES

12. INCIDENTES Y ACCIDENTES EN LA OBRA

EN ESTAS FECHA NO SE HA PRESENTADO INCIDENTES NI ACCIDENTES RELEVANTES.

13. OTROS

TUNEL HUACTAHUARU

TOPOGRAFÍA EN EL FRENTE (TURNO DÍA Y NOCHE)

COLOCACIÓN DE PERNOS DE ANCLAJE EN LA DESTROZA.

LANZADO DE SHOTCRETE PREVENTIVO EN EL FRENTE.

REGADO EN SECTOR DONDE SE LANZARÁ SHOTCRETE.

DESINSTALACIÓN DE EQUIPOS DE PERFORACIÓN.

PERFILADO DE SECCIÓN CON PICOTÓN (TURNO DÍA Y NOCHE).

TRASLADO DE ANDAMIO CON CARGADOR (TURNO DÍA Y NOCHE).

PREPARACIÓN DE SHOTCRETE EN CARMIX.

LANZADO DE SHOTCRETE CON FIBRA.

EVACUACIÓN DE MATERIAL EXCEDENTE DEL ACCESO Y DEL TÚNEL CON CARGADOR FRONTAL Y VOLQUETES.

APLICACIÓN DE AIRE COMPRIMIDO PARA LIMPIEZA DE TALADROS EN EL FRENTE.

CARGUÍO Y VOLADURA (PROG. 144+898.80)

DESATADO DE ROCAS CON EXCAVADORA EN EL FRENTE LUEGO DE VOLADURA.

PERFORACIÓN EN EL FRENTE CON 07 JACK LEG PARA VOLADURA.

TOPOGRAFIA

VERIFICACIÓN DE CORTE DE TALUD KM 111+140 AL KM 111+200.

CONTROL DE NIVELES PARA VACIADO DE ALEROS Y PARAPETOS CABEZAL DE SALIDA ALC, TMC KM 135+798.

CONTROL DE DIMENSIONES Y ESPESORES DE LOS PAÑOS COMPLEMENTARIOS Y PAÑOS INICIALES DE CUNETAS TRIANGULARES KM 108+925 AL KM 109+197.

CONTROL DE MEDIDAS Y DIMENSIONES PARA VACIADO DE CUNETAS TRIANGULARES PAÑOS COMPLEMENTARIOS KM 108+265 AL KM 108+426.

ESTRUCTURAS Y OBRAS DE ARTE

EN EL PUENTE DEL KM. 104+022.00 FALTA COMPLETAR EL VACIADO EN LA FALSA ZAPAÑA PARA EL ESTRIBO IZQUIERDO. NO HAN DEJADO ANCLAJES. NO SE AUTORIZA NINGÚN VACIADO HASTA QUE SE ARREGLE EL TEMA DE ANCLAJES.

EN EL SECTOR DEL MURO DE SUELO REFORZADO DEL KM. 104+910.00 AL KM. 104+950.00 SE COLOCARON LAS MALLAS PARA GAVIONES EN EL NIVEL 29.

EN EL SECTOR DEL KM. 108+260 AL KM. 108+600 REALIZARON LOS TRABAJOS DE LIMPIEZA Y PERFILADO EN LAS CUNETAS C-1 (LADO DERECHO). NO HABRÁ VACIADO PORQUE NO HAY CEMENTO A ESTA HORA

EN EL PUENTE UNIÓN DEL KM. 132+114.00 SE COLOCARON LAS TUBERÍAS DE DRENAJE EN LAS VEREDAS



PERÚ

Ministerio
de Transportes
y Comunicaciones

MINISTERIO DE TRANSPORTES Y COMUNICACIONES

EN LA ALC TMC Ø36" DEL KM. 135+798.00 SE HA ENCOFRADO PARA EL VACIADO DEL ALERO DE SALIDA.

ESPECIALISTA DE SEGURIDAD EN OBRA

EL ÁREA DE SEGURIDAD DE LA SUPERVISIÓN DE OBRA VIENE REALIZANDO, LA INSPECCIÓN EN LOS FRENTES DE TRABAJO A FIN DE MINIMIZAR LOS ACCIDENTES E INCIDENTES EN LA OBRA.

**Recomendaciones:****13. RECOMENDACIONES:**

SITIO ARQUEOLÓGICO SUPAYPUNKU KM. 110+380 AL KM. 110+820 (440 ML). EN ESTE SECTOR, LA DIRECCIÓN DE DERECHO VÍA DE PROVÍAS NACIONAL, VIENE GESTIONANDO LA AUTORIZACIÓN DEL DESARROLLO DEL PROYECTO DE EVALUACIÓN ARQUEOLÓGICA (PEA), ASÍ COMO TAMBIÉN, DEL PROYECTO DE RESCATE A CARGO DEL MINISTERIO DE CULTURA PARA LIBERACIÓN DEL TERRENO E INICIAR CON LAS ACTIVIDADES PREVISTAS EN EL EXPEDIENTE TÉCNICO, SIN EMBARGO, LA DIRECCIÓN DE DERECHO DE VÍA, HABÍA PREVISTO DAR INICIO A ESTA LABOR DEL (PEA) ENTRE LOS MESES DE DICIEMBRE-21 A ENERO-22, A LA FECHA, NO HAN DADO INICIO A ESTA ACTIVIDAD A CARGO DEL MINISTERIO DE CULTURA, POR LO TANTO, DICHA PROGRESIVA DEL KM. 110+380 AL KM. 110+820 AÚN NO ESTÁ LIBERADA.

ZONA ARQUEOLÓGICA MONUMENTAL (HUÁNUCO PAMPA) ENTRE LAS PROGRESIVAS KM. 136+460 HASTA EL KM. 137+040 (580 ML). EN ESTE SECTOR, LA DIRECCIÓN DE DERECHO DE VÍA DE PROVÍAS NACIONAL, VIENE GESTIONANDO TAMBIÉN, EL PROYECTO DE EVALUACIÓN ARQUEOLÓGICA (PEA) CON EL PROPÓSITO DE EFECTUAR LAS EXCAVACIONES ARQUEOLÓGICAS DENTRO DE LOS HITOS DE LA POLIGONAL, INTERCEPTANDO EL ÁREA DE CONSTRUCCIÓN DE LA CARRETERA SEGÚN LAS SECCIONES TRANSVERSALES; EN ESE SENTIDO, PARA ESTE CASO, SOLAMENTE ES NECESARIO QUE SE HAGA EL PEA Y DE SER EL CASO, SEA LIBERADO PARA LA CONTINUACIÓN DE NUESTRAS ACTIVIDADES CONTRACTUALES; NO ES NECESARIO HACER UN PARA (PROYECTO DE RESCATE).

EL CAMINO INCA: HUANUCOPAMPA- CASMA KM 138+900 AL KM 139+420 (520 ML) (CAMINO INCA QUE SE VISUALIZA EN EL SIGDA) ASOCIADA A ESTRUCTURAS FUNERARIAS. PARA ESTE CASO, SE HA VERIFICADO UN CAMINO INCA CON ESTRUCTURAS FUNERARIAS QUE DE SER CIERTO, TENDRÍAMOS QUE HACER UN PEA Y UN PROYECTO DE RESCATE; EN ESE SENTIDO, LA SUPERVISIÓN EN CONJUNTO CON EL CONTRATISTA, ESTAMOS EVALUANDO LA POSIBILIDAD DE PLANTEAR UNA ADECUACIÓN DEL TRAZO HACIA EL LADO OPUESTO (LADO DERECHO) EN LA CUAL ESTÁ SIENDO EVALUADO POR NUESTRO ESPECIALISTA EN GEOLOGÍA Y ESPECIALISTA EN HIDROLOGÍA TODA VEZ, QUE EL LADO DERECHO, SE ENCUENTRA EL RIO VIZCARRA; ESTA ES UNA SOLUCIÓN BASTANTE PRÁCTICA EN LA CUAL, LA ESTAMOS EVALUANDO QUE PODRÍA GENERAR UNA PRESTACIÓN DE ADICIONAL DE OBRA EN CUANTO UNA ESTRUCTURA DE MURO DE CONTENCIÓN O DE UN SISTEMA DE GAVIONES.

SE OBSERVÓ EN CAMPO E INFORMA AL ADMINISTRADOR DE CONTRATOS DE LA ENTIDAD, CON CARTA N° 2510020-OI.3-CJS-22-413 DE FECHA 13.MAY.2022, LA SUPERVISIÓN DE OBRA NOTIFICA A LA EMPRESA CONTRATISTA CR20 QUE LA LONGITUD LIBERADO DEL TRAMO III SON DE 34+816 KM, INICIANDO DESDE EL CENTRO POBLADO TINGO CHICO KM 102+819 A HUALLANCA KM 150+421, DONDE EL CONTRATISTA CR20, EXISTEN SECTORES LIBERADOS DONDE NO SE ESTÁ REALIZANDO NINGUNA ACTIVIDAD Y TAMPOCO ESTÁ INTERVINIENDO A LA FECHA LOS TRABAJOS DE LIMPIEZA DE DERRUMBES, CORTES DE TALUD, CARGUÍO DE ROCAS, RELLENOS DE MUROS, RELLENO DE ALCANTARILLAS, RELLENO DE PUENTES, ESTO SE DEBE A LAS SIGUIENTES CAUSAS COMO, LA FALTA DE DIRECCIÓN TÉCNICA DEL RESIDENTE DE OBRA Y ESPECIALISTAS, FALTA DE EQUIPOS, MAQUINARIAS, RECURSOS Y MANO DE OBRA CALIFICADA Y NO CALIFICADA.

SE OBSERVÓ EN CAMPO E INFORMA AL ADMINISTRADOR DE CONTRATOS DE LA ENTIDAD, DEL ASIENTO N° 1156 DE LA SUPERVISIÓN FECHA 15.08.2022 ASUNTO: AVANCE DE OBRA DEJAMOS CONSTANCIA QUE, A PESAR DE REUNIONES, CARTAS, ASIENOS DEL CUADERNO, ACTAS DE ACUERDO, CONVERSACIONES, ETC, SE VIENE COMPROBANDO QUE LOS AVANCES DE OBRA APENAS LOGRAN PASAR EL 1% CADA MES, COMO EN EL MES DE JULIO QUE EL AVANCE FUE DE 1.079% LAS CAUSAS DE ESTO SON HARTO CONOCIDAS Y AUNQUE SE HA SOLICITADO EN REITERADAS OCASIONES AL CONTRATISTA MAQUINARIAS, EQUIPOS Y MANO DE OBRA, EN UNA ACTITUD SIN PRECEDENTES MANTIENE UNA POSICIÓN RENUENTE A REALIZAR TRABAJOS DE DRENES, SUBDRENES, ALCANTARILLAS, MUROS, MEJORAMIENTOS, ENROCADOS Y GAVIONES QUE PODRÍAN ESTAR EJECUTÁNDOSE DESDE FEBRERO DEL 2022 EN EL TRAMO DE LA UNIÓN A HUALLANCA ESTA ACTITUD DEMUESTRA INERCIA A CUMPLIR LAS RESPONSABILIDADES QUE TODO CONTRATISTA ASUME.



EN EL SECTOR DE TINGO CHICO, RESTRICCIONES POR TEMAS DE ARQUEOLOGIA Y LIBERACIONES PRONUNCIAMIENTO DE LA VARIANTE DE PACHAS INTERFERENCIA DE LIBERACION POSTES (SECTOR KM 132 – 150+000), SE TIENE EN RESUMEN LOS ADICIONALES N 02 ENROCADOS (RETIRADO), ADICIONAL N 03 POR DMES YA PRESENTADO A LA SUPERVISION EL DIA 22.11.22 Y SE ESPERA SU TRAMITE RESPECTIVO, ADICIONAL N 04 DE TINGO CHICO, A LA ESPERA DE RESOLUCION DE APROBACION POR PARTE DE LA ENTIDAD, EN LOS DIAS SIGUIENTES (07 AL 08.12.22), ADICIONAL N 05 DE DMES YA TRAMITADO A LA SUPERVISION CON FECHA VIERNES 02, PARA REVISION Y TRAMITE, LUEGO EL ADICIONAL N 06 EN PROCESO DE PRESENTACION.

PARA VUESTRO CONOCIMIENTO AL ADMINISTRADOR DE CONTRATOS DE LA ENTIDAD, DEL CUADERNO DE OBRA ASIEN TO N° 1228 DE LA SUPERVISIÓN FECHA 22.09.2022 ASUNTO: AVANCE DE OBRA DEFICIENTE. A LA FECHA, Y PESE A LOS OFRECIMIENTOS DEL CONTRATISTA POR MEJORAR EL PORCENTAJE DE AVANCE DE LA OBRA, NO EXISTE CAMBIO ALGUNO EN LOS MEDIOS QUE DEBEN CORREGIRSE COMO SON LA MAQUINARIA, EQUIPO Y MANO DE OBRA. DICHA INACCIÓN SE MANIFESTARÁ EN LA VALORIZACIÓN DE SETIEMBRE QUE ESTAMOS SEGUROS SERÁ MENOR AL 2%.

PARA VUESTRO CONOCIMIENTO AL ADMINISTRADOR DE CONTRATOS DE LA ENTIDAD, SE VIENE REFLEJANDO EN LA OBRA EL POCO AVANCE EN LOS FRENTES DE TRABAJO EL CUAL NO REQUIERE LA PRESENCIA DE MUCHOS TRABAJADORES POR PARTE DE LA SUPERVISIÓN DE OBRA, COMO SON LOS SIGUIENTES: INGENIEROS ESPECIALISTAS, INGENIEROS ASISTENTES, ASISTENTES TÉCNICOS, CONTROLADORES, PERSONALES ADMINISTRATIVOS, PERSONALES AUXILIARES DE SERVICIO Y CONDUCTORES.

LOS TRABAJOS EJECUTADOS POR EL CONTRATISTA FUERON EVALUADOS POR LA SUPERVISIÓN DE OBRA, ASÍ MISMO SE HACE MENCIÓN QUE ESTAS HAN SIDO CONCILIADOS EN ALGUNAS PARTES POR LO CUAL DE ACUERDO A LA VERIFICACIÓN POR PARTE DE LA SUPERVISIÓN DE OBRA EL AVANCE DE OBRA CORRESPONDIENTE AL MES DE NOVIEMBRE DEL 2022 CORRESPONDIENTE A LA VALORIZACIÓN DE OBRA N° 25 TIENE UN PORCENTAJE DE 1.50 %, CON LO CUAL EL ACUMULADO ES DE 15.88 %.

EL AVANCE DE OBRA ACUMULADO CORRESPONDIENTE AL MES DE NOVIEMBRE DEL 2022 ES DE 15.88 %, DE ACUERDO AL CAO ACTUALIZADO AL SEXTO TRIMESTRE, EL MISMO QUE TIENE UN PORCENTAJE PROGRAMADO ACUMULADO DE 59.20 % CON LO CUAL EL CONTRATISTA PRESENTA UN ATRASO DE 73.18 % CON RESPECTO A LO PROGRAMADO ACUMULADO.

Auditoría Fecha De Creación:

04-01-2023

Auditoría Fecha De Edición:

09-01-2023

PANEL FOTOGRAFICO

Panel Fotográfico



Panel Fotográfico de la Bitacora de Obras

Personal Encargado:MICHAEL JESUS QUISPE
YAURI.**Nivel:**

No Aplica

**Fecha De
Fotografía:**

03-01-2023

Actividades:

PROGRESIVA: KM 109+510 AL KM 109+530

ENSAYO DE DENSIDAD DE CAMPO – CONO DE ARENA

MEJORAMIENTO DEL SUELO A NIVEL DE SUB RASANTE

ENSAYO DE DENSIDAD Y PESO ESPECÍFICO DEL SUELO CON EL MÉTODO DE
CONO Y ARENASE REALIZA EL ENSAYO DE DENSIDAD DE CAMPO (CONO DE ARENA) EN EL
RELLENO ESTRUCTURAL DEL MUROEL ENSAYO PERMITE CALCULAR IN SITU EL VALOR DE LA DENSIDAD NATURAL
DE LOS SUELOS, ESPECIALMENTE EN SUELOS SIN COHESIÓN, ARENAS Y
GRAVAS**CDescripcion** :PERSONAL UTILIZADO: 01 CAPATAZ, 01 TECNICO DE LABORATORIO, 03
PEONES, 02 VIGIAS.MAQUINARIA Y EQUIPO UTILIZADO: 01 CAMIONETA, 01 CONO DE ARENA
METÁLICO, 01 FRASCO CON ARENA, 01 SACO DE ARENA, 01 BALANZA
ELECTRÓNICA, 01 ESPÁTULA, 01 COMBA, 01 MARTILLO, 01 ESTACA DE FIERRO,
02 BROCHA 4", 01 ZARANDA METÁLICA Y HERRAMIENTAS MANUALES.**Foto1:**[Ver imagen completa](#)**Foto2:**[Ver imagen completa](#)**Foto3:**[Ver imagen completa](#)**Fecha Toma De Datos:**

04-01-2023



PERÚ

Ministerio
de Transportes
y Comunicaciones

MINISTERIO DE TRANSPORTES Y COMUNICACIONES

Panel Fotográfico de la Bitacora de Obras

Personal Encargado:

MICHAEL JESUS QUISPE
YAURI.

Nivel:

No Aplica

Fecha De Fotografía:

03-01-2023

Actividades:

PROGRESIVA: KM 109+510 AL KM 109+530

RELLENO DE MUROS

RELLENO DE MATERIAL ESTRUCTURAL POR CAPAS

RELLENO DE MATERIAL ESTRUCTURAL DE CANTERA

EL ENSAYO DE DENSIDAD DE CAMPO (CONO DE ARENA) MURO DE
CONTENCIÓN

COLOCACIÓN DE RELLENO COMPACTADO POR CAPAS CADA 0.20 M EN LADO
DERECHO DE LA VÍA, VERIFICADO POR TOPOGRAFÍA Y LABORATORIO DE
SUELOS DE SUPERVISIÓN

2

CDescripcion

PERSONAL UTILIZADO: 03 OPERADOR, 02 CONTROLADORES, 01 TECNICO DE
LABORATORIO, 01 CAPATAZ, 03 PEONES, 02 VIGÍAS.

MAQUINARIA Y EQUIPO UTILIZADO: 01 VOLQUETE, 01 RETROEXCAVADORA, 01
RODILLO BERMERO, 01 VIBRA PISÓN, 01 CONO DE ABRAMS, 01 HERRAMIENTAS
MANUALES.

Foto1:



[Ver imagen completa](#)

Foto2:



[Ver imagen completa](#)

Foto3:



[Ver imagen completa](#)

Fecha Toma De Datos:

04-01-2023



Panel Fotográfico de la Bitacora de Obras

Personal Encargado:

MICHAEL JESUS QUISPE YAURI.

Nivel:

No Aplica

Fecha De Fotografía:

03-01-2023

Actividades:

PROGRESIVA: KM 135+798

CONSTRUCCIÓN DE ALCANTARILLA – (TMC)

EXCAVACIÓN PARA CONSTRUCCIÓN DE ALCANTARIA DE TUBERÍA METÁLICA CORRUGADA (TMC)

SE VERIFICA EL COLOCADO DE CONCRETO DE F'C=175 KG/CM2 EN LAS ALCANTARILLAS

ALC. TMC Ø 36", SE PROCEDIO CON LA COLOCACIÓN DE CONCRETO F'C.175 KG/CM2, EN EL CABEZAL CON ALAS DE SALIDA

3

CDescripcion :

PERSONAL UTILIZADO: 01 OPERADOR, 02 CONTROLADORES, 01 CAPATAZ, 01 OPERARIOS, 02 OFICIALES, 03 PEONES, 02 VIGÍAS.

MAQUINARIA Y EQUIPO UTILIZADO: 01 EXCAVADORA, 02 MIXER, 01 VIBRADOR DE CONCRETO, 02 CAMIONETAS 4X4, 01 HERRAMIENTAS MANUALES

Foto1:



[Ver imagen completa](#)

Foto2:



[Ver imagen completa](#)

Foto3:



[Ver imagen completa](#)

Fecha Toma De Datos:

04-01-2023



Panel Fotográfico de la Bitacora de Obras

Personal Encargado:

MICHAEL JESUS QUISPE YAURI.

Nivel:

No Aplica

Fecha De Fotografía:

03-01-2023

Actividades:

PROGRESIVA: KM 108+265 AL KM 109+197

CUNETAS

CONSTRUCCIÓN DE CUNETAS

LAS CUNETAS SON ZANJAS LONGITUDINALES UBICADA A UN LADO DE LA CARRETERA O, EN SU DEFECTO, A UN SOLO LADO, REVESTIDAS, CON EL OBJETO DE CAPTAR, CONDUCIR, Y EVACUAR EN FORMA ADECUADA LOS FLUJOS DE AGUA SUPERFICIAL

CDescripcion :

PERSONAL UTILIZADO: 04 OPERADORES, 01 CONTROLADORES, 01 CAPATAZ, 04 OFICIALES, 12 PEONES, 02 VIGÍAS

MAQUINARIA Y EQUIPO UTILIZADO: 01 RETRO EXCAVADORA, 02 MIXER, 02 VOLQUETES, 01 HERRAMIENTAS MANUALES

Foto1:



[Ver imagen completa](#)

Foto2:



[Ver imagen completa](#)

Foto3:



[Ver imagen completa](#)

Fecha Toma De Datos:

04-01-2023

4



Fotos: