




## BITACORA ELECTRÓNICA DE OBRA

### REGISTRO DE LA BITACORA Y FOTO DEL CUADERNO DE OBRA


Confirma Bitacora:	Nro Informe:	Fecha Informe:	Nombre De La Obra:	Personal Encargado:
Si	N <sup>o</sup> 025- PVN - MJQ Y - 2023	26 - 01 - 2023	Corredor Vial: Huánuco - La Unión-Huallanca, Dv. Antamina/Emp. PE-3N (Tingo Chico) - Nuevas Flores - Llata - Antamina, Tramo III	MICHAEL JESUS QUISPE YAURI.

**Foto Bitacora:**




[Ver imagen completa](#)

**Foto Bitacora 2:**




[Ver imagen completa](#)

**Foto Bitacora 3:**




[Ver imagen completa](#)

**Foto Bitacora 4:**



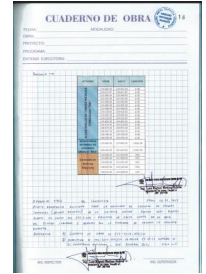
[Ver imagen completa](#)

**Foto Bitacora 5:**



[Ver imagen completa](#)

**Foto Bitacora 6:**



[Ver imagen completa](#)

**PERÚ**Ministerio  
de Transportes  
y Comunicaciones**MINISTERIO DE TRANSPORTES Y COMUNICACIONES****Asunto:**

OBRA: MEJORAMIENTO, CONSERVACIÓN POR NIVELES DE SERVICIO Y OPERACIÓN DEL CORREDOR VIAL: HUÁNUCO – LA UNIÓN – HUALLANCA – DV. ANTAMINA/ EMP. PE-3N (TINGO CHICO) – NUEVAS FLORES – LLATA – ANTAMINA, TRAMO III.

(TINGO CHICO - LA UNIÓN - HUALLANCA) TRAMO III DEL KM 102+819 AL KM 150+421  
LONG: 47.602 KM

ENTIDAD: PROVÍAS NACIONAL / SUBDIRECCIÓN DE OBRAS DE CARRETERAS

FINANCIAMIENTO: RECURSOS ORDINARIOS Y PRESTAMO INTERNACIONAL (BID)

OBRA N° 127-2018-MTC/20.2 CON LA EMPRESA CONTRATISTA CR20-(CHINA RAILWAY 20 BUREAU GROUP CORPORATION) PARA LA EJECUCIÓN DE LA OBRA "MEJORAMIENTO, CONSERVACIÓN POR NIVELES DE SERVICIO Y OPERACIÓN DE CORREDOR VIAL HUÁNUCO-LA UNIÓN-HUALLANCA-DV. ANTAMINA/EMP. PE-3N (TINGO CHICO)-NUEVAS FLORES-LLATA-ANTAMINA", TRAMO III: INICIA (TINGO CHICO - LA UNIÓN) KM 102+819 Y CULMINA EN (HUALLANCA) KM 150+421.

EMPRESA CONTRATISTA: CHINA RAILWAY 20 BUREAU GROUP CORPORATIÓN,  
CONTRATO DEL CONTRATISTA CR20: N° 127-2018-MTC/20

SUPERVISIÓN DE OBRA: CONSORCIO SUPERVISOR LOUIS BERGER-HOB, CONTRATO DE SUPERVISIÓN DE OBRA: N° 144-2018-MTC/20.2

PRESUPUESTO CONSORCIO SUPERVISOR OI-3: S/ 123 625 905.13 (INC. IGTV)

PRESUPUESTO OFERTADO DE LA OBRA TOTAL: S/ 1 241 495 685.46 (INC. IGTV)

PRESUPUESTO INICIAL DE OBRA ES OI-3: S/ 341 566 235.85 (INC. IGTV)

PRESUPUESTO ACTUAL DE EJECUCIÓN OBRA OI-3: S/ 344 313,944.61 (INC. IGTV)

FECHA DE ENTREGA DE TERRENO: 27/11/2020

FECHA DE INICIO DE OBRA: 28/11/2020

PLAZO DE EJECUCIÓN DE LA OBRA: 660 DIAS

FECHA DE TERMINO DE OBRA CONTRACTUAL: 18/09/2022

FECHA DE TERMINO DE OBRA VIGENTE: 02/03/2023

**Conclusiones:**

I. (TINGO CHICO-LA UNIÓN-HUALLANCA) TRAMO III DEL KM 102+819 AL KM 150+421:  
LONG: 47.602 KM

1. DEL CUADERNO DE OBRA DEL TOMO N° 11:

ASIENTO N° 1448 DEL CONTRATISTA FECHA 10.01.2023 ASUNTO: REITERACIÓN DE DISPOSICIÓN DE PUENTE KM 132+114. REFERENCIA: A) CARTA N° 020-23-LMMQ/RCR20-T3, B) CARTA N° 913-22-LMMQ/RCR20-T3 DEL 04.11.2023, C) CARTA N° 507-22-LMMQ/RCR20-T3 DEL 12.07.2022.

ASIENTO N° 1449 DEL SUPERVISOR FECHA 10.01.2023 EN VÍAS DE REGULARIZACIÓN, SE HACE PRESENTE AL CONTRATISTA QUE LA ENTIDAD MEDIANTE OFICIO N° 2448-2022-MTC/20.9, COMUNICA LA ACEPTACIÓN DEL CAMBIO DEL JEFE DE SUPERVISIÓN COMO PARTE DEL PERSONAL CLAVE DEL TRAMO III DEL PROYECTO, ING. OSCAR ABEL SALCEDO CAMPOS, EN REEMPLAZO DE DEL RENUNCIANTE ING. FELIX BENJAMÍN ADRIANZEN HUAMÁN.

ASIENTO N° 1450 DEL SUPERVISOR FECHA 10.01.2023 EN CUANTO SE REFIERE A LA ADVERTENCIA ANTICIPADA MOTIVO DEL ASIENTO N° 1447, DEBEMOS INDICAR QUE LA SUPERVISIÓN A TOMADO DEBIDA NOTA; PRECISANDO QUE EL CONTRATISTA DEBE MONITOREAR, LOS EFECTOS DEL CONFLICTO SOCIAL QUE ES DE DOMINIO PÚBLICO, EN LO RELACIONADO AL TRANSPORTE, DE TAL MANERA DE TOMAR LAS PROVIDENCIAS QUE EL CASO AMERITE, MINIMIZANDO LOS RIESGOS DE UN DESABASTECIMIENTO DE COMBUSTIBLE Y OTROS.

ASIENTO N° 1451 DEL SUPERVISOR FECHA 12.01.2023 EN REFERENCIA AL TEXTO DEL ASIENTO N° 1448, RELACIONADO CON LA DISPOSICIÓN DE LOS ELEMENTOS DEL PUENTE UBICADO EN LA PROGRESIVA KM 132+114, SE HACE PRESENTE AL CONTRATISTA QUE EL SUPERVISOR HA REITERADO A LA ENTIDAD, MEDIANTE CARTA N° 2510020-01.3-CJS-23-013, A FIN DE QUE COMUNIQUE A QUIEN DEBERÁ ENTREGARSE LOS REFERIDOS ELEMENTOS METÁLICOS.

ASIENTO N° 1452 DEL SUPERVISOR FECHA 16.01.2023 ASUNTO: PRESENTACIÓN DE NUEVO CALENDARIO DE EJECUCIÓN DE OBRA QUE CONTEMPLA LA ACELERACIÓN DE LOS TRABAJOS.

2. PRORROGA AMPLIACIÓN DE PLAZO - (AMPLIACIONES DE PLAZO)

PRÓRROGA AMPLIACIÓN DE PLAZO N° 01: 195 DÍAS (IMPROCEDENTE)  
PRÓRROGA AMPLIACIÓN DE PLAZO N° 02: 79 DÍAS (PROCEDENTE)  
PRÓRROGA AMPLIACIÓN DE PLAZO N° 03: 02 DÍAS (IMPROCEDENTE)  
PRÓRROGA AMPLIACIÓN DE PLAZO N° 04: 01 DÍAS (PROCEDENTE)  
PRÓRROGA AMPLIACIÓN DE PLAZO N° 05: 01 DÍAS (IMPROCEDENTE)  
PRÓRROGA AMPLIACIÓN DE PLAZO N° 06: 01 DÍAS (PROCEDENTE)  
PRÓRROGA AMPLIACIÓN DE PLAZO N° 07: 01 DÍAS (IMPROCEDENTE)  
PRÓRROGA AMPLIACIÓN DE PLAZO N° 08: 28 DÍAS (PROCEDENTE)

3. EVENTOS COMPENSABLES

EVENTO COMPENSABLE N°01.- MEDIANTE CARTA N° 660-21-LMMQ/RCR20-T3  
EVENTO COMPENSABLE N°02.- MEDIANTE CARTA N° 313-22-LMMQ/RCR20-T3  
EVENTO COMPENSABLE N°03.- MEDIANTE CARTA N° 387-22-LMMQ/RCR20-T3  
EVENTO COMPENSABLE N°04.- MEDIANTE CARTA N° 548-22-LMMQ/RCR20-T3

4. PRESUPUESTO ADICIONAL DE OBRA (PAO) - (ADICIONALES DE OBRA)

ADICIONAL N°01/DEDUCTIVO VINCULANTE  
N°01.- MEDIANTE CARTA N° 155-22-LMMQ/RCR20-T3.  
ADICIONAL N°02.- MEDIANTE CITE:CR20-GC-SP-2022/587  
ADICIONAL N°03.- MEDIANTE CITE:CR20-GC-SP-2022/322  
ADICIONAL N°04.- MEDIANTE CITE:CR20-GC-SP-2022/386

5. MAYORES CANTIDADES - (MAYORES METRADOS)



PERÚ

Ministerio  
de Transportes  
y Comunicaciones

MINISTERIO DE TRANSPORTES Y COMUNICACIONES

MAYORES METRADOS N° 01.- EN CONCORDANCIA A LA DIRECTIVA N° 002-2021-MTC/20, MEDIANTE CARTA N° 2510020-OI.3-CJS-22-263.  
MAYORES METRADOS N° 02.- EN CONCORDANCIA A LA DIRECTIVA N° 002-2021-MTC/20, MEDIANTE CARTA N° 2510020-OI.3-CJS-22-751.  
MAYORES METRADOS N° 03.- EN CONCORDANCIA A LA DIRECTIVA N° 002-2021-MTC/20, MEDIANTE CARTA N° 2510020-OI.3-CJS-22-887.  
MAYORES METRADOS N° 04.- EN CONCORDANCIA A LA DIRECTIVA N° 002-2021-MTC/20, MEDIANTE CARTA N° 2510020-OI.3-CJS-22-981.  
MAYORES METRADOS N° 05.- EN CONCORDANCIA A LA DIRECTIVA N° 002-2021-MTC/20, MEDIANTE CARTA N° 2510020-OI.3-CJS-22-1079.  
MAYORES METRADOS N° 06.- EN CONCORDANCIA A LA DIRECTIVA N° 002-2021-MTC/20, MEDIANTE CARTA N° 2510020-OI.3-CGS-23-014.

## 6. DEDUCTIVOS

A LA FECHA NO HAY DEDUCTIVOS VINCULANTES APROBADOS.

## 7. PLAN DE MANEJO SOCIO AMBIENTAL

SE VIENE REALIZANDO LA CONFORMACIÓN DEL MATERIAL EXCEDENTE, PRODUCTO DE LOS CORTES DE TALUD.

ELABORACIÓN DE INFORMES PARA EL CONTROL INTERNO DE LA SUPERVISIÓN

## 8. MANTENIMIENTO VIAL

RIEGO DE LA VIA: DEL KM 103+819 AL KM 133+000 (DE ACUERDO AL CLIMA)

MANTENIMIENTO DE LA VIA: KM 103+000 AL KM 133+000

## 9. RECURSOS OFERTADOS CONTRATISTA CR20 Y SUPERVISIÓN DE OBRA

EMPRESA CONTRATISTA CR20:

13 PROFESIONALES ESPECIALISTAS Y 01 RESIDENTE DE OBRA

MAQUINARIA Y EQUIPO EN OBRA DE LA EMPRESA CONTRATISTA CR20:

68 UNIDADES DE LAS 250 UNIDADES DE EQUIPO MINIMO.

CONSORCIO SUPERVISIÓN DE OBRA:

17 PROFESIONALES ESPECIALISTAS, 01 JEFE DE SUPERVISIÓN

VEHÍCULOS SUPERVISIÓN DE OBRA:

07 CAMIONETAS Y 02 TIPO MINIVAN, TOTAL 09 UNIDADES EN OBRA

## 10. PACRI (PLANES DE COMPENSACIÓN Y REASENTAMIENTO INVOLUNTARIO)

COORDINACIÓN CON EL ÁREA DE TOPOGRAFÍA DE LA SUPERVISIÓN, SOBRE LOS PLANOS QUE DEBE ENTREGAR EL ÁREA DE TOPOGRAFÍA DE LA EMPRESA EJECUTORA SOBRE EL NUEVO TRAZO EN LA CIUDAD DE RIPÁN PARA SU REVISIÓN Y PODER COORDINAR UNA REUNIÓN CON LA DIRECTORA DEL INSTITUTO SUPERIOR PEDAGÓGICO DE RIPÁN AFECTADO POR LA OBRA.

## 11. ARQUEOLOGIA

SE VIENE VERIFICANDO LAS ACTIVIDADES DE EXCAVACIÓN, CORTES DE TALUD, CONSTRUCCIÓN DE MUROS, ALCANTARILLAS, PUENTES, DEFENSAS RIBEREÑAS, ENROCADOS, TÚNELES, NO SE EVIDENCIO RESTOS ARQUEOLÓGICOS.

## 12. INCIDENTES Y ACCIDENTES EN LA OBRA



PERÚ

Ministerio  
de Transportes  
y Comunicaciones

MINISTERIO DE TRANSPORTES Y COMUNICACIONES

EN ESTAS FECHA NO SE HA PRESENTADO INCIDENTES NI ACCIDENTES RELEVANTES.

### 13. OTROS

#### TUNEL HUACTAHUARU

REGADO DE SECCIÓN EN EL FRENTE.

EVACUACIÓN DE MATERIAL DE VOLADURA CON CARGADOR FRONTAL Y VOLQUETES.

EVALUACIÓN GEOLÓGICA DEL FRENTE.

TOPOGRAFÍA EN EL FRENTE.

PERFILADO DE SECCIÓN CON PICOTÓN EN EL FRENTE DEL TÚNEL.

DESATADO MANUAL DE ROCAS.

PREPARACIÓN DE SHOTCRETE F'C = 280 KG/CM<sup>2</sup>.

LANZADO DE 06 M<sup>3</sup> DE SHOTCRETE PREVENTIVO F'C = 280 KG/CM<sup>2</sup>.

LANZADO DE SHOTCRETE CON FIBRA EN SECTOR DE CIMBRAS ENTRE CIMBRAS N°11 Y N°12.

CARGUÍO DE FRENTE PARA VOLADURA PROGRAMADA (SE REALIZARON 2 VOLADURAS DEBIDO AL PLAN DE TRABAJO DEL CONTRATISTA EN LA ZONA CRÍTICA).

VENTILACIÓN POST-VOLADURA.

PERFORACIÓN PARA VOLADURA EN EL FRENTE.

CARGUÍO DE FRENTE PARA VOLADURA PROGRAMADA (SE REALIZARON 2 VOLADURAS DEBIDO AL PLAN DE TRABAJO DEL CONTRATISTA EN LA ZONA CRÍTICA, TURNO NOCHE).

PERFORACIÓN DEL FRENTE PARA VOLADURA CON 6 JACK LEG'S.

#### TOPOGRAFIA

VERIFICACIÓN EXCAVACIÓN PARA MEJORAMIENTO DE MATERIAL EXCEDENTE.

CONTROL DE NIVELES PARA VACIADO DE ZAPATA, MURO (PAÑO 9, 13 Y 15) KM 146+985 AL KM 147+060.75.

CONTROL DE NIVELES DE CAMA DE ARENA PARA COLOCACIÓN TMC, ALC KM 132+392.

CONTROL DE DIMENSIONES Y ESPESORES DE PAÑOS COMPLEMENTARIOS DE CUNETAS TRIANGULARES, L/I KM 108+265 AL KM 108+390.

CONTROL DE DIMENSIONES Y ESPESORES DE PAÑOS INICIALES DE CUNETAS TRIANGULARES, L/I KM 108+640 AL KM 108+685.

#### ESTRUCTURAS Y OBRAS DE ARTE

EN EL MURO DE C.A. DEL KM. 146+985.00 - KM. 147+060.75 SE HA VACIADO ZAPATA 3, 5 Y 11

EN LA TMC Ø36" DEL KM. 134+803.00 SE HA REALIZADO EL ARMADO DE TMC (SALIDA)

EN EL MURO C.A. DEL KM. 146+985.00 - KM. 147+060.75 SE LIBERÓ LA ZAPATA PAÑOS 1,3 Y 5

#### SUELOS Y PAVIMENTOS

SEGUIMIENTO EN LAS ACTIVIDADES DE COLOCACIÓN MAC EN PISTA, SECTOR KM



PERÚ

Ministerio  
de Transportes  
y Comunicaciones

MINISTERIO DE TRANSPORTES Y COMUNICACIONES

106+610 - KM 106+975 CARRIL DERECHO.

LA LONGITUD TOTAL DE COLOCACIÓN MAC FUE 365 M, CARRIL DERECHO.

SE FABRICÓ 180 M3 DE MAC PARA SU COLOCACIÓN PISTA.

LA TEMPERATURA DE LLEGADA EN PISTA FUE 150 °C. POR LO TANTO, LA TEMPERATURA REGISTRADA CUMPLE CON LOS PARÁMETROS INDICADOS EN LA CARTA DE VISCOSIDAD DEL PEN.

SEGUIMIENTO EN LAS ACTIVIDADES DE COLOCACIÓN MAC EN PISTA, SECTOR KM 108+080 - KM 108+160 CARRIL DERECHO.

LA LONGITUD TOTAL DE COLOCACIÓN MAC FUE 80 M, CARRIL DERECHO.

SE FABRICÓ 60 M3 DE MAC PARA SU COLOCACIÓN PISTA.

LA TEMPERATURA DE LLEGADA EN PISTA FUE SUPERIOR A 150 °C. POR LO TANTO, LA TEMPERATURA REGISTRADA CUMPLE CON LOS PARÁMETROS INDICADOS EN LA CARTA DE VISCOSIDAD DEL PEN.

ESPECIALISTA DE SEGURIDAD EN OBRA

EL ÁREA DE SEGURIDAD DE LA SUPERVISIÓN DE OBRA VIENE REALIZANDO, LA INSPECCIÓN EN LOS FRENTES DE TRABAJO A FIN DE MINIMIZAR LOS ACCIDENTES E INCIDENTES EN LA OBRA.

**Recomendaciones:****13. RECOMENDACIONES:**

SITIO ARQUEOLÓGICO SUPAYPUNKU KM. 110+380 AL KM. 110+820 (440 ML). EN ESTE SECTOR, LA DIRECCIÓN DE DERECHO VÍA DE PROVIAS NACIONAL, VIENE GESTIONANDO LA AUTORIZACIÓN DEL DESARROLLO DEL PROYECTO DE EVALUACIÓN ARQUEOLÓGICA (PEA), ASÍ COMO TAMBIÉN, DEL PROYECTO DE RESCATE A CARGO DEL MINISTERIO DE CULTURA PARA LIBERACIÓN DEL TERRENO E INICIAR CON LAS ACTIVIDADES PREVISTAS EN EL EXPEDIENTE TÉCNICO, SIN EMBARGO, LA DIRECCIÓN DE DERECHO DE VÍA, HABÍA PREVISTO DAR INICIO A ESTA LABOR DEL (PEA) ENTRE LOS MESES DE DICIEMBRE-21 A ENERO-22, A LA FECHA, NO HAN DADO INICIO A ESTA ACTIVIDAD A CARGO DEL MINISTERIO DE CULTURA, POR LO TANTO, DICHA PROGRESIVA DEL KM. 110+380 AL KM. 110+820 AÚN NO ESTÁ LIBERADA.

ZONA ARQUEOLÓGICA MONUMENTAL (HUÁNUCO PAMPA) ENTRE LAS PROGRESIVAS KM. 136+460 HASTA EL KM. 137+040 (580 ML). EN ESTE SECTOR, LA DIRECCIÓN DE DERECHO DE VÍA DE PROVIAS NACIONAL, VIENE GESTIONANDO TAMBIÉN, EL PROYECTO DE EVALUACIÓN ARQUEOLÓGICA (PEA) CON EL PROPÓSITO DE EFECTUAR LAS EXCAVACIONES ARQUEOLÓGICAS DENTRO DE LOS HITOS DE LA POLIGONAL, INTERCEPTANDO EL ÁREA DE CONSTRUCCIÓN DE LA CARRETERA SEGÚN LAS SECCIONES TRANSVERSALES; EN ESE SENTIDO, PARA ESTE CASO, SOLAMENTE ES NECESARIO QUE SE HAGA EL PEA Y DE SER EL CASO, SEA LIBERADO PARA LA CONTINUACIÓN DE NUESTRAS ACTIVIDADES CONTRACTUALES; NO ES NECESARIO HACER UN PARA (PROYECTO DE RESCATE).

EL CAMINO INCA: HUANUCOPAMPA- CASMA KM 138+900 AL KM 139+420 (520 ML) (CAMINO INCA QUE SE VISUALIZA EN EL SIGDA) ASOCIADA A ESTRUCTURAS FUNERARIAS. PARA ESTE CASO, SE HA VERIFICADO UN CAMINO INCA CON ESTRUCTURAS FUNERARIAS QUE DE SER CIERTO, TENDRÍAMOS QUE HACER UN PEA Y UN PROYECTO DE RESCATE; EN ESE SENTIDO, LA SUPERVISIÓN EN CONJUNTO CON EL CONTRATISTA, ESTAMOS EVALUANDO LA POSIBILIDAD DE PLANTEAR UNA ADECUACIÓN DEL TRAZO HACIA EL LADO OPUESTO (LADO DERECHO) EN LA CUAL ESTÁ SIENDO EVALUADO POR NUESTRO ESPECIALISTA EN GEOLOGÍA Y ESPECIALISTA EN HIDROLOGÍA TODA VEZ, QUE EL LADO DERECHO, SE ENCUENTRA EL RIO VIZCARRA; ESTA ES UNA SOLUCIÓN BASTANTE PRÁCTICA EN LA CUAL, LA ESTAMOS EVALUANDO QUE PODRÍA GENERAR UNA PRESTACIÓN DE ADICIONAL DE OBRA EN CUANTO UNA ESTRUCTURA DE MURO DE CONTENCIÓN O DE UN SISTEMA DE GAVIONES.

SE OBSERVÓ EN CAMPO E INFORMA AL ADMINISTRADOR DE CONTRATOS DE LA ENTIDAD, CON CARTA N° 2510020-OI.3-CJS-22-413 DE FECHA 13.MAY.2022, LA SUPERVISIÓN DE OBRA NOTIFICA A LA EMPRESA CONTRATISTA CR20 QUE LA LONGITUD LIBERADO DEL TRAMO III SON DE 34+816 KM, INICIANDO DESDE EL CENTRO POBLADO TINGO CHICO KM 102+819 A HUALLANCA KM 150+421, DONDE EL CONTRATISTA CR20, EXISTEN SECTORES LIBERADOS DONDE NO SE ESTÁ REALIZANDO NINGUNA ACTIVIDAD Y TAMPOCO ESTÁ INTERVINIENDO A LA FECHA LOS TRABAJOS DE LIMPIEZA DE DERRUMBES, CORTES DE TALUD, CARGUÍO DE ROCAS, RELLENOS DE MUROS, RELLENO DE ALCANTARILLAS, RELLENO DE PUENTES, ESTO SE DEBE A LAS SIGUIENTES CAUSAS COMO, LA FALTA DE DIRECCIÓN TÉCNICA DEL RESIDENTE DE OBRA Y ESPECIALISTAS, FALTA DE EQUIPOS, MAQUINARIAS, RECURSOS Y MANO DE OBRA CALIFICADA Y NO CALIFICADA.

SE OBSERVÓ EN CAMPO E INFORMA AL ADMINISTRADOR DE CONTRATOS DE LA ENTIDAD, DEL ASIENTO N° 1156 DE LA SUPERVISIÓN FECHA 15.08.2022 ASUNTO: AVANCE DE OBRA DEJAMOS CONSTANCIA QUE, A PESAR DE REUNIONES, CARTAS, ASIENOS DEL CUADERNO, ACTAS DE ACUERDO, CONVERSACIONES, ETC, SE VIENE COMPROBANDO QUE LOS AVANCES DE OBRA APENAS LOGRAN PASAR EL 1% CADA MES, COMO EN EL MES DE JULIO QUE EL AVANCE FUE DE 1.079% LAS CAUSAS DE ESTO SON HARTO CONOCIDAS Y AUNQUE SE HA SOLICITADO EN REITERADAS OCASIONES AL CONTRATISTA MAQUINARIAS, EQUIPOS Y MANO DE OBRA, EN UNA ACTITUD SIN PRECEDENTES MANTIENE UNA POSICIÓN RENUENTE A REALIZAR TRABAJOS DE DRENES, SUBDRENES, ALCANTARILLAS, MUROS, MEJORAMIENTOS, ENROCADOS Y GAVIONES QUE PODRÍAN ESTAR EJECUTÁNDOSE DESDE FEBRERO DEL 2022 EN EL TRAMO DE LA UNIÓN A HUALLANCA ESTA ACTITUD DEMUESTRA INERCIA A CUMPLIR LAS RESPONSABILIDADES QUE TODO CONTRATISTA ASUME.



EN EL SECTOR DE TINGO CHICO, RESTRICCIONES POR TEMAS DE ARQUEOLOGIA Y LIBERACIONES PRONUNCIAMIENTO DE LA VARIANTE DE PACHAS INTERFERENCIA DE LIBERACION POSTES (SECTOR KM 132 – 150+000), SE TIENE EN RESUMEN LOS ADICIONALES N 02 ENROCADOS (RETIRADO), ADICIONAL N 03 POR DMES YA PRESENTADO A LA SUPERVISION EL DIA 22.11.22 Y SE ESPERA SU TRAMITE RESPECTIVO, ADICIONAL N 04 DE TINGO CHICO, A LA ESPERA DE RESOLUCION DE APROBACION POR PARTE DE LA ENTIDAD, EN LOS DIAS SIGUIENTES (07 AL 08.12.22), ADICIONAL N 05 DE DMES YA TRAMITADO A LA SUPERVISION CON FECHA VIERNES 02, PARA REVISION Y TRAMITE, LUEGO EL ADICIONAL N 06 EN PROCESO DE PRESENTACION.

PARA VUESTRO CONOCIMIENTO AL ADMINISTRADOR DE CONTRATOS DE LA ENTIDAD, DEL CUADERNO DE OBRA ASIEN TO N° 1228 DE LA SUPERVISIÓN FECHA 22.09.2022 ASUNTO: AVANCE DE OBRA DEFICIENTE. A LA FECHA, Y PESE A LOS OFRECIMIENTOS DEL CONTRATISTA POR MEJORAR EL PORCENTAJE DE AVANCE DE LA OBRA, NO EXISTE CAMBIO ALGUNO EN LOS MEDIOS QUE DEBEN CORREGIRSE COMO SON LA MAQUINARIA, EQUIPO Y MANO DE OBRA. DICHA INACCIÓN SE MANIFESTARÁ EN LA VALORIZACIÓN DE SETIEMBRE QUE ESTAMOS SEGUROS SERÁ MENOR AL 2%.

PARA VUESTRO CONOCIMIENTO AL ADMINISTRADOR DE CONTRATOS DE LA ENTIDAD, SE VIENE REFLEJANDO EN LA OBRA EL POCO AVANCE EN LOS FRENTE S DE TRABAJO EL CUAL NO REQUIERE LA PRESENCIA DE MUCHOS TRABAJADORES POR PARTE DE LA SUPERVISIÓN DE OBRA, COMO SON LOS SIGUIENTES: INGENIEROS ESPECIALISTAS, INGENIEROS ASISTENTES, ASISTENTES TÉCNICOS, CONTROLADORES, PERSONALES ADMINISTRATIVOS, PERSONALES AUXILIARES DE SERVICIO Y CONDUCTORES.

LOS TRABAJOS EJECUTADOS POR EL CONTRATISTA FUERON EVALUADOS POR LA SUPERVISIÓN DE OBRA, ASÍ MISMO SE HACE MENCIÓN QUE ESTAS HAN SIDO CONCILIADOS EN ALGUNAS PARTES POR LO CUAL DE ACUERDO A LA VERIFICACIÓN POR PARTE DE LA SUPERVISIÓN DE OBRA EL AVANCE DE OBRA CORRESPONDIENTE AL MES DE DICIEMBRE DEL 2022 CORRESPONDIENTE A LA VALORIZACIÓN N° 26 TIENE UN PORCENTAJE DE 1.10%, CON LO CUAL EL ACUMULADO ES DE 17.31%.

EL AVANCE DE OBRA ACUMULADO CORRESPONDIENTE AL MES DE DICIEMBRE DEL 2022 ES DE 17.31%, DE ACUERDO AL CAO ACTUALIZADO AL SEXTO TRIMESTRE POR APROBACIÓN DE LA PRÓRROGA DE PLAZO N° 08, EL MISMO QUE TIENE UN PORCENTAJE PROGRAMADO ACUMULADO DE 42.08% CON LO CUAL MISMO PARA ESTE MES EL CONTRATISTA PRESENTA UN ATRASO DE 58.87% CON RESPECTO A LO PROGRAMADO.

**Auditoría Fecha De Creación:**

26-01-2023

**Auditoría Fecha De Edición:**

30-01-2023

## PANEL FOTOGRAFICO

### Panel Fotográfico





Panel Fotográfico de la Bitacora de Obras

**Personal Encargado:**

MICHAEL JESUS QUISPE YAURI.

**Nivel:**

No Aplica

**Fecha De Fotografía:**

26-01-2023

**Actividades:**

PROGRESIVA: KM 123+990

ENSAYO DE DENSIDAD DE CAMPO – CONO DE ARENA

MEJORAMIENTO DEL SUELO A NIVEL DE SUB RASANTE

ENSAYO DE DENSIDAD Y PESO ESPECÍFICO DEL SUELO CON EL MÉTODO DE CONO Y ARENA

SE REALIZA EL ENSAYO DE DENSIDAD DE CAMPO (CONO DE ARENA) EN EL RELLENO ESTRUCTURAL DEL MURO

EL ENSAYO PERMITE CALCULAR IN SITU EL VALOR DE LA DENSIDAD NATURAL DE LOS SUELOS, ESPECIALMENTE EN SUELOS SIN COHESIÓN, ARENAS Y GRAVAS

1

**CDescripcion :**

PERSONAL UTILIZADO: 01 CAPATAZ, 01 TECNICO DE LABORATORIO, 03 PEONES, 02 VIGIAS.

MAQUINARIA Y EQUIPO UTILIZADO: 01 CAMIONETA, 01 CONO DE ARENA METÁLICO, 01 FRASCO CON ARENA, 01 SACO DE ARENA, 01 BALANZA ELECTRÓNICA, 01 ESPÁTULA, 01 COMBA, 01 MARTILLO, 01 ESTACA DE FIERRO, 02 BROCHA 4", 01 ZARANDA METÁLICA Y HERRAMIENTAS MANUALES.

**Foto1:**



[Ver imagen completa](#)

**Foto2:**



[Ver imagen completa](#)

**Foto3:**



[Ver imagen completa](#)

**Fecha Toma De Datos:**

26-01-2023



Panel Fotográfico de la Bitacora de Obras

**Personal Encargado:**

MICHAEL JESUS QUISPE YAURI.

**Nivel:**

No Aplica

**Fecha De Fotografía:**

26-01-2023

**Actividades:**

PROGRESIVA: KM 107+600

400 PAVIMENTOS

400.B PAVIMENTOS FLEXIBLES

423.A PAVIMENTO DE CONCRETO ASFÁLTICO EN CALIENTE

ASFALTO EN CALIENTE

INSPECCIÓN EN PAVIMENTOS

SE VERIFICO LA TEMPERATURA DE LAS MEZCLAS ASFÁLTICAS (ASFALTO EN CALIENTE) EN LA PLANTA KM 103+200

SE VERIFICA LA COLOCACIÓN DE LAS MEZCLAS ASFÁLTICAS (ASFALTO EN CALIENTE) Y TEMPERATURA EN PISTA

**CDescripcion :**

PERSONAL UTILIZADO: 03 OPERADORES, 01 ING. DE PRODUCCIÓN, 01 ING. DE SEGURIDAD, 01 CAPATAZ, 02 CONTROLADORES, 08 PEONES, 02 VIGIAS.

MAQUINARIA Y EQUIPO UTILIZADO DEL TREN DE ASFALTO: 01 ESPARCIDORA DE ASFALTO, 01 RODILLO TÁNDEM DOBLE ROLA, 01 RODILLO NEUMATICO, 01 HERRAMIENTAS MANUALES.

**Foto1:**



[Ver imagen completa](#)

**Foto2:**



[Ver imagen completa](#)

**Foto3:**



[Ver imagen completa](#)

**Fecha Toma De Datos:**

26-01-2023

2



PERÚ

Ministerio  
de Transportes  
y Comunicaciones

MINISTERIO DE TRANSPORTES Y COMUNICACIONES

## Panel Fotográfico de la Bitacora de Obras

### Personal Encargado:

MICHAEL JESUS QUISPE YAURI.

### Nivel:

No Aplica

### Fecha De Fotografía:

26-01-2023

### Actividades:

PROGRESIVA: KM 105+280, KM 136+245

MEJORAMIENTO DE SUELOS

MEJORAMIENTO DE SUELO A NIVEL DE BASE GRANULAR

EVALUACIÓN EN SECTORES DE MEJORAMIENTO DE SUELOS A NIVEL DE SUBRASANTE EN SECTORES INTERVENIDOS

### CDescripcion :

3

PERSONAL UTILIZADO: 01 CAPATAZ, 07 OPERADORES, 02 CONTROLADRES, 06 PEONES, 02 VIGIAS.

MAQUINARIA Y EQUIPO UTILIZADO: 01 CAMIONETA, 01 MOTONIVELADORA, 01 RODILLO VIBRADOR, 02 VOLQUETES, 01 EXCAVADORA, 01 CISTERNA DE AGUA, 01 EXCAVADORA SOBRE RUEDAS, 01 HERRAMIENTAS MANUALES.

### Foto1:



[Ver imagen completa](#)

### Foto2:



[Ver imagen completa](#)

### Foto3:



[Ver imagen completa](#)

### Fecha Toma De Datos:

26-01-2023



PERÚ

Ministerio de Transportes y Comunicaciones

MINISTERIO DE TRANSPORTES Y COMUNICACIONES

### Panel Fotográfico de la Bitacora de Obras

**Personal Encargado:**

MICHAEL JESUS QUISPE YAURI.

**Nivel:**

No Aplica

**Fecha De Fotografía:**

26-01-2023

**Actividades:**

PROGRESIVA: KM 111+320, KM 117+320, KM 117+250

CORTE DE TALUD

200. MOVIMIENTO DE TIERRAS

201. B DESBROCE Y LIMPIEZA EN ZONAS NO BOSCOSAS

202.A EXCAVACIÓN EN ROCA FIJA

202.B EXCAVACIÓN EN ROCA SUELTA

202.C EXCAVACIÓN EN MATERIAL SUELTO

203.A REMOCIÓN DE DERRUMBES

4

**CDescripcion :**

PERSONAL UTILIZADO: 09 OPERADORES, 01 CAPATAZ, 02 PEONES, 02 CONTROLADORES, 02 VIGÍAS

MAQUINARIA Y EQUIPO UTILIZADO: 03 EXCAVADORAS, 06 VOLQUETES, 01 HERRAMIENTAS MANUALES.

**Foto1:**



[Ver imagen completa](#)

**Foto2:**



[Ver imagen completa](#)

**Foto3:**



[Ver imagen completa](#)

**Fecha Toma De Datos:**

26-01-2023



Panel Fotográfico de la Bitacora de Obras

**Personal Encargado:**

MICHAEL JESUS QUISPE YAURI.

**Nivel:**

No Aplica

**Fecha De Fotografía:**

26-01-2023

**Actividades:**

PROGRESIVA: KM 146+100 AL KM 146+240

ENROCADO

DEFENSA RIBEREÑA GAVIONES

ENROCADOS EN DEFENSAS RIBEREÑAS

EXCAVACIÓN PARA CONSTRUCCIÓN DE DEFENSAS RIBEREÑAS

CONSTRUCCIÓN DE LA DEFENSA RIBEREÑA CON PIEDRAS DE RIO

5

**CDescripcion :**

PERSONAL UTILIZADO: 04 OPERADORES, 02 CONTROLADORES, 01 CAPATAZ, 03 OPERARIOS, 04 OFICIALES, 30 PEONES, 02 VIGÍAS

MAQUINARIA Y EQUIPO UTILIZADO: 01 EXCAVADORA, 01 CARGADOR FRONTAL, 02 VOLQUETES, 02 COMBIS, 01 HERRAMIENTAS MANUALES

**Foto1:**



[Ver imagen completa](#)

**Foto2:**



[Ver imagen completa](#)

**Foto3:**



[Ver imagen completa](#)

**Fecha Toma De Datos:**

26-01-2023



Panel Fotográfico de la Bitacora de Obras

**Personal Encargado:**

MICHAEL JESUS QUISPE YAURI.

**Nivel:**

No Aplica

**Fecha De Fotografía:**

26-01-2023

**Actividades:**

PROGRESIVA: KM 125+224 AL KM 125+311

CONSTRUCCIÓN MURO DE CONTENCIÓN – (MCA)

EXCAVACIÓN Y ELIMINACIÓN DEL TERRENO NATURAL

ENCOFRADO DEL MURO CON PANELES FENÓLICOS METALICOS

COLOCACIÓN DE CONCRETO PARA SOLADO DE F'C = 100 KG/CM2

COLOCACIÓN DE CONCRETO PARA ZAPATA DE F'C = 210 KG/CM2

6

**CDescripción :**

PERSONAL UTILIZADO: 04 OPERADORES, 02 CONTROLADORES, 01 CAPATAZ, 02 OPERARIOS, 03 OFICIALES, 08 PEONES, 02 VIGÍAS

MAQUINARIA Y EQUIPO UTILIZADO: 02 MIXER, 01 CAMIONETA 4X4, 01 COMBI, 01 VIBRADOR DE CONCRETO, 01 HERRAMIENTAS MANUALES.

**Foto1:**



[Ver imagen completa](#)

**Foto2:**



[Ver imagen completa](#)

**Foto3:**



[Ver imagen completa](#)

**Fecha Toma De Datos:**

26-01-2023



**Fotos:**