





BITACORA ELECTRÓNICA DE OBRA

REGISTRO DE LA BITACORA Y FOTO DEL CUADERNO DE OBRA


Confirma Bitacora:	Nro Informe:	Fecha Informe:	Nombre De La Obra:	Personal Encargado:
Si	N ^o 027-PVN - MJQY - 2023	28 - 01 - 2023	Corredor Vial: Huánuco - La Unión-Huallanca, Dv. Antamina/Emp. PE-3N (Tingo Chico) - Nuevas Flores - Llata - Antamina, Tramo III	MICHAEL JESUS QUISPE YAURI.




[Ver imagen completa](#)




[Ver imagen completa](#)




[Ver imagen completa](#)



[Ver imagen completa](#)



[Ver imagen completa](#)



[Ver imagen completa](#)

**PERÚ**Ministerio
de Transportes
y Comunicaciones**MINISTERIO DE TRANSPORTES Y COMUNICACIONES****Asunto:**

OBRA: MEJORAMIENTO, CONSERVACIÓN POR NIVELES DE SERVICIO Y OPERACIÓN DEL CORREDOR VIAL: HUANUCO – LA UNIÓN – HUALLANCA – DV. ANTAMINA/ EMP. PE-3N (TINGO CHICO) – NUEVAS FLORES – LLATA – ANTAMINA, TRAMO III.

(TINGO CHICO - LA UNIÓN - HUALLANCA) TRAMO III DEL KM 102+819 AL KM 150+421
LONG: 47.602 KM

ENTIDAD: PROVÍAS NACIONAL / SUBDIRECCIÓN DE OBRAS DE CARRETERAS

FINANCIAMIENTO: RECURSOS ORDINARIOS Y PRESTAMO INTERNACIONAL (BID)

OBRA N° 127-2018-MTC/20.2 CON LA EMPRESA CONTRATISTA CR20-(CHINA RAILWAY 20 BUREAU GROUP CORPORATION) PARA LA EJECUCIÓN DE LA OBRA "MEJORAMIENTO, CONSERVACIÓN POR NIVELES DE SERVICIO Y OPERACIÓN DE CORREDOR VIAL HUÁNUCO-LA UNIÓN-HUALLANCA-DV. ANTAMINA/EMP. PE-3N (TINGO CHICO)-NUEVAS FLORES-LLATA-ANTAMINA", TRAMO III: INICIA (TINGO CHICO - LA UNIÓN) KM 102+819 Y CULMINA EN (HUALLANCA) KM 150+421.

EMPRESA CONTRATISTA: CHINA RAILWAY 20 BUREAU GROUP CORPORATIÓN,
CONTRATO DEL CONTRATISTA CR20: N° 127-2018-MTC/20

SUPERVISIÓN DE OBRA: CONSORCIO SUPERVISOR LOUIS BERGER-HOB, CONTRATO DE SUPERVISIÓN DE OBRA: N° 144-2018-MTC/20.2

PRESUPUESTO CONSORCIO SUPERVISOR OI-3: S/ 123 625 905.13 (INC. IGTV)

PRESUPUESTO OFERTADO DE LA OBRA TOTAL: S/ 1 241 495 685.46 (INC. IGTV)

PRESUPUESTO INICIAL DE OBRA ES OI-3: S/ 341 566 235.85 (INC. IGTV)

PRESUPUESTO ACTUAL DE EJECUCIÓN OBRA OI-3: S/ 344 313,944.61 (INC. IGTV)

FECHA DE ENTREGA DE TERRENO: 27/11/2020

FECHA DE INICIO DE OBRA: 28/11/2020

PLAZO DE EJECUCIÓN DE LA OBRA: 660 DIAS

FECHA DE TERMINO DE OBRA CONTRACTUAL: 18/09/2022

FECHA DE TERMINO DE OBRA VIGENTE: 02/03/2023

**Conclusiones:**

1. (TINGO CHICO-LA UNIÓN-HUALLANCA) TRAMO III DEL KM 102+819 AL KM 150+421:
LONG: 47.602 KM

1. DEL CUADERNO DE OBRA DEL TOMO N° 11:

ASIENTO N° 1457 DEL CONTRATISTA FECHA 16.01.2023, ASUNTO: ADVERTENCIA ANTICIPADA SOBRE LA NECESIDAD DE EJECUCIÓN DE MAYORES CANTIDADES (MAYORES METRADOS) DE LA SIGUIENTE PARTIDA: PARTIDA 1000: PUENTES PUENTE LA UNION KM 132+114 – EJECUCION DE FALZA ZAPATA EN LA BASE DEL ESTRIBO IZQUIERDO Y DERECHO CON LA FINALIDAD DE MEJORAR LA CAPACIDAD PORTANTE. REFERENCIA: A) CONTRATO DE OBRA N° 127-2018-MTC/20, B) DIRECTIVA N° 002-2021-MTC/20.DE FECHA 15.10.21. NUMERAL N° 32 ADVERTENCIA ANTICIPADA - SUB NUMERAL 32.1

ASIENTO N° 1458 DEL CONTRATISTA FECHA 16.01.2023, ASUNTO: REPLANTEO DE CUNETAS TRIANGULARES KM. 104+649.007 - KM. 104+897.688 (LD), KM. 108+966 - KM. 109+140 (LD), KM. 109+142 - KM. 109+393 (LD) Y KM. 109+375 - KM. 109+606.35 (LD) - REV. A, REFERENCIA: A) CARTA N° 2510020-OI.3-CJS-23-016.

ASIENTO N° 1459 DEL CONTRATISTA FECHA: 16.01.2023, ASUNTO: LLUVIAS EN OBRA.

ASIENTO N° 1460 DEL CONTRATISTA FECHA: 16.01.2023, ASUNTO: LLUVIAS EN OBRA.

ASIENTO N° 1461 DEL CONTRATISTA FECHA: 16.01.2023, ASUNTO: LLUVIAS EN OBRA.

ASIENTO N° 1462 DEL CONTRATISTA FECHA: 16.01.2023, ASUNTO: LLUVIAS EN OBRA.

ASIENTO N° 1463 DEL CONTRATISTA FECHA: 16.01.2023, ASUNTO: LLUVIAS EN OBRA.

ASIENTO N° 1464 DEL CONTRATISTA FECHA: 16.01.2023, ASUNTO: LLUVIAS EN OBRA.

2. PRORROGA AMPLIACIÓN DE PLAZO - (AMPLIACIONES DE PLAZO)

PRÓRROGA AMPLIACIÓN DE PLAZO N° 01: 195 DÍAS (IMPROCEDENTE)
PRÓRROGA AMPLIACIÓN DE PLAZO N° 02: 79 DÍAS (PROCEDENTE)
PRÓRROGA AMPLIACIÓN DE PLAZO N° 03: 02 DÍAS (IMPROCEDENTE)
PRÓRROGA AMPLIACIÓN DE PLAZO N° 04: 01 DÍAS (PROCEDENTE)
PRÓRROGA AMPLIACIÓN DE PLAZO N° 05: 01 DÍAS (IMPROCEDENTE)
PRÓRROGA AMPLIACIÓN DE PLAZO N° 06: 01 DÍAS (PROCEDENTE)
PRÓRROGA AMPLIACIÓN DE PLAZO N° 07: 01 DÍAS (IMPROCEDENTE)
PRÓRROGA AMPLIACIÓN DE PLAZO N° 08: 28 DÍAS (PROCEDENTE)

3. EVENTOS COMPENSABLES

EVENTO COMPENSABLE N°01.- MEDIANTE CARTA N° 660-21-LMMQ/RCR20-T3
EVENTO COMPENSABLE N°02.- MEDIANTE CARTA N° 313-22-LMMQ/RCR20-T3
EVENTO COMPENSABLE N°03.- MEDIANTE CARTA N° 387-22-LMMQ/RCR20-T3
EVENTO COMPENSABLE N°04.- MEDIANTE CARTA N° 548-22-LMMQ/RCR20-T3

4. PRESUPUESTO ADICIONAL DE OBRA (PAO) - (ADICIONALES DE OBRA)

ADICIONAL N°01/DEDUCTIVO VINCULANTE
N°01.- MEDIANTE CARTA N° 155-22-LMMQ/RCR20-T3.
ADICIONAL N°02.- MEDIANTE CITE:CR20-GC-SP-2022/587
ADICIONAL N°03.- MEDIANTE CITE:CR20-GC-SP-2022/322
ADICIONAL N°04.- MEDIANTE CITE:CR20-GC-SP-2022/386

5. MAYORES CANTIDADES - (MAYORES METRADOS)

MAYORES METRADOS N° 01.- EN CONCORDANCIA A LA DIRECTIVA N° 002-2021-MTC/20, MEDIANTE CARTA N° 2510020-OI.3-CJS-22-263.
MAYORES METRADOS N° 02.- EN CONCORDANCIA A LA DIRECTIVA N° 002-2021-MTC/20, MEDIANTE CARTA N° 2510020-OI.3-CJS-22-751.



PERÚ

Ministerio
de Transportes
y Comunicaciones

MINISTERIO DE TRANSPORTES Y COMUNICACIONES

MAYORES METRADOS N° 03.- EN CONCORDANCIA A LA DIRECTIVA N° 002-2021-MTC/20, MEDIANTE CARTA N° 2510020-OI.3-CJS-22-887.

MAYORES METRADOS N° 04.- EN CONCORDANCIA A LA DIRECTIVA N° 002-2021-MTC/20, MEDIANTE CARTA N° 2510020-OI.3-CJS-22-981.

MAYORES METRADOS N° 05.- EN CONCORDANCIA A LA DIRECTIVA N° 002-2021-MTC/20, MEDIANTE CARTA N° 2510020-OI.3-CJS-22-1079.

MAYORES METRADOS N° 06.- EN CONCORDANCIA A LA DIRECTIVA N° 002-2021-MTC/20, MEDIANTE CARTA N° 2510020-OI.3-CGS-23-014.

6. DEDUCTIVOS

A LA FECHA NO HAY DEDUCTIVOS VINCULANTES APROBADOS.

7. PLAN DE MANEJO SOCIO AMBIENTAL

SE VIENE REALIZANDO LA CONFORMACIÓN DEL MATERIAL EXCEDENTE, PRODUCTO DE LOS CORTES DE TALUD.

ELABORACIÓN DE INFORMES PARA EL CONTROL INTERNO DE LA SUPERVISIÓN

8. MANTENIMIENTO VIAL

RIEGO DE LA VIA: DEL KM 103+819 AL KM 133+000 (DE ACUERDO AL CLIMA)

MANTENIMIENTO DE LA VIA: KM 103+000 AL KM 133+000

9. RECURSOS OFERTADOS CONTRATISTA CR20 Y SUPERVISIÓN DE OBRA

EMPRESA CONTRATISTA CR20:

13 PROFESIONALES ESPECIALISTAS Y 01 RESIDENTE DE OBRA

MAQUINARIA Y EQUIPO EN OBRA DE LA EMPRESA CONTRATISTA CR20:

68 UNIDADES DE LAS 250 UNIDADES DE EQUIPO MINIMO.

CONSORCIO SUPERVISIÓN DE OBRA:

17 PROFESIONALES ESPECIALISTAS, 01 JEFE DE SUPERVISIÓN

VEHÍCULOS SUPERVISIÓN DE OBRA:

07 CAMIONETAS Y 02 TIPO MINIVAN, TOTAL 09 UNIDADES EN OBRA

10. PACRI (PLANES DE COMPENSACIÓN Y REASENTAMIENTO INVOLUNTARIO)

VERIFICACIÓN Y RECORRIDO CON EL LIC. ROIMITO BUSTAMANTE (ASISTENTE DE RELACIONES COMUNITARIAS DE LA EMPRESA EJECUTORA CR20) DE LAS AFECTACIONES PEDIALES DEL KM 115+500 HASTA EL PUENTE TINGO CHICO. DIÁLOGO CON LA NUEVA AFECTADA MÓNICA SALCEDO AMADO EN EL KM. 115+600 SOBRE SU NUEVA VIVIENDA AFECTADA Y EL LEVANTAMIENTO TÉCNICO LEGAL REALIZADO POR LOS CONSULTORES DE LA DDV-PVN, MANIFESTANDO SU DESACUERDO QUE COLOQUEN A OTRA PERSONA EN SU LUGAR COMO AFECTADA Y EN LA MISMA SITUACIÓN ESTÁN DOS AFECTACIONES MÁS DE VIVIENDA.

11. ARQUEOLOGIA

SE VIENE VERIFICANDO LAS ACTIVIDADES DE EXCAVACIÓN, CORTES DE TALUD, CONSTRUCCIÓN DE MUROS, ALCANTARILLAS, PUENTES, DEFENSAS RIBEREÑAS, ENROCADOS, TÚNELES, NO SE EVIDENCIO RESTOS ARQUEOLÓGICOS.

12. INCIDENTES Y ACCIDENTES EN LA OBRA

EN ESTAS FECHA NO SE HA PRESENTADO INCIDENTES NI ACCIDENTES RELEVANTES.



PERÚ

Ministerio
de Transportes
y Comunicaciones

MINISTERIO DE TRANSPORTES Y COMUNICACIONES

13. OTROS

TUNEL HUACTAHUARU

REGADO DE SECCIÓN EN EL FRENTE.

EVACUACIÓN DE MATERIAL DE VOLADURA CON CARGADOR FRONTAL Y VOLQUETES.

EVALUACIÓN GEOLÓGICA DEL FRENTE.

TOPOGRAFÍA EN EL FRENTE.

PERFILADO DE SECCIÓN CON PICOTÓN EN EL FRENTE DEL TÚNEL.

DESATADO MANUAL DE ROCAS.

PREPARACIÓN DE SHOTCRETE F'C = 280 KG/CM².

LANZADO DE 06 M³ DE SHOTCRETE PREVENTIVO F'C = 280 KG/CM².

LANZADO DE SHOTCRETE CON FIBRA EN SECTOR DE CIMBRAS ENTRE CIMBRAS N°11 Y N°12.

CARGUÍO DE FRENTE PARA VOLADURA PROGRAMADA (SE REALIZARON 2 VOLADURAS DEBIDO AL PLAN DE TRABAJO DEL CONTRATISTA EN LA ZONA CRÍTICA).

VENTILACIÓN POST-VOLADURA.

EVACUACIÓN DE MATERIAL (TURNO NOCHE).

REPLANTEO TOPOGRÁFICO EN EL FRENTE (TURNO NOCHE).

PERFORACIÓN PARA VOLADURA EN LA DESTROZA.

PERFORACIÓN PARA COLOCACIÓN DE PERNOS.

TRASLADO DE ANDAMIO CON CARGADOR.

PERFORACIÓN PARA VOLADURA EN EL FRENTE.

CARGUÍO DE FRENTE PARA VOLADURA PROGRAMADA (SE REALIZARON 2 VOLADURAS DEBIDO AL PLAN DE TRABAJO DEL CONTRATISTA EN LA ZONA CRÍTICA, TURNO NOCHE).

PERFORACIÓN DEL FRENTE PARA VOLADURA CON 6 JACK LEG'S.

TOPOGRAFIA

VERIFICACIÓN EXCAVACIÓN PARA MEJORAMIENTO DE MATERIAL EXCEDENTE.

CONTROL DE NIVELES PARA VACIADO DE ZAPATA, MURO (PAÑO 9, 13 Y 15) KM 146+985 AL KM 147+060.75.

CONTROL DE NIVELES DE CAMA DE ARENA PARA COLOCACIÓN TMC, ALC KM 132+392.

CONTROL DE DIMENSIONES Y ESPESORES DE PAÑOS COMPLEMENTARIOS DE CUNETAS TRIANGULARES, L/I KM 108+265 AL KM 108+390.

CONTROL DE DIMENSIONES Y ESPESORES DE PAÑOS INICIALES DE CUNETAS TRIANGULARES, L/I KM 108+640 AL KM 108+685.

ESTRUCTURAS Y OBRAS DE ARTE

EN EL KM. 108+312 AL KM. 108+390 LADO IZQUIERDO SE HA LIBERADO Y VACIADO DE CONCRETO F'C 175 LAS CUNETAS TRIANGULARES.



PERÚ

Ministerio
de Transportes
y Comunicaciones

MINISTERIO DE TRANSPORTES Y COMUNICACIONES

EN EL KM. 108+163 AL KM. LADO IZQUIERDO SE HA LIBERADO Y VACIADO DE CONCRETO F'C 175 LAS CUNETAS TRIANGULARES

KM. 108+011 AL KM. 108+068 COLOCACIÓN DE ACERO EN LAS CUNETAS RECTANGULARES LADO DERECHO.

EN EL MURO DE C.A. DEL KM. 146+985.00 - KM. 147+060.75 SE HA COLOCADO EL ACERO Y ENCOFRADO LAS ZAPATAS 9, 13 Y 15

EN EL MURO DE C.A. DEL KM. 146+985.00 - KM. 147+060.75 SE HA LIBERADO LA ZAPATA PAÑO 11

EN EL MURO DE C.A. DEL KM. 146+985.00 - KM. 147+060.75 SE HA VACIADO ZAPATA 3, 5 Y 11

EN LA TMC Ø36" DEL KM. 134+803.00 SE HA REALIZADO EL ARMADO DE TMC (SALIDA)

EN EL MURO C.A. DEL KM. 146+985.00 - KM. 147+060.75 SE LIBERÓ LA ZAPATA PAÑOS 1,3 Y 5

SUELOS Y PAVIMENTOS

SEGUIMIENTO EN LAS ACTIVIDADES DE COLOCACIÓN MAC EN PISTA, SECTOR KM 106+610 - KM 106+975 CARRIL DERECHO.

LA LONGITUD TOTAL DE COLOCACIÓN MAC FUE 365 M, CARRIL DERECHO.

SE FABRICÓ 180 M3 DE MAC PARA SU COLOCACIÓN PISTA.

SEGUIMIENTO EN LAS ACTIVIDADES DE COLOCACIÓN MAC EN PISTA, SECTOR KM 108+080 - KM 108+160 CARRIL DERECHO.

LA TEMPERATURA DE LLEGADA EN PISTA FUE SUPERIOR A 150 °C. POR LO TANTO, LA TEMPERATURA REGISTRADA CUMPLE CON LOS PARÁMETROS INDICADOS EN LA CARTA DE VISCOSIDAD DEL PEN.

**Recomendaciones:****13. RECOMENDACIONES:**

SITIO ARQUEOLÓGICO SUPAYPUNKU KM. 110+380 AL KM. 110+820 (440 ML). EN ESTE SECTOR, LA DIRECCIÓN DE DERECHO VÍA DE PROVÍAS NACIONAL, VIENE GESTIONANDO LA AUTORIZACIÓN DEL DESARROLLO DEL PROYECTO DE EVALUACIÓN ARQUEOLÓGICA (PEA), ASÍ COMO TAMBIÉN, DEL PROYECTO DE RESCATE A CARGO DEL MINISTERIO DE CULTURA PARA LIBERACIÓN DEL TERRENO E INICIAR CON LAS ACTIVIDADES PREVISTAS EN EL EXPEDIENTE TÉCNICO, SIN EMBARGO, LA DIRECCIÓN DE DERECHO DE VÍA, HABÍA PREVISTO DAR INICIO A ESTA LABOR DEL (PEA) ENTRE LOS MESES DE DICIEMBRE-21 A ENERO-22, A LA FECHA, NO HAN DADO INICIO A ESTA ACTIVIDAD A CARGO DEL MINISTERIO DE CULTURA, POR LO TANTO, DICHA PROGRESIVA DEL KM. 110+380 AL KM. 110+820 AÚN NO ESTÁ LIBERADA.

ZONA ARQUEOLÓGICA MONUMENTAL (HUÁNUCO PAMPA) ENTRE LAS PROGRESIVAS KM. 136+460 HASTA EL KM. 137+040 (580 ML). EN ESTE SECTOR, LA DIRECCIÓN DE DERECHO DE VÍA DE PROVÍAS NACIONAL, VIENE GESTIONANDO TAMBIÉN, EL PROYECTO DE EVALUACIÓN ARQUEOLÓGICA (PEA) CON EL PROPÓSITO DE EFECTUAR LAS EXCAVACIONES ARQUEOLÓGICAS DENTRO DE LOS HITOS DE LA POLIGONAL, INTERCEPTANDO EL ÁREA DE CONSTRUCCIÓN DE LA CARRETERA SEGÚN LAS SECCIONES TRANSVERSALES; EN ESE SENTIDO, PARA ESTE CASO, SOLAMENTE ES NECESARIO QUE SE HAGA EL PEA Y DE SER EL CASO, SEA LIBERADO PARA LA CONTINUACIÓN DE NUESTRAS ACTIVIDADES CONTRACTUALES; NO ES NECESARIO HACER UN PARA (PROYECTO DE RESCATE).

EL CAMINO INCA: HUANUCOPAMPA- CASMA KM 138+900 AL KM 139+420 (520 ML) (CAMINO INCA QUE SE VISUALIZA EN EL SIGDA) ASOCIADA A ESTRUCTURAS FUNERARIAS. PARA ESTE CASO, SE HA VERIFICADO UN CAMINO INCA CON ESTRUCTURAS FUNERARIAS QUE DE SER CIERTO, TENDRÍAMOS QUE HACER UN PEA Y UN PROYECTO DE RESCATE; EN ESE SENTIDO, LA SUPERVISIÓN EN CONJUNTO CON EL CONTRATISTA, ESTAMOS EVALUANDO LA POSIBILIDAD DE PLANTEAR UNA ADECUACIÓN DEL TRAZO HACIA EL LADO OPUESTO (LADO DERECHO) EN LA CUAL ESTÁ SIENDO EVALUADO POR NUESTRO ESPECIALISTA EN GEOLOGÍA Y ESPECIALISTA EN HIDROLOGÍA TODA VEZ, QUE EL LADO DERECHO, SE ENCUENTRA EL RIO VIZCARRA; ESTA ES UNA SOLUCIÓN BASTANTE PRÁCTICA EN LA CUAL, LA ESTAMOS EVALUANDO QUE PODRÍA GENERAR UNA PRESTACIÓN DE ADICIONAL DE OBRA EN CUANTO UNA ESTRUCTURA DE MURO DE CONTENCIÓN O DE UN SISTEMA DE GAVIONES.

SE OBSERVÓ EN CAMPO E INFORMA AL ADMINISTRADOR DE CONTRATOS DE LA ENTIDAD, CON CARTA N° 2510020-OI.3-CJS-22-413 DE FECHA 13.MAY.2022, LA SUPERVISIÓN DE OBRA NOTIFICA A LA EMPRESA CONTRATISTA CR20 QUE LA LONGITUD LIBERADO DEL TRAMO III SON DE 34+816 KM, INICIANDO DESDE EL CENTRO POBLADO TINGO CHICO KM 102+819 A HUALLANCA KM 150+421, DONDE EL CONTRATISTA CR20, EXISTEN SECTORES LIBERADOS DONDE NO SE ESTÁ REALIZANDO NINGUNA ACTIVIDAD Y TAMPOCO ESTÁ INTERVINIENDO A LA FECHA LOS TRABAJOS DE LIMPIEZA DE DERRUMBES, CORTES DE TALUD, CARGUÍO DE ROCAS, RELLENOS DE MUROS, RELLENO DE ALCANTARILLAS, RELLENO DE PUENTES, ESTO SE DEBE A LAS SIGUIENTES CAUSAS COMO, LA FALTA DE DIRECCIÓN TÉCNICA DEL RESIDENTE DE OBRA Y ESPECIALISTAS, FALTA DE EQUIPOS, MAQUINARIAS, RECURSOS Y MANO DE OBRA CALIFICADA Y NO CALIFICADA.

SE OBSERVÓ EN CAMPO E INFORMA AL ADMINISTRADOR DE CONTRATOS DE LA ENTIDAD, DEL ASIENTO N° 1156 DE LA SUPERVISIÓN FECHA 15.08.2022 ASUNTO: AVANCE DE OBRA DEJAMOS CONSTANCIA QUE, A PESAR DE REUNIONES, CARTAS, ASIENOS DEL CUADERNO, ACTAS DE ACUERDO, CONVERSACIONES, ETC, SE VIENE COMPROBANDO QUE LOS AVANCES DE OBRA APENAS LOGRAN PASAR EL 1% CADA MES, COMO EN EL MES DE JULIO QUE EL AVANCE FUE DE 1.079% LAS CAUSAS DE ESTO SON HARTO CONOCIDAS Y AUNQUE SE HA SOLICITADO EN REITERADAS OCASIONES AL CONTRATISTA MAQUINARIAS, EQUIPOS Y MANO DE OBRA, EN UNA ACTITUD SIN PRECEDENTES MANTIENE UNA POSICIÓN RENUENTE A REALIZAR TRABAJOS DE DRENES, SUBDRENES, ALCANTARILLAS, MUROS, MEJORAMIENTOS, ENROCADOS Y GAVIONES QUE PODRÍAN ESTAR EJECUTÁNDOSE DESDE FEBRERO DEL 2022 EN EL TRAMO DE LA UNIÓN A HUALLANCA ESTA ACTITUD DEMUESTRA INERCIA A CUMPLIR LAS RESPONSABILIDADES QUE TODO CONTRATISTA ASUME.



EN EL SECTOR DE TINGO CHICO, RESTRICCIONES POR TEMAS DE ARQUEOLOGIA Y LIBERACIONES PRONUNCIAMIENTO DE LA VARIANTE DE PACHAS INTERFERENCIA DE LIBERACION POSTES (SECTOR KM 132 – 150+000), SE TIENE EN RESUMEN LOS ADICIONALES N 02 ENROCADOS (RETIRADO), ADICIONAL N 03 POR DMES YA PRESENTADO A LA SUPERVISION EL DIA 22.11.22 Y SE ESPERA SU TRAMITE RESPECTIVO, ADICIONAL N 04 DE TINGO CHICO, A LA ESPERA DE RESOLUCION DE APROBACION POR PARTE DE LA ENTIDAD, EN LOS DIAS SIGUIENTES (07 AL 08.12.22), ADICIONAL N 05 DE DMES YA TRAMITADO A LA SUPERVISION CON FECHA VIERNES 02, PARA REVISION Y TRAMITE, LUEGO EL ADICIONAL N 06 EN PROCESO DE PRESENTACION.

PARA VUESTRO CONOCIMIENTO AL ADMINISTRADOR DE CONTRATOS DE LA ENTIDAD, DEL CUADERNO DE OBRA ASIEN TO N° 1228 DE LA SUPERVISIÓN FECHA 22.09.2022 ASUNTO: AVANCE DE OBRA DEFICIENTE. A LA FECHA, Y PESE A LOS OFRECIMIENTOS DEL CONTRATISTA POR MEJORAR EL PORCENTAJE DE AVANCE DE LA OBRA, NO EXISTE CAMBIO ALGUNO EN LOS MEDIOS QUE DEBEN CORREGIRSE COMO SON LA MAQUINARIA, EQUIPO Y MANO DE OBRA. DICHA INACCIÓN SE MANIFESTARÁ EN LA VALORIZACIÓN DE SETIEMBRE QUE ESTAMOS SEGUROS SERÁ MENOR AL 2%.

PARA VUESTRO CONOCIMIENTO AL ADMINISTRADOR DE CONTRATOS DE LA ENTIDAD, SE VIENE REFLEJANDO EN LA OBRA EL POCO AVANCE EN LOS FRENTE S DE TRABAJO EL CUAL NO REQUIERE LA PRESENCIA DE MUCHOS TRABAJADORES POR PARTE DE LA SUPERVISIÓN DE OBRA, COMO SON LOS SIGUIENTES: INGENIEROS ESPECIALISTAS, INGENIEROS ASISTENTES, ASISTENTES TÉCNICOS, CONTROLADORES, PERSONALES ADMINISTRATIVOS, PERSONALES AUXILIARES DE SERVICIO Y CONDUCTORES.

LOS TRABAJOS EJECUTADOS POR EL CONTRATISTA FUERON EVALUADOS POR LA SUPERVISIÓN DE OBRA, ASÍ MISMO SE HACE MENCIÓN QUE ESTAS HAN SIDO CONCILIADOS EN ALGUNAS PARTES POR LO CUAL DE ACUERDO A LA VERIFICACIÓN POR PARTE DE LA SUPERVISIÓN DE OBRA EL AVANCE DE OBRA CORRESPONDIENTE AL MES DE DICIEMBRE DEL 2022 CORRESPONDIENTE A LA VALORIZACIÓN N° 26 TIENE UN PORCENTAJE DE 1.10%, CON LO CUAL EL ACUMULADO ES DE 17.31%.

EL AVANCE DE OBRA ACUMULADO CORRESPONDIENTE AL MES DE DICIEMBRE DEL 2022 ES DE 17.31%, DE ACUERDO AL CAO ACTUALIZADO AL SEXTO TRIMESTRE POR APROBACIÓN DE LA PRÓRROGA DE PLAZO N° 08, EL MISMO QUE TIENE UN PORCENTAJE PROGRAMADO ACUMULADO DE 42.08% CON LO CUAL MISMO PARA ESTE MES EL CONTRATISTA PRESENTA UN ATRASO DE 58.87% CON RESPECTO A LO PROGRAMADO.

Auditoría Fecha De Creación:

29-01-2023

Auditoría Fecha De Edición:

30-01-2023

PANEL FOTOGRAFICO

Panel Fotográfico



PERÚ

Ministerio
de Transportes
y Comunicaciones

MINISTERIO DE TRANSPORTES Y COMUNICACIONES

Panel Fotográfico de la Bitacora de Obras

Personal Encargado:

MICHAEL JESUS QUISPE
YAURI.

Nivel:

No Aplica

Fecha De Fotografía:

28-01-2023

Actividades:

PROGRESIVA: KM 104+230 AL KM 104+860

VIGA BENKELMAN

SE REALIZA EL ENSAYO DE DEFLECTOMETRÍA (CAMIÓN VIGA BENKELMAN) EN LA SUB RASANTE Y BASE GRANULAR

CDescripcion :

PERSONAL UTILIZADO: 01 CAPATAZ, 02 TECNICOS DE LABOTARORIO, 02 CONTROLADRES, 02 PEONES, 02 VIGIAS.

MAQUINARIA Y EQUIPO UTILIZADO: 01 VOLQUETE, 01 VIGA BENKELMAN, 01 HERRAMIENTAS MANUALES.

Foto1:



[Ver imagen completa](#)

Foto2:



[Ver imagen completa](#)

Foto3:



[Ver imagen completa](#)

Fecha Toma De Datos:

29-01-2023



Panel Fotográfico de la Bitacora de Obras

Personal Encargado:

MICHAEL JESUS QUISPE YAURI.

Nivel:

No Aplica

Fecha De Fotografía:

28-01-2023

Actividades:

PROGRESIVA: KM 108+851 AL KM 110+059

CUNETAS

CONSTRUCCIÓN DE CUNETAS

LAS CUNETAS SON ZANJAS LONGITUDINALES UBICADA A UN LADO DE LA CARRETERA O, EN SU DEFECTO, A UN SOLO LADO, REVESTIDAS, CON EL OBJETO DE CAPTAR, CONDUCIR, Y EVACUAR EN FORMA ADECUADA LOS FLUJOS DE AGUA SUPERFICIAL

2

CDescripcion :

PERSONAL UTILIZADO: 04 OPERADORES, 01 CONTROLADORES, 01 CAPATAZ, 04 OFICIALES, 12 PEONES, 02 VIGÍAS

MAQUINARIA Y EQUIPO UTILIZADO: 01 RETRO EXCAVADORA, 02 MIXER, 02 VOLQUETES, 01 HERRAMIENTAS MANUALES

Foto1:



[Ver imagen completa](#)

Foto2:



[Ver imagen completa](#)

Foto3:



[Ver imagen completa](#)

Fecha Toma De Datos:

29-01-2023



Panel Fotográfico de la Bitacora de Obras

Personal Encargado:

MICHAEL JESUS QUISPE YAURI.

Nivel:

No Aplica

Fecha De Fotografía:

28-01-2023

Actividades:

PROGRESIVA: KM 132+393

ENSAYO DE DENSIDAD DE CAMPO

SE REALIZA EN ENSAYO DE (DPL) EN EL TERRENO DE FUNDACIÓN DEL MURO

DPL (DINAMIC PROBING LIGHT) O ENSAYO DE PENETRACIÓN DINAMICA LIGERA

ENSAYO PENETRACIÓN LIGERA – (DPL)

EL ENSAYO DE PENETRACIÓN DINÁMICA LIGERA (DPL), FORMA PARTE DE UNA SERIE DE ENSAYOS IN SITU, QUE SIRVE PARA ESTIMAR EL ÁNGULO DE FRICCIÓN INTERNO DE LOS SUELOS

SE REALIZA EL ENSAYO DE DENSIDAD DE CAMPO (CONO DE ARENA) EN EL RELLENO ESTRUCTURAL DEL MURO

CDescripcion :

PERSONAL UTILIZADO: 01 OPERADOR, 01 CAPATAZ, 01 TECNICO DE LABORATORIO, 03 PEONES, 02 VIGIAS.

MAQUINARIA Y EQUIPO UTILIZADO: 01 CAMIONETA, 01 EQUIPO DE ENSAYO DE PENETRACIÓN DPL, 01 HERRAMIENTAS MANUALES, 01 CONO DE ARENA, 01 VIBRA PISON.

Foto1:



[Ver imagen completa](#)

Foto2:



[Ver imagen completa](#)

Foto3:



[Ver imagen completa](#)

Fecha Toma De Datos:

29-01-2023



PERÚ

Ministerio
de Transportes
y Comunicaciones

MINISTERIO DE TRANSPORTES Y COMUNICACIONES

Panel Fotográfico de la Bitacora de Obras

Personal Encargado:

MICHAEL JESUS QUISPE
YAURI.

Nivel:

No Aplica

Fecha De Fotografía:

28-01-2023

Actividades:

PROGRESIVA: KM 117+480, KM 123+850, KM 123+790

CORTE DE TALUD

200. MOVIMIENTO DE TIERRAS

201. B DESBROCE Y LIMPIEZA EN ZONAS NO BOSCOSAS

202.A EXCAVACIÓN EN ROCA FIJA

202.B EXCAVACIÓN EN ROCA SUELTA

202.C EXCAVACIÓN EN MATERIAL SUELTO

203.A REMOCIÓN DE DERRUMBES

CDescripcion :

PERSONAL UTILIZADO: 09 OPERADORES, 01 CAPATAZ, 02 PEONES, 02 CONTROLADORES, 02 VIGÍAS

MAQUINARIA Y EQUIPO UTILIZADO: 03 EXCAVADORAS, 06 VOLQUETES, 01 HERRAMIENTAS MANUALES.

Foto1:



[Ver imagen completa](#)

Foto2:



[Ver imagen completa](#)

Foto3:



[Ver imagen completa](#)

Fecha Toma De Datos:

29-01-2023



Panel Fotográfico de la Bitacora de Obras

Personal Encargado:

MICHAEL JESUS QUISPE YAURI.

Nivel:

No Aplica

Fecha De Fotografía:

28-01-2023

Actividades:

PROGRESIVA: KM 146+985 AL KM 147+060

CONSTRUCCIÓN MURO DE CONTENCIÓN – (MCA)

EXCAVACIÓN Y ELIMINACIÓN DEL TERRENO NATURAL

ENCOFRADO DEL MURO CON PANELES FENÓLICOS METALICOS

COLOCACIÓN DE CONCRETO PARA SOLADO DE F'C = 100 KG/CM2

COLOCACIÓN DE CONCRETO PARA ZAPATA DE F'C = 210 KG/CM2

5

CDescripcion :

PERSONAL UTILIZADO: 04 OPERADORES, 02 CONTROLADORES, 01 CAPATAZ, 02 OPERARIOS, 03 OFICIALES, 08 PEONES, 02 VIGÍAS

MAQUINARIA Y EQUIPO UTILIZADO: 02 MIXER, 01 CAMIONETA 4X4, 01 COMBI, 01 VIBRADOR DE CONCRETO, 01 HERRAMIENTAS MANUALES.

Foto1:



[Ver imagen completa](#)

Foto2:



[Ver imagen completa](#)

Foto3:



[Ver imagen completa](#)

Fecha Toma De Datos:

29-01-2023



PERÚ

Ministerio de Transportes y Comunicaciones

MINISTERIO DE TRANSPORTES Y COMUNICACIONES

Panel Fotográfico de la Bitacora de Obras

Personal Encargado:

MICHAEL JESUS QUISPE YAURI.

Nivel:

No Aplica

Fecha De Fotografía:

28-01-2023

Actividades:

PROGRESIVA: KM 104+007.98 AL KM 104+037.98

1000 PUENTES

1000.E PUENTE S/N

CONSTRUCCIÓN DEL PUENTE S/N

SECCIÓN COMPUESTA VIGA METÁLICA- LOSA DE CONCRETO

CDescripcion :

PERSONAL UTILIZADO: 06 OPERADORES, 02 CONTROLADORES, 01 CAPATAZ, 02, OPERARIOS, 04 OFICIALES, 10 PEONES, 02 VIGÍAS

MAQUINARIA Y EQUIPO UTILIZADO: 01 EXCAVADORA, 02 VOLQUETES, 03 MIXER, 01 HERRAMIENTAS MANUALES

6

Foto1:



[Ver imagen completa](#)

Foto2:



[Ver imagen completa](#)

Foto3:



[Ver imagen completa](#)

Fecha Toma De Datos:

29-01-2023



Fotos: