





BITACORA ELECTRÓNICA DE OBRA

REGISTRO DE LA BITACORA Y FOTO DEL CUADERNO DE OBRA


| | | | | |
|---------------------------------|--|-------------------------------------|--|---|
| Confirma Bitacora: Si | Nro Informe: N° 127-2023-MTC/20.9/MJQY | Fecha Informe: 15-07-2023 | Nombre De La Obra: Corredor Vial: Huánuco - La Unión-Huallanca, Dv. Antamina/Emp. PE-3N (Tingo Chico) - Nuevas Flores - Llata - Antamina, Tramo II | Personal Encargado: MICHAEL JESUS QUISPE YAURI. |
|---------------------------------|--|-------------------------------------|--|---|




[Ver imagen completa](#)




[Ver imagen completa](#)




[Ver imagen completa](#)



[Ver imagen completa](#)



[Ver imagen completa](#)



[Ver imagen completa](#)

Asunto:

OBRA: MEJORAMIENTO, CONSERVACIÓN POR NIVELES DE SERVICIO Y OPERACIÓN DEL CORREDOR VIAL: HUANUCO – LA UNIÓN – HUALLANCA – DV. ANTAMINA/ EMP. PE-3N (TINGO CHICO) – NUEVAS FLORES – LLATA – ANTAMINA, TRAMO II.

(PUNTO UNIÓN) INICIO DE LA OBRA KM 52+920 A (TINGO CHICO) FIN DEL TRAMO II KM 102+819 LONG: 49.899 KM

ENTIDAD: PROVÍAS NACIONAL / SUBDIRECCIÓN DE OBRAS DE CARRETERAS

FINANCIAMIENTO: RECURSOS ORDINARIOS Y PRESTAMO INTERNACIONAL (BID)

OBRA N° 127-2018-MTC/20.2 CON LA EMPRESA CONTRATISTA CR20-(CHINA RAILWAY 20 BUREAU GROUP CORPORATION) PARA LA EJECUCIÓN DE LA OBRA “MEJORAMIENTO, CONSERVACIÓN POR NIVELES DE SERVICIO Y OPERACIÓN DE CORREDOR VIAL HUÁNUCO-LA UNIÓN-HUALLANCA-DV. ANTAMINA/EMP. PE-3N (TINGO CHICO)-NUEVAS FLORES-LLATA-ANTAMINA”, TRAMO II: INICIA (PUNTO UNIÓN) KM 52+920 Y CULMINA EN (TINGO CHICO) KM 102+819.

EMPRESA CONTRATISTA: CHINA RAILWAY 20 BUREAU GROUP CORPORACIÓN, CONTRATO DEL CONTRATISTA CR20: N° 127-2018-MTC/20

SUPERVISIÓN DE OBRA: CONSORCIO SUPERVISOR LOUIS BERGER-HOB, CONTRATO DE SUPERVISIÓN DE OBRA: N° 144-2018-MTC/20.2

PRESUPUESTO CONSORCIO SUPERVISOR OI-2: S/ 123 625 905.13 (INC. IGV)

PRESUPUESTO OFERTADO DE LA OBRA TOTAL: S/ 1 241 495 685.46 (INC. IGV)

PRESUPUESTO INICIAL DE OBRA ES OI-2: S/ 358,709,252.68 (INC. IGV)

PRESUPUESTO ACTUAL DE EJECUCIÓN OBRA OI-2: S/ 358 709,252.68 (INC. IGV)

FECHA DE ENTREGA DE TERRENO: 19.NOV.2019

FECHA DE INICIO DE OBRA: 20.NOV.2019

PLAZO DE EJECUCIÓN DE LA OBRA: 660 DIAS

FECHA DE TERMINO DE OBRA CONTRACTUAL: 09/SET/2021

FECHA DE TERMINO DE OBRA VIGENTE: 25/JUN/2023 (R.D N° 779-2023-MTC/20)



Conclusiones:

I). (HUÁNUCO - LA UNIÓN - HUALLANCA) TRAMO II DEL KM 52+920 AL KM 102+8191.

1. DEL CUADERNO DE OBRA DEL TOMO N° 30:

ASIENTO N°3883 DEL CONTRATISTA 31/05/2023 ASUNTO: PLAN DE AUTOCONTROL DE CALIDAD (PAC) – MAYO 2023, REFERENCIA: CONTRATO DE OBRA N°127-2018-MTC/20.

ASIENTO N°3884 DEL CONTRATISTA 31/05/2023 ASUNTO: LEVANTAMIENTO DE OBSERVACIONES DE LA PRESTACION ADICIONAL N°22, REFERENCIA: CONTRATO DE OBRA N°127-2018-MTC/20, INFORME N°2510020-OI.2-26-INF-087, CARTA N°CR20G/OI2/RO/23/219.

2. PRORROGA AMPLIACIÓN DE PLAZO - (AMPLIACIONES DE PLAZO)

PRORROGA PLAZO N° 01 APROBADA: 82 DÍAS CALENDARIO.
PRORROGA PLAZO N° 03 APROBADA: 05 DÍAS CALENDARIO.
PRORROGA PLAZO N° 06 APROBADA R.D N° 685-2021-MTC/20: 67 DC.
PRORROGA PLAZO N° 08 APROBADA CON R.D N° 1566-2021-MTC/20: 60 DC.
PRORROGA PLAZO N° 09 APROBADA CON R.D N° 2205-2021-MTC/20: 02 DC.
PRORROGA PLAZO N° 10 APROBADA CON R.D N° 2422-2021-MTC/20: 28 DC.
PRORROGA PLAZO N° 12 APROBADA: 09 DÍAS CALENDARIOS.
PRORROGA PLAZO N° 13 APROBADA: 82 DÍAS CALENDARIOS.
PRORROGA PLAZO N° 14 APROBADA: 29 DÍAS CALENDARIOS.
PRORROGA PLAZO N° 15 APROBADA CON R.D N° 1295-2022-MTC/20: 01 DC.
PRORROGA PLAZO N° 16 APROBADA R.D N° 1410-2022-MTC/20: 38 DC.
PRORROGA PLAZO N° 17 APROBADA R.D N° 1544-2022-MTC/20: 15 DC.
PRORROGA PLAZO N° 18 APROBADA R.D N° 1672-2022-MTC/20: 17 DC.
PRORROGA PLAZO N° 19 APROBADA R.D N° 1673-2022-MTC/20: 83 DC.
PRORROGA PLAZO N° 21 APROBADA R.D N° 1826-2022-MTC/20: 06 DC.
PRORROGA PLAZO N° 22 APROBADA R.D N° 0006-2023-MTC/20: 01 DC.
PRORROGA PLAZO N° 23 APROBADA R.D N° 149-2023-MTC/20
PRORROGA PLAZO N° 24 APROBADA R.D N° 282-2023-MTC/20
PRORROGA PLAZO N° 25 APROBADA R.D N° 390-2023-MTC/20

3. EVENTOS COMPENSABLES

EVENTO COMPENSABLE N° 01 S/ 1 767 664.85 INC. IGV (RD N° 1152-2020-MTC/20)
EVENTO COMPENSABLE N° 02 IMPROCEDENTE (RD N° 1626-2020-MTC/20)
EVENTO COMPENSABLE N° 03 IMPROCEDENTE (RD N° 605-2020-MTC/20)
EVENTO COMPENSABLE N° 04 IMPROCEDENTE (RD N° 624-2020-MTC/20)

4. PRESUPUESTO ADICIONAL DE OBRA (PAO) – VARIACIONES (PRESTACIÓN ADICIONALES DE OBRA)

PRESUPUESTO ADICIONAL OBRA N° 01 – APROBADO R.D. N° 0379-2021-MTC/20
PRESUPUESTO ADICIONAL OBRA N° 02 – APROBADO R.D. N° 1267-2021-MTC/20
PRESUPUESTO ADICIONAL OBRA N° 03 – IMPROCEDENTE R.D. N° 1991-2021-MTC/21
PRESUPUESTO ADICIONAL OBRA N° 04 – APROBADO R.D. N° 2232-2021-MTC/20
PRESUPUESTO ADICIONAL OBRA N° 05 – IMPROCEDENTE R.D. N° 353-2022-MTC/20
PRESUPUESTO ADICIONAL OBRA N° 06 – IMPROCEDENTE R.D. N° 500-2022-MTC/20
PRESUPUESTO ADICIONAL OBRA N° 07 – APROBADO R.D. N° 583-2022-MTC/20
PRESUPUESTO ADICIONAL OBRA N° 08 – APROBADO R.D. N° 659-2022-MTC/20
PRESUPUESTO ADICIONAL OBRA N° 09 – IMPROCEDENTE R.D. N° 1030-2022 MTC/20
PRESUPUESTO ADICIONAL OBRA N° 10 – APROBADO R.D. N° 1046-2022 MTC/20
PRESUPUESTO ADICIONAL OBRA N° 11 – IMPROCEDENTE R.D. N° 1166-2022-MTC/20
PRESUPUESTO ADICIONAL OBRA N° 12 – APROBADO R.D. N° 1269-2022-MTC/20
PRESUPUESTO ADICIONAL OBRA N° 13 – APROBADO R.D. N° 1327-2022-MTC/20
PRESUPUESTO ADICIONAL OBRA N° 14 – APROBADO R.D. N° 1478-2022-MTC/20
PRESUPUESTO ADICIONAL OBRA N° 15 – APROBADO R.D. N° 1620-2022-MTC/20
PRESUPUESTO ADICIONAL OBRA N° 16 – APROBADO R.D N° 225-2023-MTC/20
PRESUPUESTO ADICIONAL OBRA N° 17 – APROBADO R.D N° 549-2023-MTC/20

5. MAYORES CANTIDADES - (MAYORES METRADOS)

PRESUPUESTO DE MAYOR METRADO 1 - AUTORIZADO
PRESUPUESTO DE MAYOR METRADO 2 - AUTORIZADO
PRESUPUESTO DE MAYOR METRADO 3 - AUTORIZADO
PRESUPUESTO DE MAYOR METRADO 4 - AUTORIZADO
PRESUPUESTO DE MAYOR METRADO 5 - EN TRAMITE
PRESUPUESTO DE MAYOR METRADO 6 - EN TRAMITE
PRESUPUESTO DE MAYOR METRADO 7 - ACTUAL

6. PRESUPUESTO DEDUCTIVO VINCULANTE

PRESUPUESTO DEDUCTIVO VINCULANTE N° 01 - R.D. N° 0379-2021-MTC/20
PRESUPUESTO DEDUCTIVO VINCULANTE N° 02 - R.D. N° 1267-2021-MTC/20
PRESUPUESTO DEDUCTIVO VINCULANTE N° 03 - R.D. N° 2232-2021-MTC/20
PRESUPUESTO DEDUCTIVO VINCULANTE N° 05 - R.D. N° 583-2022-MTC/20
PRESUPUESTO DEDUCTIVO VINCULANTE N° 06 - R.D. N° 659-2022-MTC/20
PRESUPUESTO DEDUCTIVO VINCULANTE N° 07 - R.D. N° 1030-2022-MTC/20 DENEGADO



PRESUPUESTO DEDUCTIVO VINCULANTE N° 08 - R.D. N° 1046-2022-MTC/20
PRESUPUESTO DEDUCTIVO VINCULANTE N° 09 - R.D. N° 1269-2022-MTC/20
PRESUPUESTO DEDUCTIVO VINCULANTE N° 10 - R.D. N° 1478-2022-MTC/20
PRESUPUESTO DEDUCTIVO VINCULANTE N° 11 - EN TRÁMITE
PRESUPUESTO DEDUCTIVO VINCULANTE N° 12 - EN TRÁMITE
PRESUPUESTO DEDUCTIVO VINCULANTE N° 13 - EN TRÁMITE
PRESUPUESTO DEDUCTIVO VINCULANTE N° 13 - ACTUAL

7. DISPOSICIÓN Y CONFORMACIÓN DE DEPÓSITOS DE MATERIAL EXCEDENTE

TRABAJOS DE EXCAVACIÓN Y CORTE DEL TALUD EN LOS SECTORES: DEL KM.79+750 AL KM.79+850; DEL KM.84+950 AL KM.85+000 Y DEL KM.85+180 AL KM.85+230.

TRABAJOS DE VOLADURA EN EL SECTOR: DEL KM.84+870 AL KM.84+930.

8. MANTENIMIENTO DE TRÁNSITO Y SEGURIDAD VIAL

RIEGO DE LA VIA: DEL KM 52+920 AL KM 75+000
RIEGO DE LA VIA: DEL KM 75+000 AL KM 102+819
MANTENIMIENTO DE LA VIA: KM 52+920 AL KM 75+000
MANTENIMIENTO DE LA VIA: KM 75+000 AL KM 102+819
MANTENIMIENTO DE TRÁNSITO Y SEGURIDAD VIAL EN EL SECTOR: RIEGO DE VÍA EN EL KM.61+000 AL KM.65+000.

9. EMPRESA CONTRATISTA CR20:

12 PROFESIONALES ESPECIALISTAS Y 01 RESIDENTE DE OBRA

10. MAQUINARIA Y EQUIPO EN OBRA DE LA EMPRESA CONTRATISTA CR20:

86 UNIDADES DE LAS 213 UNIDADES DE EQUIPO MINIMO.

11. CONSORCIO SUPERVISIÓN DE OBRA:

11 PROFESIONALES ESPECIALISTAS, 01 JEFE DE SUPERVISIÓN

12. VEHÍCULOS SUPERVISIÓN DE OBRA:

06 CAMIONETAS Y 01 TIPO MINIVAN, TOTAL 07 UNIDADES EN OBRA

13. TOPOGRAFIA

TRABAJOS DE PERFORACIÓN DE ROCA EN EL SECTOR DEL KM.85+630 AL KM.85+660.

TRABAJOS DE EXCAVACIÓN PARA MEJORAMIENTO DE SUELOS, EN EL KM.83+460 AL KM.83+750, L/D.

14. ESTRUCTURAS Y OBRAS DE ARTE

EXCAVACIÓN PARA EL MSR/MCA DEL KM.89+923.65 AL KM.89+956.76, L/I.

EXCAVACIÓN PARA EL MSR/MCA DEL KM.90+709.25 AL KM.90+756.25, L/I.

EXCAVACIÓN PARA EL MSR/MCA DEL KM.60+309.61 AL KM.60+352.36 L/I.

EXCAVACIÓN PARA SUBDREN DEL KM.88+803.85 AL KM.89+076.65, L/D.

EXCAVACIÓN PARA SUBDREN DEL KM.83+587.70 AL KM.84+440.00, L/D.

EXCAVACIÓN, PERFILADO A NIVEL COTA DE FONDO PARA CAJA DE MANTENIMIENTO DE SUBDREN, KM.88+938.30, L/D.

EXCAVACIÓN PARA CUNETAS EN EL SECTOR DEL KM.57+815 AL KM.57+916, L/I.

EXCAVACIÓN Y PERFILADO PARA CUNETETA TRIANGULAR DEL KM.57+815.00 AL KM.57+916.69, L/I.

COLOCACIÓN DE CERCHAS, EN EL SECTOR DEL KM.57+606.90 AL KM.57+754.78, L/I.

TRABAJOS DE PROTECCIÓN EN EL CAUCE DEL PUENTE SAN JUAN, KM.70+155.95.

15. SUELOS Y PAVIMENTOS

TRABAJOS DE IMPRIMACIÓN ASFÁLTICA CON MC-30 EN BASE GRANULAR RECONFORMADA; DEL KM.58+440 AL KM.58+670, C/I.

TRABAJOS DE IMPRIMACIÓN ASFÁLTICA CON MC-30 EN BASE GRANULAR RECONFORMADA; DEL KM.58+940 AL KM.59+150, C/I.

COLOCACIÓN DE MEZCLA DE CONCRETO ASFÁLTICO EN CALIENTE SOBRE BASE IMPRIMADA; DEL KM.57+270 AL KM.57+390, C/D.



COLOCACIÓN DE MEZCLA DE CONCRETO ASFÁLTICO EN CALIENTE SOBRE BASE IMPRIMADA; KM.57+540, C/D.

CONTROL DEL RIEGO DE LIGA ASFÁLTICA SOBRE LA BASE GRANULAR IMPRIMADA CON MC-30; KM.57+270 AL KM.57+390, C/D.

16. TRANSPORTE

TRANSPORTE DE MATERIAL EXCEDENTE A DME 08 KM.61+840 (DMES DE TRAMO 3).

TRANSPORTE DE MATERIAL EXCEDENTE A DME 02 KM.77+620A (DMES DE EMERGENCIA).

TRANSPORTE DE MATERIAL EXCEDENTE A DME 05 KM.89+750 (DMES 3 ITS).

17. PROTECCIÓN AMBIENTAL

TRABAJOS DE COLOCACIÓN Y CONFORMACIÓN DE MATERIAL EXCEDENTE EN EL DME 08 KM.61+840 (DMES DE TRAMO 3).

TRABAJOS DE COLOCACIÓN Y CONFORMACIÓN DE MATERIAL EXCEDENTE EN EL DME 02 KM.77+620A (DMES DE EMERGENCIA).

TRABAJOS DE COLOCACIÓN Y CONFORMACIÓN DE MATERIAL EXCEDENTE EN EL DME 05 KM.89+750 (DMES 3 ITS).

Recomendaciones:

13. RECOMENDACIONES:

PARA CONOCIMIENTO AL ADMINISTRADOR DE CONTRATOS DE LA ENTIDAD, LA SUPERVISIÓN CON CARTA N° 2510020-OI.2-CJS-23-469 (11.07.2023), DIRIGIDA AL CONTRATISTA, CON ASUNTO "REMISIÓN DEL OFICIO N°1671-2023-MTC/20.9 – APROBACIÓN DE LA ACTUALIZACIÓN DEL PROGRAMA DE OBRA INICIAL POR LA PRÓRROGA DE PLAZO N°28", REMITIÓ EL OFICIO N°1671-2023-MTC/20.9, EN EL CUAL LA DIRECCIÓN DE OBRAS DE PROVIAS NACIONAL, OTORGA Y COMUNICA LA CONFORMIDAD LA CONFORMIDAD DE LA ACTUALIZACIÓN DEL PROGRAMA DE OBRA INICIAL POR LA PRÓRROGA DE PLAZO N°28 DEL TRAMO 2 DEL PROYECTO: "MEJORAMIENTO, CONSERVACIÓN POR NIVELES DE SERVICIO Y OPERACIÓN DEL CORREDOR VIAL: HUÁNUCO – LA UNIÓN - HUALLANCA DV. ANTAMINA/EMP. PE-3N (TINGO CHICO) - NUEVAS FLORES - LLATA - ANTAMINA".

PARA CONOCIMIENTO AL ADMINISTRADOR DE CONTRATOS DE LA ENTIDAD, LA SUPERVISIÓN CON CARTA N° 2510020-OI.2-CJS-23-470 (11.07.2023), DIRIGIDA AL CONTRATISTA, CON ASUNTO "OBSERVADO EL LISTADO DE INTERFERENCIAS DE POSTES EN LA VÍA, DEL TRAMO 2", REMITIÓ EL INFORME N°2510020-OI.2-44-INF-41, ELABORADO POR EL ESPECIALISTA EN LIBERACIÓN DE PREDIOS II, QUIEN LUEGO DE LA REVISIÓN Y ANÁLISIS A VUESTRO DOCUMENTO ADJUNTO DE LA REFERENCIA B), CONCLUYE EN OBSERVAR EL LISTADO DE 181 POSTES DE INTERFERENCIAS EN LA VÍA DEL TRAMO 2, DEBIDO A QUE, EL CONTRATISTA NO PRESENTA LOS SECTORES QUE AFECTAN EL ÁREA CONSTRUCTIVA DE LA VÍA, DEL KM.56+160 AL KM.102+774.701.

PARA CONOCIMIENTO AL ADMINISTRADOR DE CONTRATOS DE LA ENTIDAD, LA SUPERVISIÓN CON CARTA N° 2510020-OI.2-CJS-23-468 (11.07.2023), DIRIGIDA AL CONTRATISTA, CON ASUNTO "REMISIÓN DEL OFICIO N°1693-2023-MTC/20.9 – TRAZO DE LA VARIANTE CHAVINILLO DE LA OBRA INICIAL DEL TRAMO II", REMITIÓ EL OFICIO N°1693-2023-MTC/20.9; EN EL CUAL LA DIRECCIÓN DE OBRAS DE PROVIAS NACIONAL, COMUNICA QUE LA DIRECCIÓN DE DERECHO DE VÍA A TRAVÉS DEL MEMORÁNDUM N°5891-2023-MTC/20.11 Y EL INFORME N°019-2023-MTC/20.11.2.EECHV, ESTÁN SOLICITANDO LA PLANIMETRÍA DE LA PROPUESTA DE LA VARIANTE CHAVINILLO DE LA OBRA INICIAL DEL TRAMO 2 DEL PROYECTO MEJORAMIENTO, CONSERVACIÓN POR NIVELES DE SERVICIO Y OPERACIÓN DEL CORREDOR VIAL: HUÁNUCO – LA UNIÓN – HUALLANCA – DV. ANTAMINA Y EMP. PE-3N (TINGO CHICO) – NUEVAS FLORES – LLATA – ANTAMINA, CON LA FINALIDAD DE QUE EL MINISTERIO DE CULTURA PUEDA EMITIR LOS CERTIFICADOS DE INEXISTENCIA DE RESTOS ARQUEOLÓGICOS (C.I.R.A) Y EL PLAN DE MONITOREO ARQUEOLÓGICO (P.M.A.R).

Auditoria Fecha De Creación:

15-07-2023

Auditoria Fecha De Edición:

17-07-2023

PANEL FOTOGRAFICO

Panel Fotográfico



Panel Fotográfico de la Bitacora de Obras

Personal Encargado:

MICHAEL JESUS QUISPE YAURI.

Nivel:

No Aplica

Fecha De Fotografia:

15-07-2023

Actividades:

PROGRESIVA: KM 89+983 AL KM 90+756.25 L/I.

CONSTRUCCIÓN MURO MIXTO MSR/MCA

TRABAJOS DE ENCOFRADO EN ZAPATAS DEL MSR/MCA

COLOCACIÓN DE CONCRETO FC 100 KG/CM2 EN ZAPATAS DEL MCA/MSR

COLOCACIÓN DE VACIADO DE CONCRETO F'C 100 KG/CM2 EN SOLADOS DEL MSR/MCA

COLOCACIÓN DE CONCRETO FC 210 KG/CM2 EN ZAPATAS DEL MCA/MSR

CONSTRUCCIÓN DEL MURO SUELO REFORZADO/MURO DE CONCRETO ARMADO

TRABAJOS DE DISTRIBUCIÓN Y ARMADO DEL ACERO DE REFUERZO FY 4200 KG/CM2 EN ZAPATAS DEL MURO SUELO REFORZADO Y MURO DE CONCRETO ARMADO (MSR/MCA)

CDescripcion _____ :

PERSONAL UTILIZADO: 03 OPERADORES, 01 CONTROLADORES, 01 CAPATAZ, 04 OFICIALES, 12 PEONES, 02 VIGÍAS

MAQUINARIA Y EQUIPO UTILIZADO: 02 MIXER, 01 VOLQUETES, 01 HERRAMIENTAS MANUALES

Foto1:



[Ver imagen completa](#)

Foto2:



[Ver imagen completa](#)

Foto3:



[Ver imagen completa](#)

Fecha Toma De Datos:

16-07-2023



Panel Fotográfico de la Bitacora de Obras

Personal Encargado:

MICHAEL JESUS QUISPE YAURI.

Nivel:

No Aplica

Fecha De Fotografia:

15-07-2023

Actividades:

PROGRESIVA: KM 62+990, KM 63+040

CONSTRUCCIÓN SUB RASANTE

MEJORAMIENTO DEL SUELO A NIVEL DE SUB RASANTE

LA SUBRASANTE ES LA SUPERFICIE TERMINADA DE LA CARRETERA A NIVEL DE MOVIMIENTO DE TIERRAS (CORTE Y RELLENO), SOBRE LA CUAL SE COLOCA LA ESTRUCTURA DEL PAVIMENTO O AFIRMADO

COLOCACIÓN DE MATERIAL GRANULAR OVER EN ZONA DE MEJORAMIENTO DEL SUELO

CORTE Y EXCAVACIÓN PARA MEJORAMIENTO DE LA SUB RASANTE

SE VERIFICA LOS TRABAJOS DE CONFORMACIÓN EN LA SUBRASANTE

2

CDescripcion _____ :

PERSONAL UTILIZADO: 14 OPERADORES, 02 CONTROLADORES, 01 CAPATAZ, 02 VIGÍAS

MAQUINARIA Y EQUIPO UTILIZADO: 01 MOTONIVELADORA, 01 RODILLO VIBRADOR, 01 CISTERNA DE AGUA, 03 EXCAVADORAS, 02 CARGADOR FRONTAL, 06 VOLQUETES, 01 HERRAMIENTAS MANUALES

Foto1:



[Ver imagen completa](#)

Foto2:



[Ver imagen completa](#)

Foto3:



[Ver imagen completa](#)

Fecha Toma De Datos:

16-07-2023



Panel Fotográfico de la Bitacora de Obras

Personal Encargado:

MICHAEL JESUS QUISPE YAURI.

Nivel:

No Aplica

Fecha De Fotografia:

15-07-2023

Actividades:

PROGRESIVA: KM 84+519, KM 84+599, KM 83+720

MEJORAMIENTO DE SUELOS

CONSTRUCCIÓN DE SUB DREN

TRABAJOS DE EXCAVACIÓN DEL SUB-DREN

TRABAJOS DE COLOCACIÓN DE GEOTEXTIL PARA SISTEMA DE SUBDRENAJE

VACIADO DE COLOCACIÓN DE CAMA DE ARENA, TUBERÍA HDPE, GEOTEXTIL NO TEJIDO CLASE 2 Y MATERIAL DE FILTRO EL SUB DREN

LOS SUBDRENES CONSISTEN EN UNA RED COLECTORA DE TUBERÍAS PERFORADAS O RANURADAS, ALOJADAS EN ZANJAS PARA PERMITIR RECOLECTAR EL AGUA SUBTERRÁNEA, CON OBJETO DE CONTROLARLA Y RETIRARLA, MINIMIZANDO SU EFECTO NEGATIVO EN LAS CAPAS ESTRUCTURALES DEL PAVIMENTO

CDescripcion _____ :

3

PERSONAL UTILIZADO: 01 CAPATAZ, 05 OPERADORES, 01 CONTROLADRES, 10 PEONES, 02 VIGIAS.

MAQUINARIA Y EQUIPO UTILIZADO: 01 RETROEXCAVADORA, 01 EXCAVADORA, 02 VOLQUETES, 01 CARGADOR FRONTAL, 01 VOLQUETE, 01 CAMIONETA, 01 HERRAMIENTAS MANUALES.

Foto1:



[Ver imagen completa](#)

Foto2:



[Ver imagen completa](#)

Foto3:



[Ver imagen completa](#)

Fecha Toma De Datos:

16-07-2023



Panel Fotográfico de la Bitacora de Obras

Personal Encargado:

MICHAEL JESUS QUISPE YAURI.

Nivel:

No Aplica

Fecha De Fotografia:

15-07-2023

Actividades:

PROGRESIVA: KM 79+700, KM 79+780, KM 79+680

PERFORACIÓN

PERFORACIÓN DE ROCAS CON MAQUINARIAS

CDescripcion :

PERSONAL UTILIZADO: 01 CAPATAZ, 08 OPERADORES, 02 CONTROLADRES, 06 PEONES, 02 VIGIAS.

MAQUINARIA Y EQUIPO UTILIZADO: 01 CAMIONETA, 01 COMPRESORA DE AIRE, 04 MARTILLO NEUMATICOS, 01 TRACK DRILL, 01 HERRAMIENTAS MANUALES.

4

Foto1:



[Ver imagen completa](#)

Foto2:



[Ver imagen completa](#)

Foto3:



[Ver imagen completa](#)

Fecha Toma De Datos:

16-07-2023



Panel Fotográfico de la Bitacora de Obras

Personal Encargado:

MICHAEL JESUS QUISPE YAURI.

Nivel:

No Aplica

Fecha De Fotografia:

15-07-2023

Actividades:

PROGRESIVA: KM 63+120, KM 61+840, KM 86+900

CORTE DE TALUD

200. MOVIMIENTO DE TIERRAS

201. B DESBROCE Y LIMPIEZA EN ZONAS NO BOSCOSAS

202.A EXCAVACIÓN EN ROCA FIJA

202.B EXCAVACIÓN EN ROCA SUELTA

202.C EXCAVACIÓN EN MATERIAL SUELTO

203.A REMOCIÓN DE DERRUMBES

5

CDescripcion _____ :

PERSONAL UTILIZADO: 14 OPERADORES, 01 CAPATAZ, 02 PEONES, 02 CONTROLADORES, 02 VIGÍAS

MAQUINARIA Y EQUIPO UTILIZADO: 03 EXCAVADORAS, 09 VOLQUETES, 02 TRACTOR ORUGA, 01 HERRAMIENTAS MANUALES.

Foto1:



[Ver imagen completa](#)

Foto2:



[Ver imagen completa](#)

Foto3:



[Ver imagen completa](#)

Fecha Toma De Datos:

16-07-2023



Panel Fotográfico de la Bitacora de Obras

Personal Encargado:

MICHAEL JESUS QUISPE YAURI.

Nivel:

No Aplica

Fecha De Fotografia:

15-07-2023

Actividades:

PROGRESIVA: KM 90+709.25 AL KM 90+756.25 L/I.

CONSTRUCCIÓN MURO MIXTO MSR/MCA

TRABAJOS DE ENCOFRADO EN ZAPATAS DEL MSR/MCA

COLOCACIÓN DE CONCRETO FC 100 KG/CM2 EN ZAPATAS DEL MCA/MSR

COLOCACIÓN DE VACIADO DE CONCRETO F'C 100 KG/CM2 EN SOLADOS DEL MSR/MCA

COLOCACIÓN DE CONCRETO FC 210 KG/CM2 EN ZAPATAS DEL MCA/MSR

CONSTRUCCIÓN DEL MURO SUELO REFORZADO/MURO DE CONCRETO ARMADO

TRABAJOS DE DISTRIBUCIÓN Y ARMADO DEL ACERO DE REFUERZO FY 4200 KG/CM2 EN ZAPATAS DEL MURO SUELO REFORZADO Y MURO DE CONCRETO ARMADO (MSR/MCA)

6

CDescripcion _____ :

PERSONAL UTILIZADO: 03 OPERADORES, 01 CONTROLADORES, 01 CAPATAZ, 04 OFICIALES, 12 PEONES, 02 VIGÍAS

MAQUINARIA Y EQUIPO UTILIZADO: 02 MIXER, 01 VOLQUETES, 01 HERRAMIENTAS MANUALES

Foto1:



[Ver imagen completa](#)

Foto2:



[Ver imagen completa](#)

Foto3:



[Ver imagen completa](#)

Fecha Toma De Datos:

16-07-2023



Panel Fotográfico de la Bitacora de Obras

Personal Encargado:

MICHAEL JESUS QUISPE YAURI.

Nivel:

No Aplica

Fecha De Fotografia:

15-07-2023

Actividades:

PROGRESIVA: KM 95+530, KM 95+620, KM 94+020, KM 94+120

IMPRIMACIÓN ASFALTICO

LIMPIEZA DE PLATAFORMA DE BASE GRANULAR RECONFORMADA PARA IMPRIMACIÓN ASFÁLTICA CON MC-30

IMPRIMACIÓN ASFÁLTICA. CONSISTE EN LA APLICACIÓN DE UN LIGANTE, COMPUESTO POR MC-30, SOBRE LA BASE GRANULAR PREVIAMENTE TRATADA MEDIANTE LA NIVELACIÓN, COMPACTACIÓN, SECADO Y AUSENCIA DE PARTÍCULAS SOBRE LA SUPERFICIE.

CONTROL DE LAS UNIFORMIDAD DE LA SUPERFICIE EN EL TRAMO LIBERADO

COLICACIÓN DEL ASFALTO LIQUIDO MC-30 SOBRE LA BASE GRANULAR (IMPRIMACIÓN)

7

CDescripcion _____ :

PERSONAL UTILIZADO: 01 OPERADOR, 02 TECNICOS DE LABORATORIO DE SUELOS Y PAVIMENTOS, 02 CONTROLADORES, 01 CAPATAZ, 08 PEONES, 02 VIGÍAS

MAQUINARIA Y EQUIPO UTILIZADO: 01 CISTERNA IMPRIMADOR, 01 HERRAMIENTAS MANUALES

Foto1:



[Ver imagen completa](#)

Foto2:



[Ver imagen completa](#)

Foto3:



[Ver imagen completa](#)

Fecha Toma De Datos:

16-07-2023



Panel Fotográfico de la Bitacora de Obras

Personal Encargado:

MICHAEL JESUS QUISPE YAURI.

Nivel:

No Aplica

Fecha De Fotografia:

15-07-2023

Actividades:

PROGRESIVA: KM 61+800, KM 65+000, KM 77+000, KM 80+000

RIEGO DE VIA:

CAMIÓN CISTERNA DE AGUA NO POTABLE

CDescripcion :

PERSONAL UTILIZADO: 03 OPERADORES, 01 CONTROLADORE, 01 CAPATAZ, 03 PEONES, 02 VIGÍAS

MAQUINARIA Y EQUIPO UTILIZADO: 01 MOTONIVELADORA, 01 RODILLO VIBRADOR, 01 CISTERNA DE AGUA NO POTABLE

8

Foto1:



[Ver imagen completa](#)

Foto2:



[Ver imagen completa](#)

Foto3:



[Ver imagen completa](#)

Fecha Toma De Datos:

16-07-2023



Fotos: