






## BITACORA ELECTRÓNICA DE OBRA

### REGISTRO DE LA BITACORA Y FOTO DEL CUADERNO DE OBRA

Confirma Bitacora:	Nro Informe:	Fecha Informe:	Nombre De La Obra:	Personal Encargado:
Si	N 0 143- 2023- MTC/ 20.9/ MJQY	05- 08- 2023	Corredor Vial: Huánuco - La Unión-Huallanca, Dv. Antamina/Emp. PE-3N (Tingo Chico) - Nuevas Flores - Llata - Antamina, Tramo II	MICHAEL JESUS QUISPE YAURI.

Foto Bitacora:	Foto Bitacora 2:	Foto Bitacora 3:	Foto Bitacora 4:	Foto Bitacora 5:	Foto Bitacora 6:
					
<a href="#">Ver imagen completa</a>	<a href="#">Ver imagen completa</a>	<a href="#">Ver imagen completa</a>	<a href="#">Ver imagen completa</a>	<a href="#">Ver imagen completa</a>	<a href="#">Ver imagen completa</a>

#### Asunto:

OBRA: MEJORAMIENTO, CONSERVACIÓN POR NIVELES DE SERVICIO Y OPERACIÓN DEL CORREDOR VIAL: HUANUCO – LA UNIÓN – HUALLANCA – DV. ANTAMINA/ EMP. PE-3N (TINGO CHICO) – NUEVAS FLORES – LLATA – ANTAMINA, TRAMO II.

(PUNTO UNIÓN) INICIO DE LA OBRA KM 52+920 A (TINGO CHICO) FIN DEL TRAMO II KM 102+819 LONG: 49.899 KM

ENTIDAD: PROVÍAS NACIONAL / SUBDIRECCIÓN DE OBRAS DE CARRETERAS

FINANCIAMIENTO: RECURSOS ORDINARIOS Y PRESTAMO INTERNACIONAL (BID)

OBRA N° 127-2018-MTC/20.2 CON LA EMPRESA CONTRATISTA CR20-(CHINA RAILWAY 20 BUREAU GROUP CORPORATION) PARA LA EJECUCIÓN DE LA OBRA “MEJORAMIENTO, CONSERVACIÓN POR NIVELES DE SERVICIO Y OPERACIÓN DE CORREDOR VIAL HUÁNUCO-LA UNIÓN-HUALLANCA-DV. ANTAMINA/EMP. PE-3N (TINGO CHICO)-NUEVAS FLORES-LLATA-ANTAMINA”, TRAMO II: INICIA (PUNTO UNIÓN) KM 52+920 Y CULMINA EN (TINGO CHICO) KM 102+819.

EMPRESA CONTRATISTA: CHINA RAILWAY 20 BUREAU GROUP CORPORACIÓN, CONTRATO DEL CONTRATISTA CR20: N° 127-2018-MTC/20

SUPERVISIÓN DE OBRA: CONSORCIO SUPERVISOR LOUIS BERGER-HOB, CONTRATO DE SUPERVISIÓN DE OBRA: N° 144-2018-MTC/20.2

PRESUPUESTO CONSORCIO SUPERVISOR OI-2:	S/ 123 625 905.13 (INC. IGV)
PRESUPUESTO OFERTADO DE LA OBRA TOTAL:	S/ 1 241 495 685.46 (INC. IGV)
PRESUPUESTO INICIAL DE OBRA ES OI-2:	S/ 358,709,252.68 (INC. IGV)
PRESUPUESTO ACTUAL DE EJECUCIÓN OBRA OI-2:	S/ 358 709,252.68 (INC. IGV)
FECHA DE ENTREGA DE TERRENO:	19.NOV.2019
FECHA DE INICIO DE OBRA:	20.NOV.2019
PLAZO DE EJECUCIÓN DE LA OBRA:	660 DIAS
FECHA DE TERMINO DE OBRA CONTRACTUAL:	09/SET/2021
FECHA DE TERMINO DE OBRA VIGENTE:	25/07/2023 (R.D N° 822-2023-MTC/20)



## Conclusiones:

I). (HUÁNUCO - LA UNIÓN - HUALLANCA) TRAMO II DEL KM 52+920 AL KM 102+8191.

### 1. DEL CUADERNO DE OBRA DEL TOMO N° 31:

ASIENTO N°4031 DEL CONTRATISTA 13/07/2023 ASUNTO: INICIO DE CAUSAL POR IMPEDIMENTO DE EJECUCION DE LOS TRABAJOS DE EXCAVACION EN ROCA FIJA, EXCAVACION EN ROCA FRACTURADA Y EXCAVACION EN MATERIAL SUELTO, EN EL SECTOR KM 62+550 AL KM 62+670, DEBIDO A LA FALTA DE LIBERACION DE PREDIOS, TERRENOS E INTERFERENCIAS, EL CUAL AFECTARÁ LA FECHA DE TERMINACIÓN DEL CONTRATO. REFERENCIA: A) ASIENTO N°4005 DEL CONTRATISTA DEL 08.07.2023 (ADVERTENCIA ANTICIPADA, B) AUTORIZACION DE TRABAJO N°0001313 DEL 05.07.2023, C) CONSTATAACION POLICIAL N°26883637.

ASIENTO N°4034 DEL CONTRATISTA 14/07/2023 ASUNTO: LEVANTAMIENTO DE OBSERVACIONES DE LA PRESTACION ADICIONAL DE OBRA N°20 Y DEDUCTIVO VINCULANTE N°15, REFERENCIA: A) OFICIO N°1577-2023-MTC/20.9, B) INFORME N°182-2023-MTC/20.9.AASG, C) MEMORANDUM N°3417-2023-MTC/20.9, D) INFORME N°053-2023-MTC/20.12.2/CJRA.

ASIENTO N°4040 DEL CONTRATISTA 15/07/2023 ASUNTO: PARALIZACION DE TRABAJOS PROGRAMADOS EN EL SECTOR KM. 62+550 AL KM. 62+670 (13.07.2023), DEBIDO A LA FALTA DE LIBERACION DE PREDIOS, TERRENOS E INTERFERENCIAS. REFERENCIA: A) ASIENTO N°4031 DEL CONTRATISTA DE FECHA 13.07.2023, B) INFORME N°050-2023/CR20/EP-JCMC, C) INFORME N°021-2023-CR20/RRCC/PLC, D) CONSTATAACION POLICIAL N°26883637.

### 2. PRORROGA AMPLIACIÓN DE PLAZO - (AMPLIACIONES DE PLAZO)

PRORROGA PLAZO N° 01 APROBADA: 82 DÍAS CALENDARIO.  
PRORROGA PLAZO N° 03 APROBADA: 05 DÍAS CALENDARIO.  
PRORROGA PLAZO N° 06 APROBADA R.D N° 685-2021-MTC/20: 67 DC.  
PRORROGA PLAZO N° 08 APROBADA CON R.D N° 1566-2021-MTC/20: 60 DC.  
PRORROGA PLAZO N° 09 APROBADA CON R.D N° 2205-2021-MTC/20: 02 DC.  
PRORROGA PLAZO N° 10 APROBADA CON R.D N° 2422-2021-MTC/20: 28 DC.  
PRORROGA PLAZO N° 12 APROBADA: 09 DÍAS CALENDARIOS.  
PRORROGA PLAZO N° 13 APROBADA: 82 DÍAS CALENDARIOS.  
PRORROGA PLAZO N° 14 APROBADA: 29 DÍAS CALENDARIOS.  
PRORROGA PLAZO N° 15 APROBADA CON R.D N° 1295-2022-MTC/20: 01 DC.  
PRORROGA PLAZO N° 16 APROBADA R.D N° 1410-2022-MTC/20: 38 DC.  
PRORROGA PLAZO N° 17 APROBADA R.D N° 1544-2022-MTC/20: 15 DC.  
PRORROGA PLAZO N° 18 APROBADA R.D N° 1672-2022-MTC/20: 17 DC.  
PRORROGA PLAZO N° 19 APROBADA R.D N° 1673-2022-MTC/20: 83 DC.  
PRORROGA PLAZO N° 21 APROBADA R.D N° 1826-2022-MTC/20: 06 DC.  
PRORROGA PLAZO N° 22 APROBADA R.D N° 0006-2023-MTC/20: 01 DC.  
PRORROGA PLAZO N° 23 APROBADA R.D N° 149-2023-MTC/20  
PRORROGA PLAZO N° 24 APROBADA R.D N° 282-2023-MTC/20  
PRORROGA PLAZO N° 25 APROBADA R.D N° 390-2023-MTC/20

### 3. EVENTOS COMPENSABLES

EVENTO COMPENSABLE N° 01 S/ 1 767 664.85 INC. IGV (RD N° 1152-2020-MTC/20)  
EVENTO COMPENSABLE N° 02 IMPROCEDENTE (RD N° 1626-2020-MTC/20)  
EVENTO COMPENSABLE N° 03 IMPROCEDENTE (RD N° 605-2020-MTC/20)  
EVENTO COMPENSABLE N° 04 IMPROCEDENTE (RD N° 624-2020-MTC/20)

### 4. PRESUPUESTO ADICIONAL DE OBRA (PAO) – VARIACIONES (PRESTACIÓN ADICIONALES DE OBRA)

PRESUPUESTO ADICIONAL OBRA N° 01 – APROBADO R.D. N° 0379-2021-MTC/20  
PRESUPUESTO ADICIONAL OBRA N° 02 – APROBADO R.D. N° 1267-2021-MTC/20  
PRESUPUESTO ADICIONAL OBRA N° 03 – IMPROCEDENTE R.D. N° 1991-2021-MTC/21  
PRESUPUESTO ADICIONAL OBRA N° 04 – APROBADO R.D. N° 2232-2021-MTC/20  
PRESUPUESTO ADICIONAL OBRA N° 05 – IMPROCEDENTE R.D. N° 353-2022-MTC/20  
PRESUPUESTO ADICIONAL OBRA N° 06 – IMPROCEDENTE R.D. N° 500-2022-MTC/20  
PRESUPUESTO ADICIONAL OBRA N° 07 – APROBADO R.D. N° 583-2022-MTC/20  
PRESUPUESTO ADICIONAL OBRA N° 08 – APROBADO R.D. N° 659-2022-MTC/20  
PRESUPUESTO ADICIONAL OBRA N° 09 – IMPROCEDENTE R.D. N° 1030-2022 MTC/20  
PRESUPUESTO ADICIONAL OBRA N° 10 – APROBADO R.D. N° 1046-2022 MTC/20  
PRESUPUESTO ADICIONAL OBRA N° 11 – IMPROCEDENTE R.D. N° 1166-2022-MTC/20  
PRESUPUESTO ADICIONAL OBRA N° 12 – APROBADO R.D. N° 1269-2022-MTC/20  
PRESUPUESTO ADICIONAL OBRA N° 13 – APROBADO R.D. N° 1327-2022-MTC/20  
PRESUPUESTO ADICIONAL OBRA N° 14 – APROBADO R.D. N° 1478-2022-MTC/20  
PRESUPUESTO ADICIONAL OBRA N° 15 – APROBADO R.D. N° 1620-2022-MTC/20  
PRESUPUESTO ADICIONAL OBRA N° 16 – APROBADO R.D N° 225-2023-MTC/20  
PRESUPUESTO ADICIONAL OBRA N° 17 – APROBADO R.D N° 549-2023-MTC/20

### 5. MAYORES CANTIDADES - (MAYORES METRADOS)

PRESUPUESTO DE MAYOR METRADO 1 - AUTORIZADO  
PRESUPUESTO DE MAYOR METRADO 2 - AUTORIZADO  
PRESUPUESTO DE MAYOR METRADO 3 - AUTORIZADO  
PRESUPUESTO DE MAYOR METRADO 4 - AUTORIZADO



PRESUPUESTO DE MAYOR METRADO 5 - EN TRAMITE  
PRESUPUESTO DE MAYOR METRADO 6 - EN TRAMITE  
PRESUPUESTO DE MAYOR METRADO 7 - ACTUAL

6. PRESUPUESTO DEDUCTIVO VINCULANTE

PRESUPUESTO DEDUCTIVO VINCULANTE N° 01 - R.D. N° 0379-2021-MTC/20  
PRESUPUESTO DEDUCTIVO VINCULANTE N° 02 - R.D. N° 1267-2021-MTC/20  
PRESUPUESTO DEDUCTIVO VINCULANTE N° 03 - R.D. N° 2232-2021-MTC/20  
PRESUPUESTO DEDUCTIVO VINCULANTE N° 05 - R.D. N° 583-2022-MTC/20  
PRESUPUESTO DEDUCTIVO VINCULANTE N° 06 - R.D. N° 659-2022-MTC/20  
PRESUPUESTO DEDUCTIVO VINCULANTE N° 07 - R.D. N° 1030-2022-MTC/20 DENEGADO  
PRESUPUESTO DEDUCTIVO VINCULANTE N° 08 - R.D. N° 1046-2022-MTC/20  
PRESUPUESTO DEDUCTIVO VINCULANTE N° 09 - R.D. N° 1269-2022-MTC/20  
PRESUPUESTO DEDUCTIVO VINCULANTE N° 10 - R.D. N° 1478-2022-MTC/20  
PRESUPUESTO DEDUCTIVO VINCULANTE N° 11 - EN TRÁMITE  
PRESUPUESTO DEDUCTIVO VINCULANTE N° 12 - EN TRÁMITE  
PRESUPUESTO DEDUCTIVO VINCULANTE N° 13 - EN TRÁMITE  
PRESUPUESTO DEDUCTIVO VINCULANTE N° 13 - ACTUAL

7. DISPOSICIÓN Y CONFORMACIÓN DE DEPÓSITOS DE MATERIAL EXCEDENTE

TRABAJOS DE EXCAVACIÓN Y CORTE DEL TALUD EN LOS SECTORES: DEL KM.79+750 AL KM.79+850; DEL KM.84+950 AL KM.85+000 Y DEL KM.85+180 AL KM.85+230.

TRABAJOS DE VOLADURA EN EL SECTOR: DEL KM.84+870 AL KM.84+930.

8. MANTENIMIENTO DE TRÁNSITO Y SEGURIDAD VIAL

RIEGO DE LA VIA: DEL KM 52+920 AL KM 75+000  
RIEGO DE LA VIA: DEL KM 75+000 AL KM 102+819  
MANTENIMIENTO DE LA VIA: KM 52+920 AL KM 75+000  
MANTENIMIENTO DE LA VIA: KM 75+000 AL KM 102+819  
MANTENIMIENTO DE TRÁNSITO Y SEGURIDAD VIAL EN EL SECTOR: RIEGO DE VÍA EN EL KM.61+000 AL KM.65+000.

9. EMPRESA CONTRATISTA CR20:

12 PROFESIONALES ESPECIALISTAS Y 01 RESIDENTE DE OBRA

10. MAQUINARIA Y EQUIPO EN OBRA DE LA EMPRESA CONTRATISTA CR20:

86 UNIDADES DE LAS 213 UNIDADES DE EQUIPO MINIMO.

11. CONSORCIO SUPERVISIÓN DE OBRA:

11 PROFESIONALES ESPECIALISTAS, 01 JEFE DE SUPERVISIÓN

12. VEHÍCULOS SUPERVISIÓN DE OBRA:

06 CAMIONETAS Y 01 TIPO MINIVAN, TOTAL 07 UNIDADES EN OBRA

13. TOPOGRAFIA

TRABAJOS DE PERFORACIÓN DE ROCA EN EL SECTOR DEL KM.85+630 AL KM.85+660.

TRABAJOS DE EXCAVACIÓN PARA MEJORAMIENTO DE SUELOS, EN EL KM.83+460 AL KM.83+750, L/D.

14. ESTRUCTURAS Y OBRAS DE ARTE

EXCAVACIÓN Y PERFILADO PARA CUNETAS TRIANGULARES DEL KM.57+815.00 AL KM.57+916.69, L/I.

COLOCACIÓN DE CERCHAS, EN EL SECTOR DEL KM.57+606.90 AL KM.57+754.78, L/I.

TRABAJOS DE PROTECCIÓN EN EL CAUCE DEL PUENTE SAN JUAN, KM.70+155.95.

15. SUELOS Y PAVIMENTOS

TRABAJOS DE IMPRIMACIÓN ASFÁLTICA CON MC-30 EN BASE GRANULAR RECONFORMADA; DEL KM.58+440 AL KM.58+670, C/I.

TRABAJOS DE IMPRIMACIÓN ASFÁLTICA CON MC-30 EN BASE GRANULAR RECONFORMADA; DEL KM.58+940 AL KM.59+150, C/I.

16. TRANSPORTE

TRANSPORTE DE MATERIAL EXCEDENTE A DME 08 KM.61+840 (DMES DE TRAMO 3).

TRANSPORTE DE MATERIAL EXCEDENTE A DME 02 KM.77+620A (DMES DE EMERGENCIA).



TRANSPORTE DE MATERIAL EXCEDENTE A DME 05 KM.89+750 (DMES 3 ITS).

#### 17. PROTECCIÓN AMBIENTAL

TRABAJOS DE COLOCACIÓN Y CONFORMACIÓN DE MATERIAL EXCEDENTE EN EL DME 08 KM.61+840 (DMES DE TRAMO 3).

TRABAJOS DE COLOCACIÓN Y CONFORMACIÓN DE MATERIAL EXCEDENTE EN EL DME 02 KM.77+620A (DMES DE EMERGENCIA).

TRABAJOS DE COLOCACIÓN Y CONFORMACIÓN DE MATERIAL EXCEDENTE EN EL DME 05 KM.89+750 (DMES 3 ITS).

#### Recomendaciones:

##### 13. RECOMENDACIONES:

PARA CONOCIMIENTO AL ADMINISTRADOR DE CONTRATOS DE LA ENTIDAD, LA SUPERVISIÓN CON CARTA N° 2510020-OI.2-CJS-23-469 (11.07.2023), DIRIGIDA AL CONTRATISTA, CON ASUNTO "REMISIÓN DEL OFICIO N°1671-2023-MTC/20.9 – APROBACIÓN DE LA ACTUALIZACIÓN DEL PROGRAMA DE OBRA INICIAL POR LA PRÓRROGA DE PLAZO N°28", REMITIÓ EL OFICIO N°1671-2023-MTC/20.9, EN EL CUAL LA DIRECCIÓN DE OBRAS DE PROVIAS NACIONAL, OTORGA Y COMUNICA LA CONFORMIDAD LA CONFORMIDAD DE LA ACTUALIZACIÓN DEL PROGRAMA DE OBRA INICIAL POR LA PRÓRROGA DE PLAZO N°28 DEL TRAMO 2 DEL PROYECTO: "MEJORAMIENTO, CONSERVACIÓN POR NIVELES DE SERVICIO Y OPERACIÓN DEL CORREDOR VIAL: HUÁNUCO – LA UNIÓN - HUALLANCA DV. ANTAMINA/EMP. PE-3N (TINGO CHICO) - NUEVAS FLORES - LLATA - ANTAMINA".

PARA CONOCIMIENTO AL ADMINISTRADOR DE CONTRATOS DE LA ENTIDAD, LA SUPERVISIÓN CON CARTA N° 2510020-OI.2-CJS-23-470 (11.07.2023), DIRIGIDA AL CONTRATISTA, CON ASUNTO "OBSERVADO EL LISTADO DE INTERFERENCIAS DE POSTES EN LA VÍA, DEL TRAMO 2", REMITIÓ EL INFORME N°2510020-OI.2-44-INF-41, ELABORADO POR EL ESPECIALISTA EN LIBERACIÓN DE PREDIOS II, QUIEN LUEGO DE LA REVISIÓN Y ANÁLISIS A VUESTRO DOCUMENTO ADJUNTO DE LA REFERENCIA B), CONCLUYE EN OBSERVAR EL LISTADO DE 181 POSTES DE INTERFERENCIAS EN LA VÍA DEL TRAMO 2, DEBIDO A QUE, EL CONTRATISTA NO PRESENTA LOS SECTORES QUE AFECTAN EL ÁREA CONSTRUCTIVA DE LA VÍA, DEL KM.56+160 AL KM.102+774.701.

PARA CONOCIMIENTO AL ADMINISTRADOR DE CONTRATOS DE LA ENTIDAD, LA SUPERVISIÓN CON CARTA N° 2510020-OI.2-CJS-23-468 (11.07.2023), DIRIGIDA AL CONTRATISTA, CON ASUNTO "REMISIÓN DEL OFICIO N°1693-2023-MTC/20.9 – TRAZO DE LA VARIANTE CHAVINILLO DE LA OBRA INICIAL DEL TRAMO II", REMITIÓ EL OFICIO N°1693-2023-MTC/20.9; EN EL CUAL LA DIRECCIÓN DE OBRAS DE PROVIAS NACIONAL, COMUNICA QUE LA DIRECCIÓN DE DERECHO DE VÍA A TRAVÉS DEL MEMORÁNDUM N°5891-2023-MTC/20.11 Y EL INFORME N°019-2023-MTC/20.11.2.EECHV, ESTÁN SOLICITANDO LA PLANIMETRÍA DE LA PROPUESTA DE LA VARIANTE CHAVINILLO DE LA OBRA INICIAL DEL TRAMO 2 DEL PROYECTO MEJORAMIENTO, CONSERVACIÓN POR NIVELES DE SERVICIO Y OPERACIÓN DEL CORREDOR VIAL: HUÁNUCO – LA UNIÓN – HUALLANCA – DV. ANTAMINA Y EMP. PE-3N (TINGO CHICO) – NUEVAS FLORES – LLATA – ANTAMINA, CON LA FINALIDAD DE QUE EL MINISTERIO DE CULTURA PUEDA EMITIR LOS CERTIFICADOS DE INEXISTENCIA DE RESTOS ARQUEOLÓGICOS (C.I.R.A) Y EL PLAN DE MONITOREO ARQUEOLÓGICO (P.M.A.R).

PARA CONOCIMIENTO AL ADMINISTRADOR DE CONTRATOS DE LA ENTIDAD, LA SUPERVISIÓN CON CARTA N° 2510020-OI.2-CJS-23-546 (26.07.2023), DIRIGIDA AL CONTRATISTA, CON ASUNTO "INSPECCIÓN DEL MINISTERIO DE CULTURA: KM. 43+800 LABORES EN EXTRACCIÓN DE ROCA", REMITIÓ EL INFORME N°2510020-OI.2-29-INF-091, ELABORADO POR EL ESPECIALISTA EN ARQUEOLOGÍA, QUIEN CONCLUYE LO SIGUIENTE: SE REALIZÓ LA INSPECCIÓN DE LA SUPERVISIÓN DE LA DIRECCIÓN DESCONCENTRADA DE CULTURA SEDE HUÁNUCO DEL MINISTERIO DE CULTURA AL SECTOR DEL KM 43+800 LADOS IZQUIERDO Y DERECHO. EL MOTIVO DE LA INSPECCIÓN ES DENUNCIAS DE TERCEROS POR POSIBLES AFECTACIONES A LOS CAMINOS PREHISPÁNICOS UBICADOS EN LOS LADOS IZQUIERDO Y DERECHO EN EL SECTOR DEL KM 43+800 ANTE LOS CORTES DE TALUD EN CANTERA REALIZADOS POR LA CONTRATISTA CR20. AL RESPECTO, EL BANCO INTERAMERICANO DE DESARROLLO (BID), RECOMIENDA TOMAR MEDIDAS QUE PROTEJAN LOS VESTIGIOS ARQUEOLÓGICOS QUE CONSTITUYE PATRIMONIO CULTURAL. DE ESA MANERA CUMPLIENDO CON TODAS ESTAS ACCIONES NO INCURRIREMOS EN UN PROCESO ADMINISTRATIVO SANCIONADOR (PAS) DEL MINISTERIO DE CULTURA. AL RESPECTO, ESTA SUPERVISIÓN RECOMIENDA AL CONTRATISTA, REALIZAR LA EVALUACIÓN GEOLÓGICA-GEOTECNIA DE LA CANTERA DE ROCA KM 43+800 PARTE ALTA LADO IZQUIERDO, ES NECESARIO EL ANÁLISIS A FIN DE NO AFECTAR LA ESTABILIDAD DEL TALUD. ASIMISMO, SE RECOMIENDA AL CONTRATISTA CR20 REALIZAR LA LIMPIEZA DEL MATERIAL ROCOSO AGLOMERADO POR LAS CAÍDAS DEL CORTE DE TALUD, ESTAS SE ACUMULAN EN EL CAMINO PREHISPÁNICO Y ALREDEDOR DE PUENTE INKA KM 43+800 LADO DERECHO PARTE BAJA. SE RECOMIENDA A LA CONTRATISTA CR20 LA COLOCACIÓN DE CARTELES O PANELES Y ENCINTADOS DE COLOR ROJO CON ESTACAS DE MADERA A LO LARGO DE LOS CAMINOS PREHISPÁNICOS DESCRITOS EN EL PUNTO 1 EN EL SECTOR DEL KM 43+800 EN LA PARTE BAJA LADO IZQUIERDO Y EN LA PARTE ALTA LADO DERECHO, COMO MEDIDA DE MITIGACIÓN PARA LA PROTECCIÓN PREVENTIVA DE LOS VESTIGIOS ARQUEOLÓGICOS COLINDANTES A LA VÍA EN CONSTRUCCIÓN. LA RECOMENDACIÓN DE LA SUPERVISORA DE LA DDC HUÁNUCO-MINISTERIO DE CULTURA ES: NO REALIZAR CORTES DE AVANCE DE TALUD EN DIRECCIÓN DE CAMINO INKA EN LA PARTE ALTA DEL KM 43+800 DEBIDO A QUE EXISTE RIESGO DE DESESTABILIZAR EL CAMINO INKA.



**Auditoria Fecha De Creación:**

05-08-2023

**Auditoria Fecha De Edición:**

07-08-2023

**PANEL FOTOGRAFICO**

**Panel Fotográfico**

Panel Fotográfico de la Bitacora de Obras

**Personal Encargado:**

MICHAEL JESUS QUISPE YAURI.

**Nivel:**

No Aplica

**Fecha De**

**Fotografia:**

05-08-2023

**Actividades:**

PROGRESIVA: KM 92+580, KM 92+980, KM 93+350

IMPRIMACIÓN ASFALTICO

LIMPIEZA DE PLATAFORMA DE BASE GRANULAR RECONFORMADA PARA IMPRIMACIÓN ASFÁLTICA CON MC-30

IMPRIMACIÓN ASFÁLTICA. CONSISTE EN LA APLICACIÓN DE UN LIGANTE, COMPUESTO POR MC-30, SOBRE LA BASE GRANULAR PREVIAMENTE TRATADA MEDIANTE LA NIVELACIÓN, COMPACTACIÓN, SECADO Y AUSENCIA DE PARTÍCULAS SOBRE LA SUPERFICIE.

CONTROL DE LAS UNIFORMIDAD DE LA SUPERFICIE EN EL TRAMO LIBERADO

COLICACIÓN DEL ASFALTO LIQUIDO MC-30 SOBRE LA BASE GRANULAR (IMPRIMACIÓN)

1

**CDescripcion** \_\_\_\_\_ :

PERSONAL UTILIZADO: 01 OPERADOR, 02 TECNICOS DE LABORATORIO DE SUELOS Y PAVIMENTOS, 02 CONTROLADORES, 01 CAPATAZ, 08 PEONES, 02 VIGÍAS

MAQUINARIA Y EQUIPO UTILIZADO: 01 CISTERNA IMPRIMADOR, 01 HERRAMIENTAS MANUALES

**Foto1:**



[Ver imagen completa](#)

**Foto2:**



[Ver imagen completa](#)

**Foto3:**



[Ver imagen completa](#)

**Fecha Toma De Datos:**

06-08-2023



Panel Fotográfico de la Bitacora de Obras

**Personal Encargado:**

MICHAEL JESUS QUISPE YAURI.

**Nivel:**

No Aplica

**Fecha De**

**Fotografia:**

05-08-2023

**Actividades:**

PROGRESIVA: KM 92+180, KM 92+550, KM 93+000, KM 93+050

CONSTRUCCIÓN DE BASE GRANULAR

RECONFORMACIÓN DE LA BASE GRANULAR

BATIDO Y CONFORMACIÓN BASE GRANULAR

LIBERACIÓN DE LA CONFORMACIÓN DE BASE GRANULAR

SE VERIFICA LOS TRABAJOS DE CONFORMACIÓN A NIVEL DE BASE GRANULAR

2

**CDescripcion** \_\_\_\_\_ :

PERSONAL UTILIZADO: 10 OPERADORES, 02 CONTROLADORES, 01 CAPATAZ, 02 VIGÍAS

MAQUINARIA Y EQUIPO UTILIZADO: 02 MOTONIVELADORAS, 02 RODILLOS VIBRADOR, 01 CISTERNA DE AGUA, 01 EXCAVADORA, 04 VOLQUETES, 01 HERRAMIENTAS MANUALES

**Foto1:**



[Ver imagen completa](#)

**Foto2:**



[Ver imagen completa](#)

**Foto3:**



[Ver imagen completa](#)

**Fecha Toma De Datos:**

06-08-2023



**Panel Fotográfico de la Bitacora de Obras**

**Personal Encargado:**

MICHAEL JESUS QUISPE YAURI.

**Nivel:**

No Aplica

**Fecha De Fotografia:**

05-08-2023

**Actividades:**

PROGRESIVA: KM 92+570, KM 93+140, KM 93+650, KM 92+975

IMPRIMACIÓN ASFALTICO

LIMPIEZA DE PLATAFORMA DE BASE GRANULAR RECONFORMADA PARA IMPRIMACIÓN ASFÁLTICA CON MC-30

IMPRIMACIÓN ASFÁLTICA. CONSISTE EN LA APLICACIÓN DE UN LIGANTE, COMPUESTO POR MC-30, SOBRE LA BASE GRANULAR PREVIAMENTE TRATADA MEDIANTE LA NIVELACIÓN, COMPACTACIÓN, SECADO Y AUSENCIA DE PARTÍCULAS SOBRE LA SUPERFICIE.

CONTROL DE LAS UNIFORMIDAD DE LA SUPERFICIE EN EL TRAMO LIBERADO

COLICACIÓN DEL ASFALTO LIQUIDO MC-30 SOBRE LA BASE GRANULAR (IMPRIMACIÓN)

3

**CDescripcion** \_\_\_\_\_ :

PERSONAL UTILIZADO: 01 OPERADOR, 02 TECNICOS DE LABORATORIO DE SUELOS Y PAVIMENTOS, 02 CONTROLADORES, 01 CAPATAZ, 08 PEONES, 02 VIGÍAS

MAQUINARIA Y EQUIPO UTILIZADO: 01 CISTERNA IMPRIMADOR, 01 HERRAMIENTAS MANUALES

**Foto1:**



[Ver imagen completa](#)

**Foto2:**



[Ver imagen completa](#)

**Foto3:**



[Ver imagen completa](#)

**Fecha Toma De Datos:**

06-08-2023



**Panel Fotográfico de la Bitacora de Obras**

**Personal Encargado:**

MICHAEL JESUS QUISPE YAURI.

**Nivel:**

No Aplica

**Fecha De Fotografia:**

05-08-2023

**Actividades:**

PROGRESIVA: KM 90+709, KM 90+756, KM 92+040

ENSAYO DE DENSIDAD NUCLEAR

SE REALIZA EL ENSAYO DE DENSIDAD DE CAMPO (DENSÍMETRO NUCLEAR)

SE REALIZO EL CONTROL DE COMPACTACIÓN CON DENSÍMETRO NUCLEAR EN MEJORAMIENTO

CONTROL DE COMPACTACIÓN CON DENSÍMETRO NUCLEAR EN PLATAFORMA A NIVEL DE BASE GRANULAR RECONFORMADA

**CDescripcion\_\_\_\_\_:**

PERSONAL UTILIZADO: 01 OPERADOR, 01 CAPATAZ, 01 TECNICO DE LABORATORIO, 03 PEONES, 02 VIGIAS.

MAQUINARIA Y EQUIPO UTILIZADO: 01 CAMIONETA, 01 EQUIPO DENSIMETRO NUCLEAR, 01 HERRAMIENTAS MANUALES.

4

**Foto1:**



[Ver imagen completa](#)

**Foto2:**



[Ver imagen completa](#)

**Foto3:**



[Ver imagen completa](#)

**Fecha Toma De Datos:**

06-08-2023





**Panel Fotográfico de la Bitacora de Obras**

**Personal Encargado:**

MICHAEL JESUS QUISPE YAURI.

**Nivel:**

No Aplica

**Fecha De Fotografia:**

05-08-2023

**Actividades:**

PROGRESIVA: KM 85+080, KM 85+150, KM 87+950

CORTE DE TALUD

200. MOVIMIENTO DE TIERRAS

201. B DESBROCE Y LIMPIEZA EN ZONAS NO BOSCOSAS

202.A EXCAVACIÓN EN ROCA FIJA

202.B EXCAVACIÓN EN ROCA SUELTA

202.C EXCAVACIÓN EN MATERIAL SUELTO

203.A REMOCIÓN DE DERRUMBES

5

**CDescripcion** \_\_\_\_\_ :

PERSONAL UTILIZADO: 14 OPERADORES, 01 CAPATAZ, 02 PEONES, 02 CONTROLADORES, 02 VIGÍAS

MAQUINARIA Y EQUIPO UTILIZADO: 03 EXCAVADORAS, 09 VOLQUETES, 02 TRACTOR ORUGAS, 01 HERRAMIENTAS MANUALES.

**Foto1:**



[Ver imagen completa](#)

**Foto2:**



[Ver imagen completa](#)

**Foto3:**



[Ver imagen completa](#)

**Fecha Toma De Datos:**

06-08-2023



**Panel Fotográfico de la Bitacora de Obras**

**Personal Encargado:**

MICHAEL JESUS QUISPE YAURI.

**Nivel:**

No Aplica

**Fecha De Fotografia:**

05-08-2023

**Actividades:**

PROGRESIVA: KM 82+590, KM 82+810, KM 82+800

MEJORAMIENTO DE SUELOS

CONSTRUCCIÓN DE SUB DREN

TRABAJOS DE EXCAVACIÓN DEL SUB-DREN

TRABAJOS DE COLOCACIÓN DE GEOTEXTIL PARA SISTEMA DE SUBDRENAJE

VACIADO DE COLOCACIÓN DE CAMA DE ARENA, TUBERÍA HDPE, GEOTEXTIL NO TEJIDO CLASE 2 Y MATERIAL DE FILTRO EL SUB DREN

LOS SUBDRENES CONSISTEN EN UNA RED COLECTORA DE TUBERÍAS PERFORADAS O RANURADAS, ALOJADAS EN ZANJAS PARA PERMITIR RECOLECTAR EL AGUA SUBTERRÁNEA, CON OBJETO DE CONTROLARLA Y RETIRARLA, MINIMIZANDO SU EFECTO NEGATIVO EN LAS CAPAS ESTRUCTURALES DEL PAVIMENTO

**CDescripcion** \_\_\_\_\_ :

6

PERSONAL UTILIZADO: 01 CAPATAZ, 05 OPERADORES, 01 CONTROLADRES, 10 PEONES, 02 VIGIAS.

MAQUINARIA Y EQUIPO UTILIZADO: 01 RETROEXCAVADORA, 01 EXCAVADORA, 02 VOLQUETES, 01 CARGADOR FRONTAL, 01 VOLQUETE, 01 CAMIONETA, 01 HERRAMIENTAS MANUALES.

**Foto1:**



[Ver imagen completa](#)

**Foto2:**



[Ver imagen completa](#)

**Foto3:**



[Ver imagen completa](#)

**Fecha Toma De Datos:**

06-08-2023



**Panel Fotográfico de la Bitacora de Obras**

**Personal Encargado:**

MICHAEL JESUS QUISPE YAURI.

**Nivel:**

No Aplica

**Fecha De Fotografia:**

05-08-2023

**Actividades:**

PROGRESIVA: KM 58+857, KM 58+919, KM 60+309, KM 60+352

CONSTRUCCIÓN MURO MIXTO MSR/MCA

TRABAJOS DE ENCOFRADO EN ZAPATAS DEL MSR/MCA

TRABAJOS DE ARMADO Y RELLENO GAVIONES EN MSR/MCA

COLOCACIÓN DE CONCRETO FC 100 KG/CM2 EN ZAPATAS DEL MCA/MSR

COLOCACIÓN DE VACIADO DE CONCRETO F'C 100 KG/CM2 EN SOLADOS DEL MSR/MCA

COLOCACIÓN DE CONCRETO FC 210 KG/CM2 EN ZAPATAS DEL MCA/MSR

CONSTRUCCIÓN DEL MURO SUELO REFORZADO/MURO DE CONCRETO ARMADO

RELLENO Y COMPACTADO POR CAPAS MURO SUELO REFORZADO/MURO DE CONCRETO ARMADO

TRABAJOS DE DISTRIBUCIÓN Y ARMADO DEL ACERO DE REFUERZO FY 4200 KG/CM2 EN ZAPATAS DEL MURO SUELO REFORZADO Y MURO DE CONCRETO ARMADO (MSR/MCA)

**CDescripcion** \_\_\_\_\_ :

PERSONAL UTILIZADO: 03 OPERADORES, 01 CONTROLADORES, 01 CAPATAZ, 04 OFICIALES, 12 PEONES, 02 VIGÍAS

MAQUINARIA Y EQUIPO UTILIZADO: 02 MIXER, 01 VOLQUETES, 01 HERRAMIENTAS MANUALES

**Foto1:**



[Ver imagen completa](#)

**Foto2:**



[Ver imagen completa](#)

**Foto3:**



[Ver imagen completa](#)

**Fecha Toma De Datos:**

06-08-2023



**Panel Fotográfico de la Bitacora de Obras**

**Personal Encargado:**

MICHAEL JESUS QUISPE YAURI.

**Nivel:**

No Aplica

**Fecha De Fotografia:**

05-08-2023

**Actividades:**

PROGRESIVA: KM 61+840, KM 85+070, KM 85+140

DEPOSITO DE MATERIAL EXCEDENTE (DME):

COLOCACION DE MATERIAL EXCEDENTE (DME)

900. PROTECCIÓN AMBIENTAL

910. PROGRAMA DE ABANDONO DE OBRA

901.A DISPOSICIÓN Y CONFORMACIÓN DE DEPÓSITOS DE MATERIAL EXCEDENTE

901.B1 RETIRO Y ALMACENAMIENTO DE TOP SOIL DE DME COLOCACIÓN, DEPOSITO Y CONFORMACIÓN DEL MATERIAL EXCEDENTE DE LOS CORTES DE TALUD EN EL DME

8

**CDescripcion** \_\_\_\_\_ :

PERSONAL UTILIZADO: 07 OPERADORES, 02 CONTROLADORES, 01 CAPATAZ, 02 VIGÍAS

MAQUINARIA Y EQUIPO UTILIZADO: 01 TRACTOR ORUGA, 01 EXCAVADORA, 05 VOLQUETES, 01 HERRAMIENTAS MANUALES

**Foto1:**



[Ver imagen completa](#)

**Foto2:**



[Ver imagen completa](#)

**Foto3:**



[Ver imagen completa](#)

**Fecha Toma De Datos:**

06-08-2023



**Fotos:**