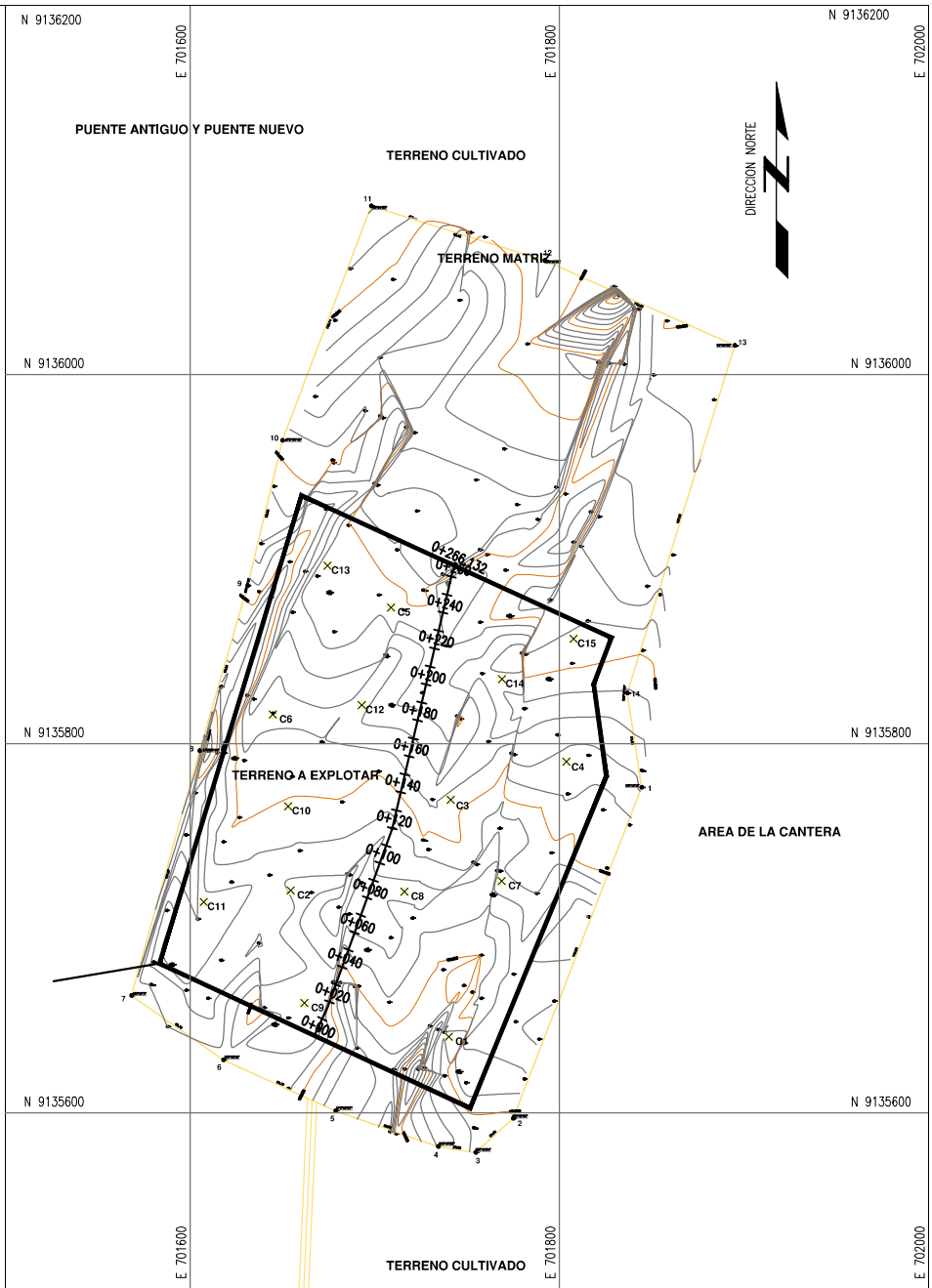


PLANTA
1:2000

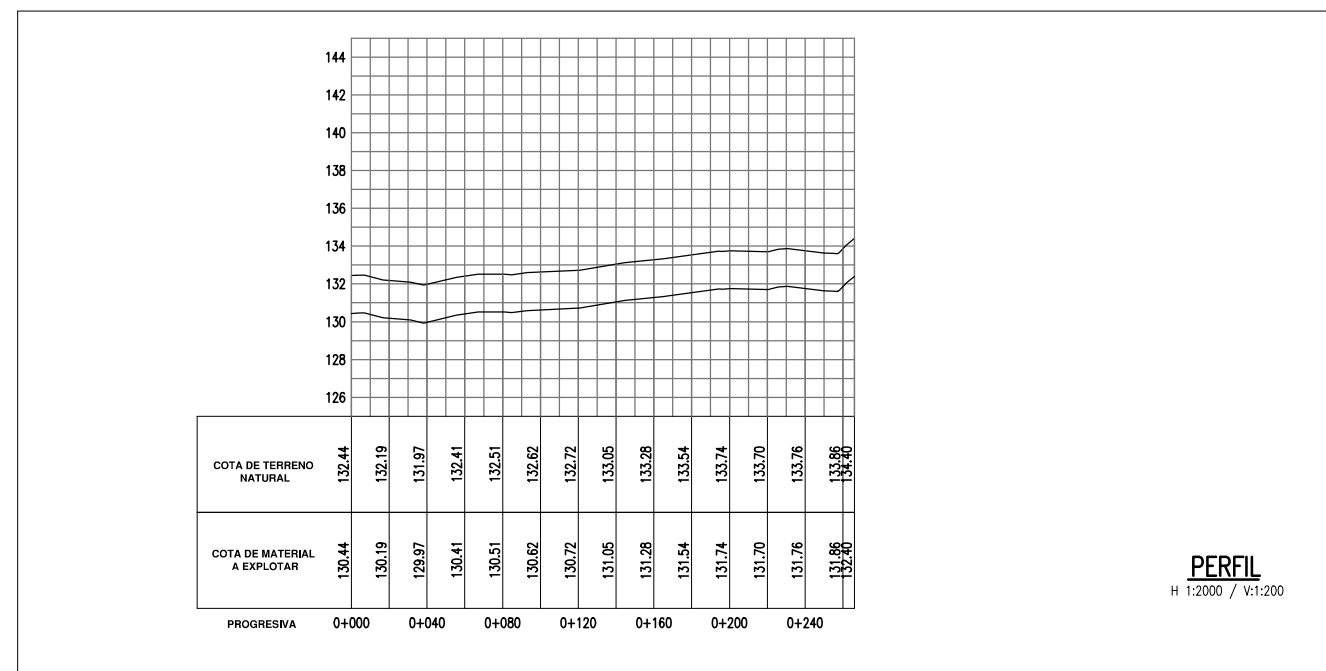


CANTERA RIO CHICAMA

CORDENADAS TOPOGRAFICAS DEL TERRENO A EXPLOTAR				
VERTICE	LADO	DIS	ESTE	NORTE
A	A-B	185	701752	9135603
B	B-C	265	701583	9135681
C	C-D	92	701660	9135934
D	D-E	93	701744	9135896
E	E-F	27	701828	9135857
F	F-G	239	701819	9135832
G	G-A	194	701825	9135782

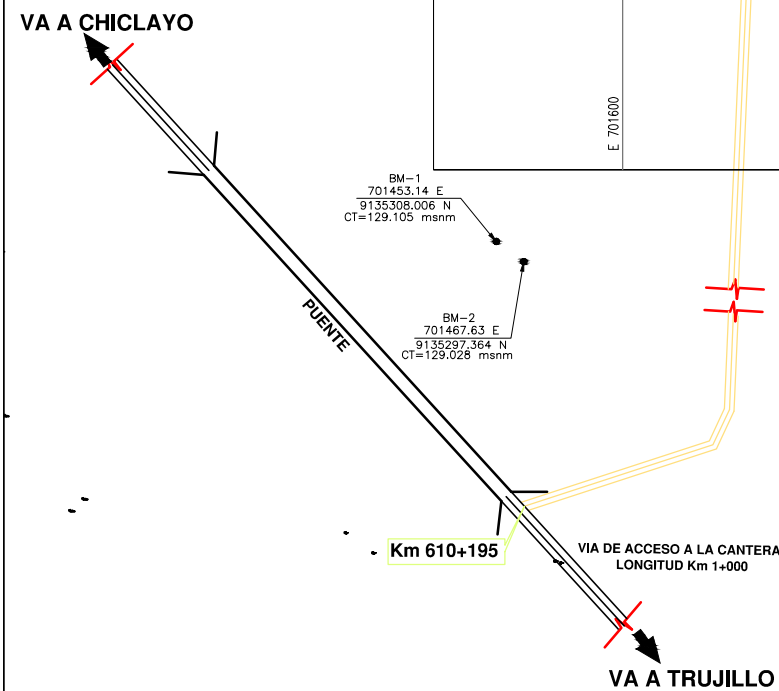
AREA: 5.08 ha
PERIMETRO: 1095.3 m

POTENCIA NETA: 100.000.00 m³



PERFIL
H 1:2000 / V:1:200

NOTA: COORDENADAS DATUM PSAD 56



REV.	FECHA	DESCRIPCION	DIB.	DS.	JD	JP	GP	CLT
A	01.JUL.10	EMITIDO PARA COORDINACION INTERNA	JMZ	FV	JMA	GM	AP	PN
B	14.JUL.10	EMITIDO PARA APROBACION DEL CLIENTE	JMZ	FV	JMA	GM	AP	PN
D	10.NOV.10	EMITIDO PARA CONSTRUCCION	JMZ	FV	JMA	GM	AP	PN

NOTAS

Ministerio de Transportes y Comunicaciones
Viceministerio de Transportes
Provias Nacional

NUMERO PLANO CLIENTE

CONFIDENCIAL ESTE PLANO Y LA INFORMACION CONTENIDA EN EL SON PROPIEDAD DE PROVIAS NACIONAL. SU USO Y REPRODUCCION SIN AUTORIZACION PREVIA, ESTAN PROHIBIDOS.	DIBUJO J. MONGE DISEÑO F. VASQUEZ	FECHA APROB. 10.NOV.10 FECHA APROB. 10.NOV.10
COD. PROY. GMI No. 180898	JEFE DE PROYECTO G. MARIN	FECHA APROB. 10.NOV.10
COD. PROY. CLIENTE No.	CLIENTE PROVIAS	FECHA APROB.

PROVIAS NACIONAL

PROYECTO
ESTUDIO DE MANTENIMIENTO DE LA CARRETERA PANAMERICANA NORTE - TRAMO I Km. 586+600 - Km. 736+600

PLANO
CANTERA RIO CHICAMA (1 de 4) PLANTA Y PERFIL

ESCALA INDICADA
NUMERO PLANO
180898-59-003-1

REV. **0**

GMI
GMI S.A.
Ingenieria Consultoras

Plano de la Realidad: 4687
56213-5600 Fax:44-0375
Lima-34, PERU