

**MEMORIA DESCRIPTIVA N° 012**  
**CODIGO N° CHO-T-007**

**1 PROPIETARIO**

**Nombre :** DAVILA MONTEZA, LUIS ALBERTO

**2 ZONIFICACION Y USO DEL PREDIO**

Zonificación: Rural  
Uso: Terreno

**3 UBICACIÓN**

U.C: 99103  
Distrito: COCHABAMBA  
Provincia: Chota  
Departamento: Cajamarca  
Progresiva: 120+656 a 120+771  
Edificación: -  
Lado: Derecho



**4 ÁREA AFECTADA DEL PREDIO**

Área Total del terreno: 53,248.73 m<sup>2</sup>  
Área Total de la Edificación: -  
Área Afectada del terreno: 417.82 m<sup>2</sup>  
Área Afectada de la Edificación: -

**5 DESCRIPCIÓN DE OBRAS COMPLEMENTARIAS**

-

**6 INFRAESTRUCTURA DE SERVICIOS URBANOS**

Cuenta con luz eléctrica y postes de servicio público

**7 ESTADO DE CONSERVACIÓN**

-

**8 ANTIGÜEDAD DE LA EDIFICACIÓN**

Estudio Definitivo para la Rehabilitación y Mejoramiento de la Carretera Chonguyape - Cochabamba - Cajamarca. Tramo: Cochabamba - Chota

MANUEL ANTONIO GALIANO CARQUÍN  
ESP. TEMAS FÍSICOS - LEGALES  
CIP N° 77604

Estudio Definitivo para la Rehabilitación y Mejoramiento de la Carretera Chonguyape - Cochabamba - Cajamarca. Tramo: Cochabamba - Chota

DO MANUEL VALDIVIA VARGAS  
CIÓN DE IMPACTO AMBIENTAL  
CIP N° 64157

Estudio Definitivo para la Rehabilitación y Mejoramiento de la Carretera Chonguyape - Cochabamba - Cajamarca. Tramo: Cochabamba - Chota

ING. ABEL FRANCISCO ROJAS QUIROS  
JEFE DE ESTUDIOS  
CIP N° 3261

9 CULTIVO / FORESTAL

Permanentes:

- 2 paltos de 2 años de antigüedad
- 20 plantas de plátano de 4 años de antigüedad
- 3 guabas de 10 años de antigüedad
- 50 cañas de azúcar de 3 años de antigüedad

10 ELEMENTOS A VALORIZAR

Área de terreno:	s/.	501.38
Edificaciones:	s/.	-
Cultivos:	s/.	1,104.00
Árboles Maderables:	s/.	-
Obras complementarias	s/.	-
<b>MONTO TOTAL</b>	<b>s/.</b>	<b>1,605.38</b>

11 DETALLE DE LA DOCUMENTACION REGISTRAL

Propietario, Verificar condición de tenencia en COFOPRI, debe ser incluido en proyecto de In-matriculación.

12 DOCUMENTOS ADJUNTOS

Se adjunta Ficha Informativa de COFOPRI



13 OBSERVACIONES

El terreno es afectado por encontrarse dentro del área de influencia directa de la carretera determinada por la sección transversal del proyecto

14 PLANO DE PREDIO

Se adjunta Plano

15 FOTO

Estudio Definitivo para la Rehabilitación y Mejoramiento de la Carretera Chongovape - Cochabamba - Cajamarca. Tramo: Cochabamba - Chota

**ING. GALIANO CARQUIN**  
Especialista Social

Estudio Definitivo para la Rehabilitación y Mejoramiento de la Carretera Chongovape - Cochabamba - Cajamarca. Tramo: Cochabamba - Chota

**ING. ABEL VALDIVIA VARGAS**  
Especialista Ambiental

Estudio Definitivo para la Rehabilitación y Mejoramiento de la Carretera Chongovape - Cochabamba - Cajamarca. Tramo: Cochabamba - Chota

**ING. ABEL FRANCISCO ROJAS QUIROS**  
JEFE DE ESTUDIO  
CIP N° 3261



Estudio Definitivo para la Rehabilitación y Mejoramiento de la Carretera Chongovape - Cochabamba - Cajamarca. Tramo: Cochabamba - Chota

EL MANUEL ANTONIO GALIANO CARQUÍN  
ESP. TEMAS FÍSICOS - LEGALES  
CIP N° 77604

Estudio Definitivo para la Rehabilitación y Mejoramiento de la Carretera Chongovape - Cochabamba - Cajamarca. Tramo: Cochabamba - Chota

ING. FERNANDO MANUEL VALDIVIA VARGAS  
ESP. EVALUACIÓN DE IMPACTO AMBIENTAL  
CIP N° 64137

Estudio Definitivo para la Rehabilitación y Mejoramiento de la Carretera Chongovape - Cochabamba - Cajamarca. Tramo: Cochabamba - Chota

ING. ABEL FRANCISCO ROJAS QUIROS  
JEFE DE ESTUDIO  
CIP N° 3261

## FICHA SOCIOECONOMICA DE PREDIOS AFECTADOS

N° FICHA	012
LADO	Derecho

## I. UBICACIÓN POLITICA ADMINISTRATIVA

DEPARTAMENTO	Cajamarca
PROVINCIA	Chota
DISTRITO	Cochabamba

CENTRO POBLADO	Chongoyape
PROGRESIVA	120 + 433.30

## II. IDENTIFICACION DEL PROPIETARIO/POSESIONARIO

2.1 NOMBRES Y APELLIDOS DEL JEFE DE HOGAR O FAMILIA	DNI N°
2.2 NOMBRE Y APELLIDOS DEL CONYUGE / CONVIVIENTE	DNI N°
2.3 NOMBRE Y APELLIDOS DEL TITULAR O POSESIONARIO / RAZON SOCIAL	DNI N° / RUC
2.5 DOMICILIO ACTUAL	TELEFONO
2.4 ESTADO CIVIL (a)Soltero (b)Casado (c)Conviviente (d)Divorciado (e)Viudo (f)Separado	
2.5 LUGAR DE ORIGEN	
Departamento	Distrito
Provincia	Centro Poblado

## III. CONDICION JURIDICA DEL PREDIO AFECTADO

3.1 ¿ES USTED PROPIETARIO O POSESIONARIO?			
(a) Propietario <input type="checkbox"/>	(b) Posesionario <input type="checkbox"/>	(c) Otros/Especificar	
3.2 ¿QUE DOCUMENTO TIENE QUE PRUEBEN LA POSESION O PROPIEDAD DEL PREDIO? (El empadronador debe solicitar el documento para asignar la información correcta)			
(a) Esta inscrito en Registros Públicos	Si	No	Si es afirmativo, que Número Registral tiene?
(b) Tiene título del PETT	Si	No	Si es afirmativo, cuál es el Numero de la Unidad Catastral?
(c) Si es Alquilado, tiene contrato de arrendamiento	Si	No	(d) Paga Arbitrios? ( Si ) ( No )
(e) Si el predio pertenece a la Comunidad con que documento cuenta			
3.3 ¿SI NO ES PROPIETARIO O POSESIONARIO QUIEN ES EL PROPIETARIO?			
(a) Comunidad <input type="checkbox"/>	(b) Estado <input type="checkbox"/>	(c) Otros/Especificar:	
3.4 ¿COMO ADQUIRIO EL PREDIO?			
(a) Compra-venta <input type="checkbox"/>	(b) Herencia <input type="checkbox"/>	(c) Alquiler <input type="checkbox"/>	(d) Adjudicacion <input type="checkbox"/>
(f) Cedido por la Comunidad <input type="checkbox"/>	(g) Otros/especificar:		
3.5 ¿CUANTO TIEMPO OCUPA ESTE PREDIO COMO PROPIETARIO O POSESIONARIO?			
(a) Hasta 1 año <input type="checkbox"/>	(b) Entre 1 y 5 años <input type="checkbox"/>	(c) Entre 5 y 10 años <input type="checkbox"/>	(d) Mas de 10 años <input checked="" type="checkbox"/>

## IV. TIPO DE AREA AFECTADA

4.1 TIPO DE ZONA		(a) Urbano <input type="checkbox"/>	(b) Rural <input checked="" type="checkbox"/>
4.2 EN EL CASO DE SER URBANO, SU PREDIO ES?			
(a) Vivienda <input type="checkbox"/>	(e) Vivienda-Agricola <input type="checkbox"/>		
(b) Vivienda-Comercio <input type="checkbox"/>	(f) Establecimiento Comercial <input type="checkbox"/>		
(c) Almacen <input type="checkbox"/>	(g) Otros/Especificar:		
(d) Industria <input type="checkbox"/>			
4.3 EN CASO DE SER RURAL, SU PREDIO ES?			
(a) Agricola <input checked="" type="checkbox"/>	(e) Vivienda-Agricola <input type="checkbox"/>		
(b) Pecuario <input type="checkbox"/>	(f) Vivienda-Pecuario <input type="checkbox"/>		
(c) Forestal <input type="checkbox"/>	(g) Vivienda-Forestal <input type="checkbox"/>		
(d) Comercio <input type="checkbox"/>	(h) Otros/Especificar:		
4.4 DETALLE OPCIONAL DE LA AFECTACIÓN:			

Estudio Definitivo para la Rehabilitación y Mejoramiento de la Carretera Chongoyape - Cochabamba - Cajamarca. Tramo Cochabamba - Chota

ING. MANUEL ANTONIO GALIANO CARQUIN  
 ESP. PERITOS FISICOS - LEGALES  
 CIP N° 77604

Estudio Definitivo para la Rehabilitación y Mejoramiento de la Carretera Chongoyape - Cochabamba - Cajamarca. Tramo Cochabamba - Chota

ING. FERNANDO MANUEL VALDIVIA VARGAS  
 ESP. EVALUACION DE IMPACTO AMBIENTAL  
 CIP N° 64157

Estudio Definitivo para la Rehabilitación y Mejoramiento de la Carretera Chongoyape - Cochabamba - Cajamarca. Tramo Cochabamba - Chota

ING. ABEL FRANCISCO ROJAS QUIROS  
 JEFE DE ESTUDIO  
 CIP N° 3764



V. CARACTERISTICAS DE LA AFECTACION RURAL

5.1 ¿QUE TIPO DE USO TIENE EL TERRENO? (a)Agricola  (b)Pecuario   
(c)Forestal  d)Descanso  e)Otros/Especificar:

5.3 SI EL USO DEL TERRENO ES AGRICOLA QUE TIPO DE CULTIVOS TIENE?  
a)..... b)..... c)..... d).....

5.2.1 ¿CUAL HA SIDO LA SUPERFICIE COSECHADA EN METROS CUADRADOS O HECTAREAS?  
5.2.2 ¿NUMERO DE COSECHAS EN EL ÚLTIMO AÑO?  
5.2.3 SUPERFICIE AFECTADA EN METROS CUADRADOS O HECTAREAS

5.3 SI EL USO DEL TERRENO ES PECUARIO QUE ESPECIES ANIMALES Y CANTIDADES CRIA?  
(a) Vacuno (.....) (c) Caprino (.....) (e) Equido (.....) (g) Otros/Especificar:  
(b) Ovino (.....) (d) Equino (.....) (f) Aves (.....)

5.3.1 INDICAR CANTIDADES Y PRECIOS DE PRODUCTOS OBTENIDOS EN EL ÚLTIMO AÑO (Sólo si lo comercializa)

Productos	Cantidad	Precio
a)		
b)		
c)		

5.4 SI EL USO DEL TERRENO ES FORESTAL QUE ESPECIES DE ARBOLES POSEE?  
5.4.1 EN COSTA (a)Algarrobo  (b)Sapote  (c)Guayacán  (d)Otros/Especificar:  
5.4.2 EN SIERRA (a)Quinual  (b)Eucalipto  (c)Molle  (d)Otros/Especificar:  
5.4.3 EN SELVA (a)Catahua  (b)Bolaina  (c)Tornillo  (d)Cedro  (e)Cacba   
(f)Otros/Especificar:

5.4.4 EDAD APROXIMADA DE LOS ARBOLES EN EL PREDIO:  
5.4.5 SUPERFICIE AFECTADA: 5.4.6 NÚMERO DE ARBOLES:  
5.4.7 NÚMERO DE ARBOLES A SER AFECTADOS (Deberá ser llenado por el empadronador)

Especie (a):	Especie (b):	Especie (c):	Otros (d):

5.4.8 QUIEN ES EL DUEÑO DE LOS ÁRBOLES?  
(a) La Comunidad  (b) Usted  (c)Otros/Especificar:

5.4.9 INDICAR USO ACTUAL DE LOS ARBOLES  
(a) Cerco Vivo  (b) Leña  (c)Sombra para Ganado  (d)Otros/Especificar:

Especie 1:	Unidades:	Soles:
Especie 2:	Unidades:	Soles:
Especie 3:	Unidades:	Soles:
Otros:	Unidades:	Soles:



VI. CARACTERISTICAS DE LA VIVIENDA AFECTADA

6.1 SI LA AFECTACIÓN ES POR VIVIENDA, ¿CUÁNTOS AMBIENTES TIENE?  
(a)De una a dos  (b)De tres a cinco  (c)De seis a mas

6.2 ¿DE ESTOS AMBIENTES, CUANTOS ESTAN DESTINADOS PARA DORMITORIO?  
6.3 ¿SU COCINA ESTA DENTRO DE SU VIVIENDA O FUERA DE ELLA? (a)Dentro  (b)Fuera

6.4 DENTRO DE SU VIVIENDA DESARROLLA ALGUNA ACTIVIDAD COMERCIAL? (a)Bodega  (b)Restaurante   
(c)Taller Automotriz  (d)Carpintería  (e)Otros/Especifique

6.5 ¿SU VIVIENDA TIENE SERVICIOS BÁSICOS? Si:  No

6.6 ¿CUÁL ES EL ESTADO DE CONSERVACIÓN DEL PREDIO? (a) Muy Bueno  (b)Bueno   
(c)Regular  (d)Malo

6.7 ¿CUÁNTO TIEMPO DE CONSTRUCCIÓN TIENE? (a)Hasta 5 Años  (b) De 5 a 10 Años   
(c)De 11 a 15 Años  (d)De 16 a 20 Años  (e)De 21 a 25 Años  (f)De 26 a 30 Años   
(g)De 31 a 35 Años  (h)De 36 a 40 Años  (i)De 41 a 45 Años  (j)De 46 a mas

6.8 ¿TIENE OTRA VIVIENDA? Si  No

6.9 ¿CUÁL ES EL MATERIAL PREDOMINANTE EN LOS MUROS Y COLUMNAS?  
(a)Adobe  (b)Albañilería  (c)Ladrillo  (d)lchu-Barro  (e)Madera   
(f)Tapjal  (g)Otros/esp.

6.10 ¿CUÁL ES EL MATERIAL PREDOMINANTE EN EL TECHO?  
(a)Aligerado  (b)Calamina-Fierro  (c)Calamina-Madera  (d)Madera  (e)SinoTecho   
(f)Otros/especificar:

Estudio Definitivo para la Rehabilitación y Mejoramiento de la Carretera Transamazónica - Cajamarca

ING. MANUEL GALIANO CARQUÍN  
Esp. TEMAS FÍSICOS - LEGALES  
CIP N° 77604

ING. FRANCISCO ROJAS QUIROS  
Esp. TEMAS FÍSICOS - LEGALES  
CIP N° 64157

Estudio Definitivo para la Rehabilitación y Mejoramiento de la Carretera Chomovape - Cochabamba - Cajamarca  
ING. ABEL FRANCISCO ROJAS QUIROS  
JEFE DE ESTUDIO  
CIP N° 3261

6.11 ¿CUÁL ES EL MATERIAL PREDOMINANTE EN EL PISO?				
(a) Madera Fina <input type="checkbox"/>	(b) Madera Corriente <input type="checkbox"/>	(c) Cerámico <input type="checkbox"/>	(d) Parquet <input type="checkbox"/>	(e) Vinílico <input type="checkbox"/>
(f) Cemento Púldo <input type="checkbox"/>	(g) Falso Piso <input type="checkbox"/>	(h) Tierra <input type="checkbox"/>	(i) Otros/especificar:	
6.12 ¿CUÁL ES EL MATERIAL PREDOMINANTE EN PUERTAS Y VENTANAS?				
(a) Aluminio <input type="checkbox"/>	(b) Fierro <input type="checkbox"/>	(c) Madera <input type="checkbox"/>	(d) Otros/Especificar:	
6.13 ¿CUÁL ES EL MATERIAL PREDOMINANTE QUE REVISTE LA EDIFICACIÓN?				
(a) Concreto caravista <input type="checkbox"/>	(b) Ladrillo caravista <input type="checkbox"/>	(c) Madera <input type="checkbox"/>	(d) Tartajeo <input type="checkbox"/>	(e) Yeso <input type="checkbox"/>
(f) Sin revestimiento <input type="checkbox"/>	(g) Otros/Especificar:			
6.14 DESCRIPCIÓN DE BAÑOS				
(a) Completo <input type="checkbox"/>	(b) SemiCompleto <input type="checkbox"/>	(c) Fierro <input type="checkbox"/>	(d) Letrina <input type="checkbox"/>	(e) Silo <input type="checkbox"/>

**VII. SERVICIOS BASICOS EN LA VIVIENDA**

7.1 QUE TIPO DE SERVICIOS BASICOS TIENE SU VIVIENDA?					
LUZ ELECTRICA <input type="checkbox"/>	TELEFONO <input type="checkbox"/>				
AGUA POTABLE <input type="checkbox"/>	INTERNET <input type="checkbox"/>				
DESAGUE <input type="checkbox"/>	OTROS <input type="checkbox"/>				
7.2 SI NO TIENE AGUA POTABLE. ¿DE DONDE PROVIENE EL AGUA QUE UTILIZA?					
(a) Acequia <input type="checkbox"/>	(b) Pozo <input type="checkbox"/>	(c) Canal <input type="checkbox"/>	(d) Red Pública <input type="checkbox"/>	(e) Rio <input type="checkbox"/>	(f) Brazo <input type="checkbox"/>
(g) Quebrada <input type="checkbox"/>	(h) Manantial <input type="checkbox"/>	(i) Otro/Especificar:			
7.3 QUE TIPO DE DESAGUE UTILIZA? (a) Letrina <input type="checkbox"/>		(b) Silo <input type="checkbox"/>	(c) Otros/especificar:		
7.4 SI NO TIENE LUZ ELECTRICA, QUE ALUMBRADO UTILIZA?					
(a) Vela <input type="checkbox"/>	(b) Petroleo <input type="checkbox"/>	(c) Kerosene <input type="checkbox"/>	(d) Otros/especifica		

**VIII. SERVICIOS DE SALUD**

8.1 EN CASO DE ENFERMEDAD O UNA EMERGENCIA, DONDE SE ATIENDE?			
(a) Promotor de Salud <input type="checkbox"/>	(b) Centro de Salud <input type="checkbox"/>	(c) Puesto de Salud <input type="checkbox"/>	(d) Medicina Tradicional <input type="checkbox"/>
8.2 ¿HA TENIDO UNA DE LAS SIGUIENTES ENFERMADES?			
(a) Enfermedades Respiratorias <input type="checkbox"/>	(e) TBC <input type="checkbox"/>		
(b) Infeccion Intestinal <input type="checkbox"/>	(f) Brujeria o Daño <input type="checkbox"/>		
(c) UTA <input type="checkbox"/>	(g) Artrosis <input type="checkbox"/>		
(d) ETS <input type="checkbox"/>	(h) Enfermedades de la Piel <input type="checkbox"/>		
(i) Otras/especificar:			

**IX. SERVICIOS DE EDUCACIÓN**

9.1 ¿EXISTEN CENTROS EDUCATIVOS EN SU COMUNIDAD?	a) Si <input checked="" type="checkbox"/>	b) No <input type="checkbox"/>	
9.2 NIVEL EDUCATIVO QUE SE BRINDA	(a) Primaria y Secundaria <input checked="" type="checkbox"/>	(b) Primaria <input type="checkbox"/>	(c) Secundaria <input type="checkbox"/>
9.3 ¿ALGUN FAMILIAR SUYO HACE USO DEL CENTRO EDUCATIVO?	Si: <input type="checkbox"/>	No: <input type="checkbox"/>	

**X. ORGANIZACIÓN INTERNA DE LAS UNIDADES FAMILIARES**

10.1 ¿QUIEN TOMA LA DECISIONES EN LA CRIANZA DE LOS HIJOS EN EL HOGAR?	(a) Pareja <input type="checkbox"/>	(b) Hombre <input type="checkbox"/>	(c) Mujer <input type="checkbox"/>	
10.2 ¿QUIEN APORTA ECONÓMICAMENTE EN EL HOGAR?	(a) Hombre <input type="checkbox"/>	(b) Mujer <input type="checkbox"/>	(c) Pareja <input type="checkbox"/>	(d) Otros:
10.3 ¿QUIEN MANEJA EL PRESUPUESTO DEL HOGAR?	(a) Hombre <input type="checkbox"/>	(b) Mujer <input type="checkbox"/>	(c) Pareja <input type="checkbox"/>	(d) Otros:

**XI. ASPECTOS ECONOMICOS**

11.1 ¿CUAL ES SU OCUPACIÓN ECONOMICA PRINCIPAL? <i>(La que le genera mayor ingreso)</i>		
(a) Agricultor <input type="checkbox"/>	(e) Albañil <input type="checkbox"/>	(i) Otros/Especificar
(b) Ganadero <input type="checkbox"/>	(f) Maestro <input type="checkbox"/>	
(c) Empleado <input type="checkbox"/>	(g) Jubilado <input type="checkbox"/>	
(d) Comerciante <input type="checkbox"/>	(h) Policia <input type="checkbox"/>	

Estudio Definitivo para la Rehabilitación y Mejoramiento de la Carretera Chongovape - Cochabamba - Cajamarca. Tramo: Cochabamba - Chota

ING. MANUEL ANTONIO GALIANO CARQUÍN  
 ESP. TEMÁTICO LEGALES  
 CIP N° 77604

Estudio Definitivo para la Rehabilitación y Mejoramiento de la Carretera Chongovape - Cochabamba - Cajamarca. Tramo: Cochabamba - Chota

ING. MANUEL VALDIVIA VARGAS  
 ESP. FÍSICO DE IMPACTO AMBIENTAL  
 CIP N° 64137

Estudio Definitivo para la Rehabilitación y Mejoramiento de la Carretera Chongovape - Cochabamba - Cajamarca. Tramo: Cochabamba - Chota

ING. ABEL FRANCISCO ROJAS QUIROS  
 JEFE DE ESTUDIO  
 CIP N° 3264



11.2 DESARROLLA ALGUNA OCUPACION ECONOMICA SECUNDARIA? Si:  No:   
 Si la respuesta es Si, ¿Cuál es?:

11.3 ¿CUÁL ES SU INGRESO MENSUAL APROXIMADO?

(a) Actividad principal	S/.
(b) Actividad secundaria	S/.
TOTAL	

11.3 RECIBE ALGUN APOYO ECONÓMICO? Si:  No:   
 Si la respuesta es Si, ¿De quién? (a) Familiar/vecino  (b) Estado  (c) Iglesia   
 (d) ONG  e) Otro/Especificar:

11.4 REALIZA TRUEQUE? a) Si:  b) No:   
 Si la respuesta es Si, ¿Con qué producto hace el trueque?: (a) Alimentos  (b) Animales  (c) Medicina   
 (d) Otros/Especificar:

**INFORMACIÓN ESPECÍFICA PARA AFECTADOS CUYA ACTIVIDAD ECONOMICA FUESE AGRICULTURA**

11.5 SI ES AGRICULTOR, SU CHACRA A QUE DISTANCIA Y TIEMPO SE ENCUENTRA DE SU CASA. Km: Horas:  
 11.6 VENDE ALGÚN PRODUCTO DE SU CHACRA? a) Si  b) No   
 11.7 QUÉ CULTIVO VENDE:  
 11.8 CADA QUE TIEMPO REALIZA SU VENTA: (a) Una vez al mes  (b) Dos veces al mes  (c) Sólo en ferias   
 (d) Las veces que se pueda vender   
 11.9 ADEMÁS DE LAS LABORES QUE DESARROLLA, LE GUSTARÍA DESARROLLAR ALGUNA ACTIVIDAD QUE LE GÉNERE MÁS INGRESOS? a) (Si)  (No)

XII.

MEDIOS DE COMUNICACIÓN Y TRANSPORTE

12.1 ¿COMO SE ENTERA DE LAS NOTICIAS?

(a) Radio	<input checked="" type="checkbox"/>	(e) Transmision Oral	<input type="checkbox"/>
(b) Radio Equipo	<input type="checkbox"/>	(f) Asamblea Comunal	<input type="checkbox"/>
(c) TV	<input checked="" type="checkbox"/>	(g) Periodico	<input type="checkbox"/>
(d) Parlante local	<input type="checkbox"/>	(h) Otros/Especificar	<input type="checkbox"/>

12.2 ¿QUE TIPO DE TRANSPORTE CIRCULAN POR AQUI?

(a) Omnibus Interprovincial	<input checked="" type="checkbox"/>	(d) Motocicletas	<input type="checkbox"/>
(b) Micros/Custer	<input type="checkbox"/>	(e) Todos	<input type="checkbox"/>
(c) Autos	<input checked="" type="checkbox"/>	(f) Otros/Especificar	<input type="checkbox"/>

12.3 USUALMENTE, ¿QUÉ MEDIOS DE TRANSPORTE UTILIZAN LOS MIEMBROS DE SU FAMILIA?

(a) Automóvil	<input type="checkbox"/>	(d) A pie	<input type="checkbox"/>
(b) Combi	<input type="checkbox"/>	(e) Mula	<input type="checkbox"/>
(c) Bus	<input type="checkbox"/>	(f) Otros/Especificar	<input type="checkbox"/>

XIII.

ORGANIZACIONES DE BASE Y PARTICIPACION

13.1 ¿EN EL LUGAR DONDE RESIDE, PARTICIPA O PERTENECE A ALGUNA ORG. DE BASE? a) (Si)  b) (No)   
 13.2 ¿EN QUE ORGANIZACIÓN PARTICIPA?

(a) COMEDOR POPULAR	<input type="checkbox"/>
(b) VASO DE LECHE	<input type="checkbox"/>
(c) CLUB DE MADRES	<input type="checkbox"/>
(d) ASOCIACION DE AGRICULTORES	<input type="checkbox"/>
(e) COMITÉ DE REGANTES	<input type="checkbox"/>
(f) ONG'S	<input type="checkbox"/>
(g) ASOCIACION DE GANADEROS	<input type="checkbox"/>
(h) OTROS	<input type="checkbox"/>

13.3 ¿QUE TIPO DE APOYO RECIBE ?

(a) APOYO EN ALIMENTOS	<input type="checkbox"/>
(b) APOYO EN MEDICINA	<input type="checkbox"/>
(c) APOYO EN CAPACITACION	<input type="checkbox"/>
(d) APOYO FINANCIERO	<input type="checkbox"/>
(e) OTROS	<input type="checkbox"/>

13.4 ¿EXISTE ALGUNA ONG EN ESTA ZONA? a) (Si)  b) (No)   
 13.5 ¿COMO SE LLAMA LA ONG?:

EXPECTATIVAS CON EL REASENTAMIENTO Y COMPENSACION SOCIAL

14.1 ¿ESTÁ DE ACUERDO CON EL PROYECTO DE LA OBRA VIA? a) (Si)  b) (No)   
 14.2 ¿POR QUÉ?  
 14.3 ¿SI SU VIVIENDA VA A SER AFECTADA, ESTARÍA DE ACUERDO EN SER REUBICADO? a) (Si)  b) (No)   
 14.4 ¿POR QUÉ? ¿ESTARÍA DE ACUERDO CON LA REUBICACION?

Estudio Definitivo de la Carretera... ING. MANUEL ESP. XIV

Estudio Definitivo para la Rehabilitación de la Carretera Chonampe - Cochabamba - Cajamarca. Tramo Cochabamba - Chonampe

Estudio Definitivo para la Rehabilitación de la Carretera Chonampe - Cochabamba - Cajamarca. Tramo Cochabamba - Chonampe

DE IMPACTO AMBIENTAL CIP N° 64187

ING. AURELIANO ROJAS QUIROS JEFE DE ESTUDIO







### DECLARACIÓN JURADA

Yo, Luis Alberto Danilo Montez, identificado con documento de Indentidad N° \_\_\_\_\_, con domicilio en \_\_\_\_\_ del Distrito de Cochabamba en la Provincia de Chota del Departamento de Cajamarca, declaro bajo juramento que:



Asumo plena responsabilidad de la exactitud de los datos consignados en la presente Ficha Socioeconómica los mismos que certifico con firma y huella digital en señal de conformidad.

Nombre del Encuestador

Fecha de Entrevista

No se ubica  
Firma y Huella Digital del Afectado



Estudio Definitivo para la Rehabilitación y Mejoramiento de la Carretera Chongoyape - Cochabamba - Cajamarca. Tramo: Cochabamba - Chota

ING. MANUEL ANTONIO GALIANO CARQUÍN  
ESP. TEMAS FÍSICOS - LEGALES  
CIP N° 77604

Estudio Definitivo para la Rehabilitación y Mejoramiento de la Carretera Chongoyape - Cochabamba - Cajamarca. Tramo: Cochabamba - Chota

ING. FERNANDO MANUEL VALDIVIA VARGAS  
ESP. EVALUACIÓN DE IMPACTO AMBIENTAL  
CIP N° 64157

Estudio Definitivo para la Rehabilitación y Mejoramiento de la Carretera Chongoyape - Cochabamba - Cajamarca. Tramo: Cochabamba - Chota

ING. ABEL FRANCISCO ROJAS QUIROS  
JEFE DE ESTUDIO  
CIP N° 3261

FICHA				
Código del Predio	:7_7309280_99103	Oficina COFOPRI	OFICINA ZONAL CAJAMARCA - CHOTA	
Autogenerado	:90173454	Empadronador	EMPADRONADOR CHOTA GRUPO CHOTA	
Unidad Catast	:99103			
Nombre del Predio	:ALCUNIS			
Proyecto		Datos catastrales anteriores		
Ejecución	PTRT1	Unidad Catastral		
Proy. Vuelo	:COCHABAMBA-CUTERVO-SAN ANDRES DE CUTERVO	Num de Hoja Catastral:		
Num. de Foto	:419	Satelital		
Nº de Ortofoto				
Ubigeo				
Ubic. Política	Distrito	Provincia	Departamento	Ubigeo
060407	COCHABAMBA	CHOTA	CAJAMARCA	060407
Valle		Sector o Caserio		
Region Agraria	:CHOTA	Agencia Agraria	AGENCIA AGRARIA CHOTA	
Identificación del informante				
Tipo	:PROPIETARIO/POSEEDOR	Form. desig. de representante		
Apellidos				
Nombres				
Observaciones				
Fecha de Empadronamiento	01/01/1999	Fecha de Re -Empadronamiento		
Predio Matriz Fecha de Conversión a Matriz.		Justificación	:NO DEFINIDO (S/EL)	
Ingresado por		Modificado por	ADMINISTRADOR	

159



Estudio Definitivo para la Rehabilitación y Mejoramiento de la Carretera Chongoyape - Cochabamba - Cajamarca. Tramo: Cochabamba - Chota

MANUEL ANTONIO GAZIANO CARQUÍN  
E.P. TEMAS LEGALES  
CIP N° 17604

Estudio Definitivo para la Rehabilitación y Mejoramiento de la Carretera Chongoyape - Cochabamba - Cajamarca. Tramo: Cochabamba - Chota

ING. FERNANDO DEL VALDIVIA VARGAS  
E.P. EVALUACIÓN AMBIENTAL  
CIP N° 64197

Estudio Definitivo para la Rehabilitación y Mejoramiento de la Carretera Chongoyape - Cochabamba - Cajamarca. Tramo: Cochabamba - Chota

ING. ABEL FRANCISCO ROJAS QUIROS  
JEFE DE ESTUDIO  
CIP N° 3261

FICHA		PROPIETARIO		SIG. CATASTRAL		SIG. LEGAL		INSC. REGISTRAL		SALIR	
<b>PROPIETARIO</b>											
Codigo del Predio		7_7309280_99103		Estado de la Propiedad		INSCRITO					
Tipo Propietario		PARTICULAR		Fac. ocupacion							
Antecedente Registral											
Toma		:171		Foja		459		Ficha/Partida			
Asiento		1		Cod RPU				Fecha			
Inscripcion Vigente											
Toma				Foja				Ficha/Partida			
Asiento				Cod RPU				Fecha			
Ape. Pat.		Ape. Mat.		Nombre(s)		Sexo		Est. Civil		Nro. Doc.	
DAVILA		MONTEZA		LUIS ALBERTO		HOMBRE		SOLTERO(A)		L.E./D.N.I. 40530*00	
Area no inscrita(ha)Declarada				3.50 MI2							

180

Predio con Estado de Propiedad INSCRITO y Condición Jurídica VACIA



Estudio Definitivo para la Rehabilitación y Mejoramiento de la Carretera Chongovape - Cochabamba - Cajamarca. Tramo: Cochabamba - Chota

ING. MANUEL ANTONIO GALIANO CARQUÍN  
Esp. TEMAS FÍSICOS - LEGALES  
CIP N° 77604

Estudio Definitivo para la Rehabilitación y Mejoramiento de la Carretera Chongovape - Cochabamba - Cajamarca. Tramo: Cochabamba - Chota

ING. MANUEL VALDIVIA VARGAS  
Esp. E DE IMPACTO AMBIENTAL  
P N° 64157

Estudio Definitivo para la Rehabilitación y Mejoramiento de la Carretera Chongovape - Cochabamba - Cajamarca. Tramo: Cochabamba - Chota

ING. ABEL FRANCISCO ROJAS QUIROS  
JEFE DE ESTUDIO  
CIP N° 3261

**SEG. CATASTRAL**

Código del Predio : 7\_7309280\_99103 Observaciones  
 Obs. Catastral :  
 del Sig. Catastral :

..161

Áreas(ha)		Protección		Otras	
Forestal	0.000		0.000		0.000
Nº de Ortofoto		:0		Área del predio rectificad (ha)	
Área del predio final(ha)		:5.3446		Área del predio forestal (ha)	
Área del predio final forestal(ha)		:0.000		Área del predio protección (ha)	
Área del predio final protección(ha)		:0.000		Área del predio otros (ha)	
Área del predio final Otras(ha)		:0.000		Perímetro de predios (m)	
Perímetro de predio(m)		:939.21		Escala de restitución	
Escala de restitución		:SIN ESCALA		Centroide Este	
Centroide Este		:734658		Centroide Norte	
Centroide Norte		:9283333		Nº Hoja Catastral	
Nº Hoja Catastral		:7_7309280_1		Escala de Hoja Catastral	
Escala de Hoja Catastral		:1/10000			
Fecha de emisión de Constancia Posesión					



Estudio Definitivo para la Rehabilitación y Mejoramiento  
 de la Carretera Chongoyape - Cochabamba - Cajamarca.  
 Tramo: Cochabamba - Chota

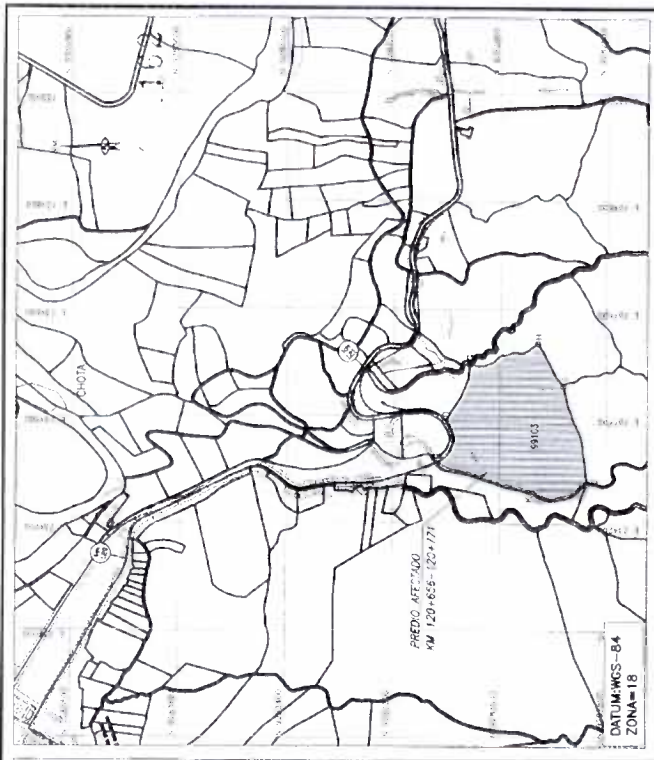
ING. MANUEL ANTONIO GALIANO CARQUÍN  
 ESP. TEMAS FÍSICOS - LEGALES  
 CIP N° 77604

Estudio Definitivo para la Rehabilitación y Mejoramiento  
 de la Carretera Chongoyape - Cochabamba - Cajamarca.  
 Tramo: Cochabamba - Chota

ING. FERNANDO M... L VELDÍVIA VARGAS  
 ESP. EVALUACIÓN IMPACTO AMBIENTAL  
 CIP 4157

Estudio Definitivo para la Rehabilitación y Mejoramiento  
 de la Carretera Chongoyape - Cochabamba - Cajamarca.  
 Tramo: Cochabamba - Chota

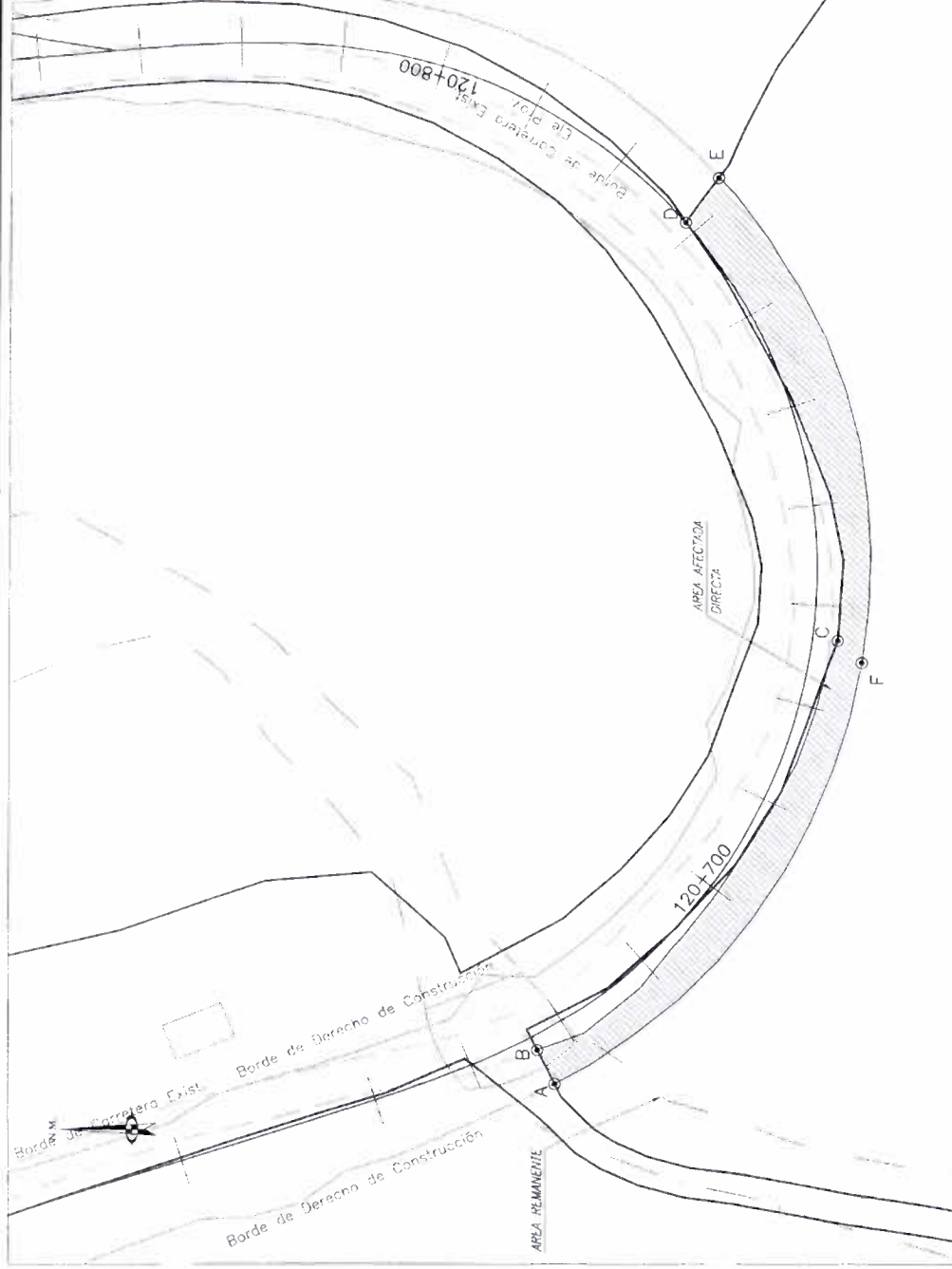
ING. ABEL FRANCISCO ROMAS QUIROS  
 JEFE DE ESTUDIO  
 CIP N° 3261



**UBICACION PREDIO AFECTADO**

ESG. 1:17000

COORDENADAS AREA AFECTADA				COORDENADAS PREDIO AFECTADO					
HITO	LADO	DIST. (m.)	X (m.)	Y (m.)	HITO	LADO	DIST. (m.)	X (m.)	Y (m.)
A	4=C	51.82	734208.00	734319.95	B	4=C	15.00	734309.68	734319.95
B	4=C	45.39	734248.53	734308.44	D	4=C	15.89	734301.5	734319.95
C	D=E	5.46	734381.18	734310.81	G	D=H	139.57	734445.43	734309.26
E	F=G	52.14	734385.54	734298.35	H	H=I	90.42	73434.1	734309.26
F	F=G	53.32	734347.35	734304.08	I	I=J	191.76	73447.86	734309.26
					J	J=K	115.29	734373.08	734309.26
					K	K=L	120.44	734258.18	734309.26



**CHO-T-007**

Estudio Definitivo para la Rehabilitación y Mejoramiento de la Carretera Chinchipe - Cochabamba - Cuzamarka, Tramo Cochabamba - Cuzamarka

**ING. FERNANDO MANUEL VALDIVIA VARGAS**  
E.P. EVALUACION DE IMPACTO AMBIENTAL  
C.I.P. N° 64157

**ING. MARCELO ALBERTO GALIANO**  
E.P. LEGALES - LEGALES  
C.I.P. N° 77604

Estudio Definitivo para la Rehabilitación y Mejoramiento de la Carretera Chinchipe - Cochabamba - Cuzamarka, Tramo Cochabamba - Cuzamarka.

**ING. ABEL FRANCIS EDGARS QUIROS**  
E.P. ESTUDIO DE TIPOLOGIA

**LEYENDA**

[Pattern]	AREA AFECTADA DIRECTA
[Pattern]	AREA AFECTADA NO DIRECTA
[Pattern]	2do PSO
[Pattern]	AREA REMANENTE

**LEYENDA**

[Pattern]	AREA AFECTADA DIRECTA
[Pattern]	AREA AFECTADA NO DIRECTA
[Pattern]	2do PSO
[Pattern]	AREA REMANENTE

**CUADRO DE AREAS**

AREA TOTAL	53248.73 m <sup>2</sup>
AREA AFECT. DIRECTA	417.92 m <sup>2</sup>
AREA REMANENTE	52830.81 m <sup>2</sup>
AREA A SALVAR	417.92 m <sup>2</sup>

**DATOS DEL PREDIO AFECTADO**

CODIGO: CHO-T-007  
PROPIETARIO: David Montano, Luis Alberto  
PROGRESIVA: KM 120+658 AL KM 120+771  
LADO: DERECHO

**DISTRIBUCION DE AREAS AFECTADAS Y REMANENTE**

ESG. 1:17000

 <b>Ministerio de Transportes y Comunicaciones</b> PERU	 <b>Provincias Nacionales</b>	 <b>HOB</b> HOB INGENIERIA Y ARQUITECTURA S.A.S. Calle Principal 1234 - Urb. Miraflores - Ica - Peru	ESTUDIO DEFINITIVO PARA LA REHABILITACION Y MEJORAMIENTO DE LA CARRETERA CHINCHIBE - COCHABAMBA - CUZAMARCA <b>TOMO: COCHABAMBA - PLAN (0-55)</b> ESCALA: N° 1:17000	<b>PLANO DE DISTRIBUCION DE TERRENOS AFECTADOS</b> KM 120+656 AL KM 120+771 <b>PI-T-007</b>
Fecha: OCTUBRE 2009 FOLIO: 114 INDICADA: INDICADA	Proyecto: S.T.P.			

**MEMORIA DESCRIPTIVA N° 013**  
**CODIGO N° CHO-T- 008**

**1 PROPIETARIO**

**Nombre :** HUAMANCHARI BURGA, SIMEON

**2 ZONIFICACION Y USO DEL PREDIO**

Zonificación: Rural  
Uso: Terreno

**3 UBICACIÓN**

U.C: 99104  
Distrito: COCHABAMBA  
Provincia: Chota  
Departamento: Cajamarca  
Progresiva: 120+771 a 121+995  
Edificación: -  
Lado: Derecho



**4 ÁREA AFECTADA DEL PREDIO**

Área Total del terreno: 12,138.95 m<sup>2</sup>  
Área Total de la Edificación: -  
Área Afectada del terreno: 1571.81 m<sup>2</sup>  
Área Afectada de la Edificación: -

**5 DESCRIPCIÓN DE OBRAS COMPLEMENTARIAS**

-

**6 INFRAESTRUCTURA DE SERVICIOS URBANOS**

No tiene

**7 ESTADO DE CONSERVACIÓN**

-

**8 ANTIGÜEDAD DE LA EDIFICACIÓN**

Estudio Definitivo para la Rehabilitación y Mejoramiento de la Carretera Chonguyape - Cochabamba - Cajamarca. Tramo: Cochabamba - Chota

ING. MANUEL ANTONIO GALIANO CARQUIN  
ESP. TEMAS FÍSICOS - LEGALES  
CIP N° 77604

Estudio Definitivo para la Rehabilitación y Mejoramiento de la Carretera Chonguyape - Cochabamba - Cajamarca. Tramo: Cochabamba - Chota

ING. FERNANDO MANUEL VALDIVIA VARGAS  
ESP. EVALUACIÓN DE IMPACTO AMBIENTAL  
CIP N° 64187

Estudio Definitivo para la Rehabilitación y Mejoramiento de la Carretera Chonguyape - Cochabamba - Cajamarca. Tramo: Cochabamba - Chota

ING. ABEL FRANCISCO ROJAS QUIROS  
JEFE DE ESTUDIO  
CIP N° 3261

**9 CULTIVO / FORESTAL**

- Pasto mejorado trébol, área de 3000 m<sup>2</sup>

**10 ELEMENTOS A VALORIZAR**

Área de terreno:	s/.	1,886.17
Edificaciones:	s/.	-
Cultivos:	s/.	4,500.00
Árboles Maderables:	s/.	-
Obras complementarias	s/.	-
<b>MONTO TOTAL</b>	<b>s/.</b>	<b>6,366.17</b>

**11 DETALLE DE LA DOCUMENTACION REGISTRAL**

Propietario. Verificar condición de tenencia en COFOPRI, debe ser incluido en proyecto de In-matriculación.

**12 DOCUMENTOS ADJUNTOS**

Se adjunta Ficha Informativa de COFOPRI

**13 OBSERVACIONES**

El terreno es afectado por encontrarse dentro del área de influencia directa de la carretera determinada por la sección transversal del proyecto

**14 PLANO DE PREDIO**

Se adjunta Plano

**15 FOTO**

## FICHA SOCIOECONOMICA DE PREDIOS AFECTADOS

165

N° FICHA	1013
LADO	Derecho

## I. UBICACIÓN POLITICA ADMINISTRATIVA

DEPARTAMENTO	Cajamarca
PROVINCIA	CNEC
DISTRITO	Cochabamba


CENTRO POBLADO	Tonagampo
PROGRESIVA	120 + 828 + 82

## II. IDENTIFICACION DEL PROPIETARIO/POSESIONARIO

2.1 NOMBRES Y APELLIDOS DEL JEFE DE HOGAR O FAMILIA	Simeon Huamanchapi Burgos		DNI N°
2.2 NOMBRE Y APELLIDOS DEL CONYUGE / CONVIVIENTE			DNI N°
2.3 NOMBRE Y APELLIDOS DEL TITULAR O POSESIONARIO / RAZON SOCIAL			DNI N° / RUC
2.5 DOMICILIO ACTUAL			TELEFONO
2.4 ESTADO CIVIL	(a)Soltero (b)Casado (c)Conviviente (d)Divorciado (e)Viudo (f)Separado		
2.5 LUGAR DE ORIGEN			
Departamento		Distrito	
Provincia		Centro Poblado	

## III. CONDICION JURIDICA DEL PREDIO AFECTADO

3.1 ¿ES USTED PROPIETARIO O POSESIONARIO?	(a) Propietario <input type="checkbox"/> (b) Posesionario <input type="checkbox"/> (c) Otros/Especificar:		
3.2 ¿QUE DOCUMENTO TIENE QUE PRUEBEN LA POSESION O PROPIEDAD DEL PREDIO? (El empadronador debe solicitar el documento, para asignar la información correcta)			
(a) Esta inscrito en Registros Públicos	Si	No	Si es afirmativo, que Número Registral tiene?
(b) Tiene titulo del PETT	Si	No	Si es afirmativo, cuál es el Numero de la Unidad Catastral?
(c) Si es Alquilado, tiene contrato de arrendamiento	Si	No	(d) Paga Arbitrios? (Si) (No)
(e) Si el predio pertenece a la Comunidad con que documento cuenta			
3.3 ¿SI NO ES PROPIETARIO O POSESIONARIO QUIEN ES EL PROPIETARIO?			
(a) Comunidad <input type="checkbox"/> (b) Estado <input type="checkbox"/> (c) Otros/Especificar:			
3.4 ¿COMO ADQUIRIO EL PREDIO?			
(a) Compra-venta <input type="checkbox"/> (b) Herencia <input type="checkbox"/> (c) Alquiler <input type="checkbox"/> (d) Adjudicación <input type="checkbox"/> (e) Invasión <input type="checkbox"/>			
(f) Cedido por la Comunidad <input type="checkbox"/> (g) Otros/especificar:			
3.5 ¿CUANTO TIEMPO OCUPA ESTE PREDIO COMO PROPIETARIO O POSESIONARIO?			
(a) Hasta 1 año <input type="checkbox"/> (b) Entre 1 y 5 años <input type="checkbox"/> (c) Entre 5 y 10 años <input type="checkbox"/> (d) Mas de 10 años <input checked="" type="checkbox"/>			



## IV. TIPO DE AREA AFECTADA

4.1 TIPO DE ZONA	(a) Urbano <input type="checkbox"/>	(b) Rural <input checked="" type="checkbox"/>
4.2 EN EL CASO DE SER URBANO, SU PREDIO ES?		
(a) Vivienda <input type="checkbox"/>	(e) Vivienda-Agricola <input type="checkbox"/>	
(b) Vivienda-Comercio <input type="checkbox"/>	(f) Establecimiento Comercial <input type="checkbox"/>	
(c) Almacén <input type="checkbox"/>	(g) Otros/Especificar:	
(d) Industria <input type="checkbox"/>		
4.3 EN CASO DE SER RURAL, SU PREDIO ES?		
(a) Agrícola <input checked="" type="checkbox"/>	(e) Vivienda-Agricola <input type="checkbox"/>	
(b) Pecuaria <input type="checkbox"/>	(f) Vivienda-Pecuaria <input type="checkbox"/>	
(c) Forestal <input type="checkbox"/>	(g) Vivienda-Forestal <input type="checkbox"/>	
(d) Comercio <input type="checkbox"/>	(h) Otros/Especificar:	
4.4 DETALLE OPCIONAL DE LA AFECTACION		

 Definitivo para la Rehabilitación y Mejoramiento  
 de la Carretera Chongoyape - Cochabamba - Cajamarca.  
 Tramo: Cochabamba - Chota

 Estudio Definitivo para la Rehabilitación y Mejoramiento  
 de la Carretera Chongoyape - Cochabamba - Cajamarca.  
 Tramo: Cochabamba - Chota

 Estudio Definitivo para la Rehabilitación y Mejoramiento  
 de la Carretera Chongoyape - Cochabamba - Cajamarca.  
 Tramo: Cochabamba - Chota

 ING. MANUEL ANTONIO GALIANO CARQUIN  
 ESP. TEMAS FISICOS - LEGALES  
 CIP N° 27604

 ING. FERNANDO MANUEL VALDIVIA VARGAS  
 ESP. EVALUACION DE IMPACTO AMBIENTAL  
 CIP N° 84357


 ING. ABEL FRANCISCO ROJAS QUIROS  
 JEFE DE ESTUDIO  
 CIP N° 3261





**V. CARACTERISTICAS DE LA AFECTACION RURAL**

5.1 ¿QUE TIPO DE USO TIENE EL TERRENO? (a) Agrícola <input checked="" type="checkbox"/> (b) Pecuario <input type="checkbox"/>			
(c) Forestal <input type="checkbox"/>		d) Descanso <input type="checkbox"/> e) Otros/Especificar:	
5.3 SI EL USO DEL TERRENO ES AGRICOLA QUE TIPO DE CULTIVOS TIENE?			
a)..... b)..... c)..... d).....			
5.2.1 ¿CUAL HA SIDO LA SUPERFICIE COSECHADA EN METROS CUADRADOS O HECTAREAS?			
5.2.2 ¿NUMERO DE COSECHAS EN EL ÚLTIMO AÑO?			
5.2.3 SUPERFICIE AFECTADA EN METROS CUADRADOS O HECTAREAS			
5.3 SI EL USO DEL TERRENO ES PECUARIO QUE ESPECIES ANIMALES Y CANTIDADES CRÍA?			
(a) Vacuno (.....)		(c) Caprino (.....)	
(b) Ovino (.....)		(d) Equino (.....)	
(e) Equido (.....)		(f) Aves (.....)	
(g) Otros/Especificar:			
5.3.1 INDICAR CANTIDADES Y PRECIOS DE PRODUCTOS OBTENIDOS EN EL ÚLTIMO AÑO (Sólo si lo comercializa)			
Productos		Cantidad	Precio
a)			
b)			
c)			
5.4 SI EL USO DEL TERRENO ES FORESTAL QUE ESPECIES DE ARBOLES POSEE?			
5.4.1 EN COSTA (a) Algarrobo <input type="checkbox"/> (b) Sapote <input type="checkbox"/> (c) Guayacán <input type="checkbox"/> (d) Otros/Especificar:			
5.4.2 EN SIERRA (a) Quinual <input type="checkbox"/> (b) Eucalipto <input type="checkbox"/> (c) Molle <input type="checkbox"/> (d) Otros/Especificar:			
5.4.3 EN SELVA (a) Catahua <input type="checkbox"/> (b) Bolaina <input type="checkbox"/> (c) Tornillo <input type="checkbox"/> (d) Cedro <input type="checkbox"/> (e) Caoba <input type="checkbox"/>			
(f) Otros/Especificar:			
5.4.4 EDAD APROXIMADA DE LOS ARBOLES EN EL PREDIO:			
5.4.5 SUPERFICIE AFECTADA:		5.4.6 NÚMERO DE ARBOLES:	
5.4.7 NÚMERO DE ARBOLES A SER AFECTADOS (Deberá ser llenado por el empadronador)			
Especie (a): <input type="checkbox"/>	Especie (b): <input type="checkbox"/>	Especie (c): <input type="checkbox"/>	Otros (d): <input type="checkbox"/>
5.4.8 QUIEN ES EL DUEÑO DE LOS ÁRBOLES?			
(a) La Comunidad <input type="checkbox"/>		(b) Usted <input type="checkbox"/>	
(c) Otros/Especificar:			
5.4.9 INDICAR USO ACTUAL DE LOS ARBOLES			
(a) Cerco Vivo <input type="checkbox"/>		(b) Leña <input type="checkbox"/>	
(c) Sombra para Ganado <input type="checkbox"/>		(d) Otros/Especificar:	
5.4.10 INDICAR CANTIDAD Y PRECIOS SOLES VENDIDOS EN EL ÚLTIMO AÑO		Especie 1:	Unidades:
		Especie 2:	Unidades:
		Especie 3:	Unidades:
		Otros:	Unidades:
			Soles:
			Soles:
			Soles:
			Soles:



**VI. CARACTERISTICAS DE LA VIVIENDA AFECTADA**

6.1 SI LA AFECTACIÓN ES POR VIVIENDA, ¿CUÁNTOS AMBIENTES TIENE?			
(a) De una a dos <input type="checkbox"/>		(b) De tres a cinco <input type="checkbox"/>	
(c) De seis a mas <input type="checkbox"/>			
6.2 ¿DE ESTOS AMBIENTES, CUANTOS ESTAN DESTINADOS PARA DORMITORIO?			
6.3 ¿SU COCINA ESTA DENTRO DE SU VIVIENDA O FUERA DE ELLA? (a) Dentro <input type="checkbox"/> (b) Fuera <input type="checkbox"/>			
6.4 DENTRO DE SU VIVIENDA DESARROLLA ALGUNA ACTIVIDAD COMERCIAL? (a) Bodega <input type="checkbox"/> (b) Restaurante <input type="checkbox"/>			
(c) Taller Automotriz <input type="checkbox"/>		(d) Carpintería <input type="checkbox"/>	
(e) Otros/Especifique			
6.5 ¿SU VIVIENDA TIENE SERVICIOS BÁSICOS? Si: <input type="checkbox"/> No: <input type="checkbox"/>			
6.6 ¿CUÁL ES EL ESTADO DE CONSERVACIÓN DEL PREDIO? (a) Muy Bueno <input type="checkbox"/> (b) Bueno <input type="checkbox"/>			
(c) Regular <input type="checkbox"/>		(d) Malo <input type="checkbox"/>	
6.7 ¿CUÁNTO TIEMPO DE CONSTRUCCIÓN TIENE? (a) Hasta 5 Años <input type="checkbox"/> (b) De 5 a 10 Años <input type="checkbox"/>			
(c) De 11 a 15 Años <input type="checkbox"/>		(d) De 16 a 20 Años <input type="checkbox"/>	
(e) De 21 a 25 Años <input type="checkbox"/>		(f) De 26 a 30 Años <input type="checkbox"/>	
(g) De 31 a 35 Años <input type="checkbox"/>		(h) De 36 a 40 Años <input type="checkbox"/>	
(i) De 41 a 45 Años <input type="checkbox"/>		(j) De 46 a mas <input type="checkbox"/>	
6.8 ¿TIENE OTRA VIVIENDA? Si No			
6.9 ¿CUAL ES EL MATERIAL PREDOMINANTE EN LOS MUROS Y COLUMNAS?			
(a) Adobe <input type="checkbox"/>		(c) Ladrillo <input type="checkbox"/>	
(b) Albañilería <input type="checkbox"/>		(d) Chu-Barro <input type="checkbox"/>	
(e) Madera <input type="checkbox"/>		(f) Tapia <input type="checkbox"/>	
(g) Otros/Especificar:			
6.10 ¿CUAL ES EL MATERIAL PREDOMINANTE EN EL TECHO?			
(a) Calamina-Fierro <input type="checkbox"/>		(c) Calamina-Madera <input type="checkbox"/>	
(d) Madera <input type="checkbox"/>		(e) Sin Techo <input type="checkbox"/>	
(f) Otros/Especificar:			

Estudio Definitivo para la Rehabilitación y Mejoramiento de la Carretera Chonoyape - Cochabamba - Calamarca. Tramo: Cochabamba - Chonoyape - Cochabamba - Calamarca.

ING. MANUEL ANTONIO G. ESP. TRÁNSITO Y SEÑALIZACIÓN CIP N° 7305 LEGALES

ING. FERNANDO MANUEL VALDIVIA VARGAS ESP. EVALUACIÓN DE IMPACTO AMBIENTAL CIP N° 84197

ING. ARI FRANCISCO ROJAS QUIROS JEFE DE ESTUDIO CIP N° 7261

6.11 ¿CUÁL ES EL MATERIAL PREDOMINANTE EN EL PISO?				
(a) Madera Fina <input type="checkbox"/>	(b) Madera Corriente <input type="checkbox"/>	(c) Cerámico <input type="checkbox"/>	(d) Parquet <input type="checkbox"/>	(e) Vinílico <input type="checkbox"/>
(f) Cemento Púido <input type="checkbox"/>	(g) Falso Piso <input type="checkbox"/>	(h) Tierra <input type="checkbox"/>	(i) Otros/Especificar:	
6.12 ¿CUÁL ES EL MATERIAL PREDOMINANTE EN PUERTAS Y VENTANAS?				
(a) Aluminio <input type="checkbox"/>	(b) Fierro <input type="checkbox"/>	(c) Madera <input type="checkbox"/>	(d) Otros/Especificar:	
6.13 ¿CUÁL ES EL MATERIAL PREDOMINANTE QUE REVISTE LA EDIFICACIÓN?				
(a) Concreto caravista <input type="checkbox"/>	(b) Ladrillo caravista <input type="checkbox"/>	(c) Madera <input type="checkbox"/>	(d) Tartajeo <input type="checkbox"/>	(e) Yeso <input type="checkbox"/>
(f) Sin revestimiento <input type="checkbox"/>	(g) Otros/Especificar:			
6.14 DESCRIPCIÓN DE BAÑOS				
(a) Completo <input type="checkbox"/>	(b) SemiCompleto <input type="checkbox"/>	(c) Fierro <input type="checkbox"/>	(d) Letrina <input type="checkbox"/>	(e) Silo <input type="checkbox"/>

**VII. SERVICIOS BASICOS EN LA VIVIENDA**

7.1 QUE TIPO DE SERVICIOS BÁSICOS TIENE SU VIVIENDA?					
LUZ ELECTRICA <input type="checkbox"/>	TELEFONO <input type="checkbox"/>				
AGUA POTABLE <input type="checkbox"/>	INTERNET <input type="checkbox"/>				
DESAGUE <input type="checkbox"/>	OTROS <input type="checkbox"/>				
7.2 SI NO TIENE AGUA POTABLE, ¿DE DONDE PROVIENE EL AGUA QUE UTILIZA?					
(a) Acequia <input type="checkbox"/>	(b) Pozo <input type="checkbox"/>	(c) Canal <input type="checkbox"/>	(d) Red Pública <input type="checkbox"/>	(e) Rio <input type="checkbox"/>	(f) Brazo <input type="checkbox"/>
(g) Quebrada <input type="checkbox"/>	(h) Manantial <input type="checkbox"/>	(i) Otro/Especificar:			
7.3 QUE TIPO DE DESAGUE UTILIZA? (a) Letrina <input type="checkbox"/> (b) Silo <input type="checkbox"/> (c) Otros/especificar:					
7.4 SI NO TIENE LUZ ELECTRICA, QUE ALUMBRADO UTILIZA?					
(a) Vela <input type="checkbox"/>	(b) Petroleo <input type="checkbox"/> (c) Kerosene <input type="checkbox"/> (d) Otros/especifica				

**VIII. SERVICIOS DE SALUD**

8.1 EN CASO DE ENFERMEDAD O UNA EMERGENCIA, DONDE SE ATIENDE?	
(a) Promotor de Salud <input type="checkbox"/>	(b) Centro de Salud <input type="checkbox"/> (c) Puesto de Salud <input type="checkbox"/> (d) Medicina Tradicional <input type="checkbox"/>
8.2 ¿HA TENIDO UNA DE LAS SIGUIENTES ENFERMADES?	
(a) Enfermedades Respiratorias <input type="checkbox"/>	(e) TBC <input type="checkbox"/>
(b) Infeccion Intestinal <input type="checkbox"/>	(f) Brujería o Daño <input type="checkbox"/>
(c) UTA <input type="checkbox"/>	(g) Artrosis <input type="checkbox"/>
(d) ETS <input type="checkbox"/>	(h) Enfermedades de la Piel <input type="checkbox"/>
(i) Otras/especificar:	


**IX. SERVICIOS DE EDUCACIÓN**

9.1 ¿EXISTEN CENTROS EDUCATIVOS EN SU COMUNIDAD?	a) Si <input checked="" type="checkbox"/>	b) No <input type="checkbox"/>
9.2 NIVEL EDUCATIVO QUE SE BRINDA	(a) Primaria y Secundaria <input checked="" type="checkbox"/>	(b) Primaria <input type="checkbox"/> (c) Secundaria <input type="checkbox"/>
9.3 ¿ALGUN FAMILIAR SUYO HACE USO DEL CENTRO EDUCATIVO?	Si: <input type="checkbox"/> No: <input type="checkbox"/>	

**X. ORGANIZACIÓN INTERNA DE LAS UNIDADES FAMILIARES**

10.1 ¿QUIEN TOMA LA DECISIONES EN LA CRIANZA DE LOS HIJOS EN EL HOGAR?	(a) Pareja <input type="checkbox"/> (b) Hombre <input type="checkbox"/> (c) Mujer <input type="checkbox"/>
10.2 ¿QUIEN APORTA ECONÓMICAMENTE EN EL HOGAR?	(a) Hombre <input type="checkbox"/> (b) Mujer <input type="checkbox"/> (c) Pareja <input type="checkbox"/> (d) Otros:
10.3 ¿QUIEN MANEJA EL PRESUPUESTO DEL HOGAR?	(a) Hombre <input type="checkbox"/> (b) Mujer <input type="checkbox"/> (c) Pareja <input type="checkbox"/> (d) Otros:

**XI. ASPECTOS ECONOMICOS**

11.1 ¿CUÁL ES SU OCUPACIÓN ECONOMICA PRINCIPAL? <i>(La que le genera mayor ingreso)</i>		
(a) Agricultor <input type="checkbox"/>	(e) Albañil <input type="checkbox"/>	(i) Otros/Especificar
(b) Ganadero <input type="checkbox"/>	(f) Maestro <input type="checkbox"/>	
(c) Empleado <input type="checkbox"/>	(g) Jubilado <input type="checkbox"/>	
(d) Comerciante <input type="checkbox"/>	(h) Policía <input type="checkbox"/>	

 Estudio Definitivo para la Rehabilitación y Mejoramiento  
 de la Carretera Chongovape - Cochabamba - Cajamarca.  
 Tramo: Cochabamba - Chota

 ING. MANUEL ANTONIO GALIANO CARQUIN  
 ESP. TEMAS FÍSICOS - LEGALES  
 CIP N° 77604

 Estudio Definitivo para la Rehabilitación y Mejoramiento  
 de la Carretera Chongovape - Cochabamba - Cajamarca.  
 Tramo: Cochabamba - Chota

 ING. FERNANDO MANUEL VALDIVIA VARGAS  
 ESP. EVALUACION DE IMPACTO AMBIENTAL  
 CIP N° 64137

 Estudio Definitivo para la Rehabilitación y Mejoramiento  
 de la Carretera Chongovape - Cochabamba - Cajamarca.  
 Tramo: Cochabamba - Chota

 ING. ABEL FRANCISCO ROJAS QUIROS  
 JEFE DE ESTUDIO  
 CIP N° 3261



11.2 DESARROLLA ALGUNA OCUPACION ECONOMICA SECUNDARIA?  
 Si:  No:

Si la respuesta es Si, ¿Cuál es?:

11.3 ¿CUÁL ES SU INGRESO MENSUAL APROXIMADO?

(a) Actividad principal	S/. _____
(b) Actividad secundaria	S/. _____
TOTAL	_____

11.3 RECIBE ALGUN APOYO ECONÓMICO? Si:  No:

Si la respuesta es Si, ¿De quién? (a) Familiar/vecino  (b) Estado  (c) Iglesia

(d) ONG  (e) Otro/Especificar: \_\_\_\_\_

11.4 REALIZA TRUEQUE? a) Si:  b) No:

Si la respuesta es Si, ¿Con qué producto hace el trueque?: (a) Alimentos  (b) Animales  (c) Medicina

(d) Otros/Especificar: \_\_\_\_\_

**INFORMACIÓN ESPECÍFICA PARA AFECTADOS CUYA ACTIVIDAD ECONOMICA FUESE AGRICULTURA**

11.5 SI ES AGRICULTOR, SU CHACRA A QUE DISTANCIA Y TIEMPO SE ENCUENTRA DE SU CASA: Km: \_\_\_\_\_ Horas: \_\_\_\_\_

11.6 VENDE ALGÚN PRODUCTO DE SU CHACRA? a) Si:  b) No:

11.7 QUÉ CULTIVO VENDE: \_\_\_\_\_

11.8 CADA QUE TIEMPO REALIZA SU VENTA: (a) Una vez al mes  (b) Dos veces al mes  (c) Sólo en ferias

(d) Las veces que se pueda vender

11.9 ADEMÁS DE LAS LABORES QUE DESARROLLA, LE GUSTARÍA DESARROLLAR ALGUNA ACTIVIDAD QUE LE GENÉRE MÁS INGRESOS? a) (Si)  No

XII.

MEDIOS DE COMUNICACIÓN Y TRANSPORTE

12.1 ¿CÓMO SE ENTERA DE LAS NOTICIAS?

(a) Radio	<input checked="" type="checkbox"/>	(e) Transmisión Oral	<input type="checkbox"/>
(b) Radio Equipo	<input type="checkbox"/>	(f) Asamblea Comunal	<input type="checkbox"/>
(c) TV	<input checked="" type="checkbox"/>	(g) Periódico	<input type="checkbox"/>
(d) Parlante local	<input type="checkbox"/>	(h) Otros/Especificar	<input type="checkbox"/>

12.2 ¿QUÉ TIPO DE TRANSPORTE CIRCULAN POR AQUÍ?

(a) Omnibus Interprovincial	<input checked="" type="checkbox"/>	(d) Motocicletas	<input type="checkbox"/>
(b) Micros/Custer	<input type="checkbox"/>	(e) Todos	<input type="checkbox"/>
(c) Autos	<input checked="" type="checkbox"/>	(f) Otros/Especificar	<input type="checkbox"/>

12.3 USUALMENTE, ¿QUÉ MEDIOS DE TRANSPORTE UTILIZAN LOS MIEMBROS DE SU FAMILIA?

(a) Automóvil	<input type="checkbox"/>	(d) A pie	<input type="checkbox"/>
(b) Combi	<input type="checkbox"/>	(e) Mula	<input type="checkbox"/>
(c) Bus	<input type="checkbox"/>	(f) Otros/Especificar	<input type="checkbox"/>



XIII.

ORGANIZACIONES DE BASE Y PARTICIPACION

13.1 ¿EN EL LUGAR DONDE RESIDE, PARTICIPA O PERTENECE A ALGUNA ORG. DE BASE ? a) (Si)  b) (No)

13.2 ¿EN QUE ORGANIZACIÓN PARTICIPA?

(a) COMEDOR POPULAR	<input type="checkbox"/>
(b) VASO DE LECHE	<input type="checkbox"/>
(c) CLUB DE MADRES	<input type="checkbox"/>
(d) ASOCIACION DE AGRICULTORES	<input type="checkbox"/>
(e) COMITÉ DE REGANTES	<input type="checkbox"/>
(f) ONG'S	<input type="checkbox"/>
(g) ASOCIACION DE GANADEROS	<input type="checkbox"/>
(h) OTROS	<input type="checkbox"/>

13.3 ¿QUE TIPO DE APOYO RECIBE ?

(a) APOYO EN ALIMENTOS	<input type="checkbox"/>
(b) APOYO EN MEDICINA	<input type="checkbox"/>
(c) APOYO EN CAPACITACION	<input type="checkbox"/>
(d) APOYO FINANCIERO	<input type="checkbox"/>
(e) OTROS	<input type="checkbox"/>

13.4 ¿EXISTE ALGUNA ONG EN ESTA ZONA ? a) (Si)  b) (No)

13.5 ¿CÓMO SE LLAMA LA ONG?: \_\_\_\_\_

XIV.

EXPECTATIVAS CON EL REASENTAMIENTO Y COMPENSACION SOCIAL

14.1 ¿ESTÁ UD. DE ACUERDO CON EL PROYECTO DE LA OBRA VIAL? a) (Si)  b) (No)

14.2 ¿POR QUÉ? \_\_\_\_\_

14.3 ¿SI SU VIVIENDA VA A SER AFECTADA, ESTARÍA DE ACUERDO EN SER REUBICADO? a) (Si)  b) (No)

14.4 ¿POR QUÉ NO ESTÁ DE ACUERDO CON LA REUBICACION? \_\_\_\_\_

Estudio Definido de la Carretera de la Carretera Chongoyape - Cochabamba - Cajamarca. ING. MARCO ANTONIO...

Estudio Definido para la Rehabilitación y Mantenimiento de la Carretera Chongoyape - Cochabamba - Cajamarca. ING. ABEL FRANCISCO ROJAS QUIROS IEEF DE ESTUDIO CIP N° 3261





### DECLARACIÓN JURADA

Yo, Sincero Huamanchani Burgos, identificado con documento de Identidad N° \_\_\_\_\_, con domicilio en \_\_\_\_\_ del Distrito de Cochabamba en la Provincia de Chota del Departamento de Cajamarca, declaro bajo juramento que:



Asumo plena responsabilidad de la exactitud de los datos consignados en la presente Ficha Socioeconómica los mismos que certifico con firma y huella digital en señal de conformidad.

Nombre del Encuestador

Fecha de Entrevista

No se ubica  
Firma y Huella Digital del Afectado



Estudio Definitivo para la Rehabilitación y Mejoramiento de la Carretera Chongoyape - Cochabamba - Cajamarca. Tramo: Cochabamba - Chota  
ING. MANUEL ANTONIO GALIANO CARQUIN  
ESP. TEMAS FISICOS Y LEGALES  
CIP N° 77604

Estudio Definitivo para la Rehabilitación y Mejoramiento de la Carretera Chongoyape - Cochabamba - Cajamarca. Tramo: Cochabamba - Chota  
ING. CENSADO MANUEL VALDIVIA VARGAS  
ESP. EVALUACIÓN DE IMPACTO AMBIENTAL  
CIP N° 64137

Estudio Definitivo para la Rehabilitación y Mejoramiento de la Carretera Chongoyape - Cochabamba - Cajamarca. Tramo: Cochabamba - Chota  
ING. ABEL FRANCISCO ROJAS QUIROS  
JEFE DE ESTUDIO  
CIP N° 3261

FICHA		OFICINA ZONAL CAJAMARCA - CHOTA		
Código del Predio	7_7309280_99104	Oficina COFOPRI	EMPADRONADOR CHOTA GRUPO CHOTA	
Autogenerado	90173455	Empadronador		
Unidad Catastral	99104	Datos catastrales anteriores		
Nombre del Predio		Unidad Catastral		
Objeto		Num de Hoja Catastral		
Ejecución	PTRT1			
Proy. Vuelo	COCHABAMBA-CUTERVO-SAN ANDRES DE CUTERVO			
Num. de Foto	419	Satelital		
Nº de Ortofoto				
Ubigeo		Departamento	Ubigeo	
Ubic. Política	Distrito	CAJAMARCA	060407	
060407	COCHABAMBA	Provincia	CHOTA	
Valle		Sector o Caserio	AGENCIA AGRARIA CHOTA	
Region Agraria	CHOTA	Agencia Agraria		
Identificación del informante	Form. desig. de representante			
Tipo	PROPIETARIO/POSEEDOR			
Apellidos				
Nombres				
Observaciones	AREA PREDIAL ESTA CONFORMADA POR LOS U.C99104-99140			
Fecha de Empadronamiento	01/01/1999	Fecha de Re -Empadronamiento	NO DEFINIDO \$000	
Predio Matriz Fecha de Conversión a Matriz:		Justificación	ADMINISTRADOR	
Ingresado por		Modificado por		



Estudio Definitivo para la Rehabilitación y Mejoramiento de la Carretera Chongoyape - Cochabamba - Cajamarca. Tramo Cochabamba - Chota

ING. MANUEL ANTONIO GALIANO CARQUIN  
ESP. TEMAS FISICOS - LEGALES  
CIP N° 77504

Estudio Definitivo para la Rehabilitación y Mejoramiento de la Carretera Chongoyape - Cochabamba - Cajamarca. Tramo Cochabamba - Chota

ING. FERNANDO MANUEL VALDIVIA VARGAS  
ESP. EVALUACION DE IMPACTO AMBIENTAL  
CIP N° 44197

Estudio Definitivo para la Rehabilitación y Mejoramiento de la Carretera Chongoyape - Cochabamba - Cajamarca. Tramo Cochabamba - Chota

ING. ABEL FRANCISCO ROJAS QUIROS  
JEFE DE ESTUDIO  
CIP N° 3261

22/10/2009

172

PROPIETARIO						
Código del Predio	:7_7309280_99104		Estado de la Propiedad	NO INSCRITO		
Tipo Propietario	:PARTICULAR		Fec. ocupacion	:		
Antecedente Registral						
Toma	:	Foja	:	Ficha/Partida	:	:
Asiento	:	Cod RPU	:	Fecha	:	:
Inscripcion Vigente						
Toma	:	Foja	:	Ficha/Partida	:	:
Asiento	:	Cod RPU	:	Fecha	:	:
Ape. Pat	Ape. Mat.	Nombre(s)	Sexo	Est. Civil	Tipo Doc.	Nro. Doc.
HUAMANCHARI	BURGA	SIMEON	HOMBRE	VIUDO(A)	LE/D.N.I.	27377442
Area no inscra(ha)Declarada		:2 M:2				



Estudio Definitivo para la Rehabilitación y Mejoramiento de la Carretera Chongovape - Cochabamba - Cajamarca. Tramo: Cochabamba - Chota

ING. MANUEL ANTONIO GALIANO CARQUIN  
 ESP. TEMAS FISICOS - LEGALES  
 CIP N° 77604

Estudio Definitivo para la Rehabilitación y Mejoramiento de la Carretera Chongovape - Cochabamba - Cajamarca. Tramo: Cochabamba - Chota

ING. FERNANDO MANUEL VALDIVIA VARGAS  
 ESP. EVALUACION DE IMPACTO AMBIENTAL  
 CIP N° 84187

Estudio Definitivo para la Rehabilitación y Mejoramiento de la Carretera Chongovape - Cochabamba - Cajamarca. Tramo: Cochabamba - Chota

ING. ABEL FRANCISCO ROJAS QUIROS  
 JEFE DE ESTUDIO  
 CIP N° 3261

EICHA		PROPIETARIO		SEG. CATASTRAL		SEG. LEGAL		INSC. REGISTRAL		SALIR	
<b>SEG. CATASTRAL</b>											
Codigo del Predio		.7_7309280_99104		Observaciones							
Catastral											
Reg. Catastral											
Areas (ha)		.0.000		Proteccion		.0.000		Otras		.0.000	
Forestal											
N° de Ortoto		.0		Area del predio rectificado (ha)				Area del predio forestal (ha)			
Area del predio final (ha)		.0.000		Area del predio proteccion (ha)				Area del predio otros (ha)			
Area del predio final forestal (ha)		.0.000		Perimetro de predios (m)				Escala de restitucion			
Area del predio final proteccion (ha)		.0.000		Escala de restitucion		.734712		Centroide Este			
Area del predio final Otros (ha)		.615.11		Centroide Norte		.9283523		N° Hoja Catastral			
Perimetro de predio (m)		.SIN ESCALA		Escala de Hoja Catastral		.1/5000		Escala de Hoja Catastral			
Escala de restitucion		.734712		Fecha de emision de Constancia Posesion							
Centroide Este		.9283523									
Centroide Norte		.7_7309280_1									
N° Hoja Catastral		.1/5000									
Escala de Hoja Catastral											

173

Predio con Estado de Propiedad NO INSCRITO y Condición Jurídica VACIA



Estudio Definitivo para la Rehabilitación y Mejoramiento de la Carretera Chongoyape - Cochabamba - Cajamarca. Tramo: Cochabamba - Chota

ING. MANUEL ANTONIO GALIANO CARQUIN  
ESP. TEMAS FÍSICOS - LEGALES  
CIP N° 77604

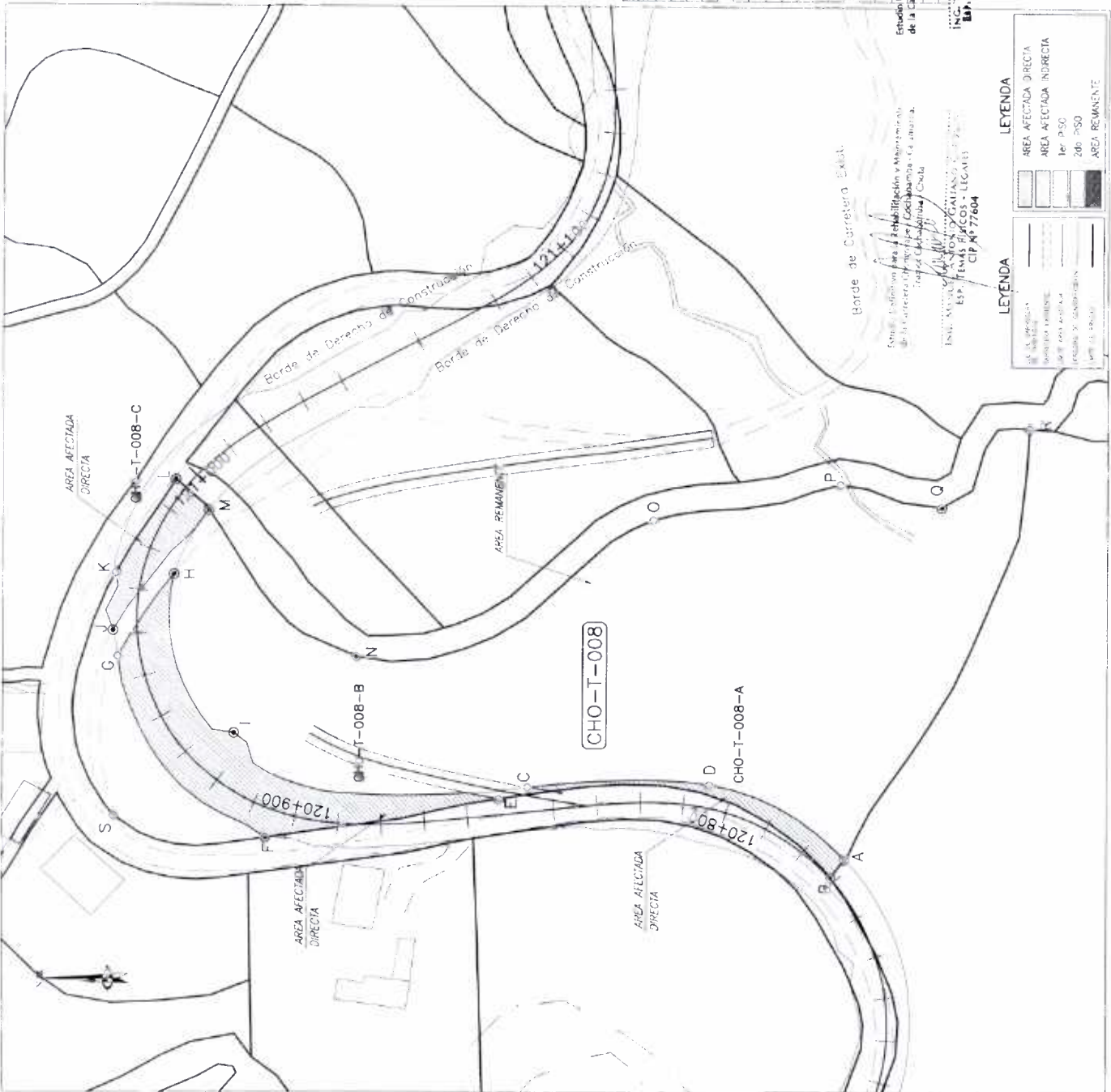
Estudio Definitivo para la Rehabilitación y Mejoramiento de la Carretera Chongoyape - Cochabamba - Cajamarca. Tramo: Cochabamba - Chota

ING. FERNANDO MANUEL VALDIVIA VARGAS  
ESP. EVALUACIÓN DE IMPACTO AMBIENTAL  
CIP N° 64137

Estudio Definitivo para la Rehabilitación y Mejoramiento de la Carretera Chongoyape - Cochabamba - Cajamarca. Tramo: Cochabamba - Chota

ING. ABEL FRANCISCO ROJAS QUIROS  
JEFE DE ESTUDIO  
CIP N° 3261





**UBICACION PREDIO AFECTADO**

ESC: 1/75000

DATUM WGS-84  
ZONA=18



COORDENADAS AREA AFECTADA T-008-A			COORDENADAS PREDIO AFECTADO				
HITO	LAO	DIST. (m.)	X (m.)	Y (m.)	X (m.)	Y (m.)	
A	4-B	5.48	734393.54	9283299.25	B-4E	73439.16	9283111.86
B	3-C	76.84	734391.16	9283157.61	E	91.94	734409.15
C	2-C	42.11	734421.15	9283171.48	S	85.85	734442.46
D	3-A	36.76	734425.69	7344299.53	L	59.15	734483.13
					N	78.76	734474.07
					O	44.04	734482.22
					P	23.55	734477.12
					Q	30.84	734493.43
					R	115.89	734405.45
							9283266.77

COORDENADAS AREA AFECTADA T-008-B		
HITO	LAO	DIST. (m.)
E	3-C	76.84
F	2-C	42.11
G	3-A	36.76
H	3-B	43.77
I	3-C	57.18

COORDENADAS AREA AFECTADA T-008-C		
HITO	LAO	DIST. (m.)
K	3-C	76.84
L	2-C	42.11
M	3-A	36.76
N	3-B	43.77
O	3-C	57.18

Estudio Definitivo para la Rehabilitación y Mejoramiento de la Carretera Chonoyape - Cochabamba - Calamarca - Chota (L=36km.)

ING. ARMANDO ALVARO BOPAT QUIROS  
CIP N° 79442

Estudio Definitivo para la Rehabilitación y Mejoramiento de la Carretera Chonoyape - Cochabamba - Calamarca - Chota (L=36km.)

ING. ARMANDO ALVARO BOPAT QUIROS  
CIP N° 79442

**DATOS PREDIO AFECTADO**  
 CODIGO: CHO-T-008  
 PROPIETARIO: Huamanchiri Burga, Simón  
 PROGRESIVA: KM 120+771 AL KM 120+995  
 LAO: DERECHO

**CUADRO DE AREAS**

AREA TOTAL	121.2825 m <sup>2</sup>
AREA AFECT. DIRECTA A	54.15 m <sup>2</sup>
AREA AFECT. DIRECTA B	1116.13 m <sup>2</sup>
AREA AFECT. DIRECTA C	75.53 m <sup>2</sup>
AREA REMANENTE	1097.14 m <sup>2</sup>
AREA AFECT. INDIRECTA	0 m <sup>2</sup>
AREA A VALDAR	197.81 m <sup>2</sup>

**LEYENDA**

- AREA AFECTADA DIRECTA
- AREA AFECTADA INDIRECTA
- ter. P-50
- ter. P-50
- AREA REMANENTE

**LEYENDA**

- AREA AFECTADA DIRECTA
- AREA AFECTADA INDIRECTA
- ter. P-50
- ter. P-50
- AREA REMANENTE

**DISTRIBUCION DE AREAS AFECTADAS Y REMANENTE**

ESC: 1/75000

**HOBI**  
 COSENERGOS S.A.  
 SUCURSAL DE COCHABAMBA

**PERU**  
 Ministerio de Transportes y Comunicaciones

ESTUDIO DEFINITIVO PARA LA REHABILITACION Y MEJORAMIENTO DE LA CARRETERA: CHONUYAPE - COCHABAMBA - CALAMARCA - CHOTA (L=36km.)  
 TRAMO: COCHABAMBA - CHOTA (L=36km.)  
 PLAN N° 017-2009-MTC/20

PLANO DE DISTRIBUCION DE TERRENOS AFECTADOS  
 KM 120+771 AL KM 120+995  
 PI-T-008

FECHA: OCTUBRE 2009  
 HOJA: REGION

**MEMORIA DESCRIPTIVA N° 014**  
**CODIGO N° CHO-T- 009**

**1 POSESIONARIO**

**Nombre :** MEJIA TAPIA, ELADIO

**2 ZONIFICACION Y USO DEL PREDIO**

Zonificación: Rural  
Uso: Terreno

**3 UBICACIÓN**

U.C: 99297  
Distrito: COCHABAMBA  
Provincia: Chota  
Departamento: Cajamarca  
Progresiva: 121+002 a121+018  
Edificación: -  
Lado: Derecho



**4 ÁREA AFECTADA DEL PREDIO**

Área Total del terreno: 972.18 m<sup>2</sup>  
Área Total de la Edificación: -  
Área Afectada del terreno: 194.59 m<sup>2</sup>  
Área Afectada de la Edificación: -

**5 DESCRIPCIÓN DE OBRAS COMPLEMENTARIAS**

-

**6 INFRAESTRUCTURA DE SERVICIOS URBANOS**

No tiene

**7 ESTADO DE CONSERVACIÓN**

**B ANTIGÜEDAD DE LA EDIFICACIÓN**

Estudio Definitivo para la Rehabilitación y Mejoramiento de la Carretera Chongoyape - Cochabamba - Cajamarca. Tramo: Cochabamba - Chota

ING. MANUEL ANTONIO GALIANO CARQUÍN  
ESP. TEMAS FÍSICOS - LEGALES  
CIP N° 77604

Estudio Definitivo para la Rehabilitación y Mejoramiento de la Carretera Chongoyape - Cochabamba - Cajamarca. Tramo: Cochabamba - Chota

ING. MANUEL VALDIVIA VARGAS  
ESP. TEMAS DE IMPACTO AMBIENTAL  
CIP N° 64157

Estudio Definitivo para la Rehabilitación y Mejoramiento de la Carretera Chongoyape - Cochabamba - Cajamarca. Tramo: Cochabamba - Chota

ING. ABEL FRANCISCO ROJAS QUIROS  
JEFE DE ESTUDIO  
CIP N° 3261

9 CULTIVO / FORESTAL

- Pasto mejorado trébol, área 270 m2

10 ELEMENTOS A VALORIZAR

Área de terreno:	s/.	233.51
Edificaciones:	s/.	-
Cultivos:	s/.	405.00
Árboles Maderables:	s/.	-
Obras complementarias	s/.	-
<b>MONTO TOTAL</b>	<b>s/.</b>	<b>638.51</b>

11 DETALLE DE LA DOCUMENTACION REGISTRAL

Posionario. No presento documentos de acreditación

12 DOCUMENTOS ADJUNTOS

No presento documentos legales



13 OBSERVACIONES

El terreno es afectado por encontrarse dentro del área de influencia directa de la carretera determinada por la sección transversal del proyecto

14 PLANO DE PREDIO

Se adjunta Plano

15 FOTO



Estudio Definitivo para la Rehabilitación y Mejoramiento de la Carretera Chongosapaj - Cochabamba - Tramo Cochabamba - Chola

ING. MANUEL ANTONIO GALIANO ESP. TENSORES FÍSICOS - LEG. CIP N° 77604

Estudio Definitivo para la Rehabilitación y Mejoramiento de la Carretera Chongosapaj - Cochabamba - Tramo Cochabamba - Chola

ING. ABEL GARCÍA QUIROS LEG. CIP N° 3261

## FICHA SOCIOECONOMICA DE PREDIOS AFECTADOS

177

N° FICHA	014
LADO	D

## UBICACIÓN POLITICA ADMINISTRATIVA

DEPARTAMENTO	Cajamarca
PROVINCIA	Chota
DISTRITO	Cochabamba

CENTRO POBLADO	Tayapampa
PROGRESIVA	121+07941

## I. IDENTIFICACION DEL PROPIETARIO/POSESIONARIO

2.1 NOMBRES Y APELLIDOS DEL JEFE DE HOGAR O FAMILIA	Eladio Mejia Tapia	DNI N°	27367875
2.2 NOMBRE Y APELLIDOS DEL CONYUGE / CONVIVIENTE	Adelaida Fernandez Ylctorno	DNI N°	
2.3 NOMBRE Y APELLIDOS DEL TITULAR O POSESIONARIO / RAZON SOCIAL		DNI N° / F. I. C.	
2.5 DOMICILIO ACTUAL		TELEFONO	
2.4 ESTADO CIVIL:	(a) Soltero <input type="checkbox"/> (b) Casado <input checked="" type="checkbox"/> (c) Conviviente <input type="checkbox"/> (d) Divorciado <input type="checkbox"/> (e) Viudo <input type="checkbox"/> (f) Separado <input type="checkbox"/>		
2.5 LUGAR DE ORIGEN			
Departamento	Cajamarca	Distrito	Chota
Provincia	Chota	Centro Poblado	

## II. CONDICION JURIDICA DEL PREDIO AFECTADO

3.1 ¿ES USTED PROPIETARIO O POSESIONARIO?	(a) Propietario <input checked="" type="checkbox"/> (b) Posesionario <input type="checkbox"/> (c) Otros/Especificar: _____		
3.2 ¿QUE DOCUMENTO TIENE QUE PRUEBEN LA POSESION O PROPIEDAD DEL PREDIO? (El empadronado del predio es el documento, para asignar la información correcta)			
(a) Esta inscrito en Registros Públicos	Si	No	Si es afirmativo, que Número Registral tiene?
(b) Tiene título del PETT	<input checked="" type="checkbox"/>	No	Si es afirmativo, cuál es el Número de la Unidad Catastral?
(c) Si es Alquilado, tiene contrato de arrendamiento	Si	No	(d) Paga Arbitrios? ( Si ) ( No )
(e) Si el predio pertenece a la Comunidad con que documento cuenta			
3.3 ¿SI NO ES PROPIETARIO O POSESIONARIO QUIEN ES EL PROPIETARIO?	(a) Comunidad <input type="checkbox"/> (b) Estado <input type="checkbox"/> (c) Otros/Especificar: _____		
3.4 ¿COMO ADQUIRIO EL PREDIO?	(a) Compra-venta <input type="checkbox"/> (b) Herencia <input type="checkbox"/> (c) Alquiler <input type="checkbox"/> (d) Adjudicación <input type="checkbox"/> (e) Invasión <input type="checkbox"/> (f) Cedido por la Comunidad <input type="checkbox"/> (g) Otros/especificar: _____		
3.5 ¿CUANTO TIEMPO OCUPA ESTE PREDIO COMO PROPIETARIO O POSESIONARIO?	(a) Hasta 1 año <input type="checkbox"/> (b) Entre 1 y 5 años <input type="checkbox"/> (c) Entre 5 y 10 años <input type="checkbox"/> (d) Mas de 10 años <input type="checkbox"/>		

## IV. TIPO DE AREA AFECTADA

4.1 TIPO DE ZONA	(a) Urbano <input type="checkbox"/>	(b) Rural <input type="checkbox"/>
4.2 EN EL CASO DE SER URBANO, SU PREDIO ES?	(a) Vivienda <input type="checkbox"/> (e) Vivienda-Agrícola <input type="checkbox"/> (b) Vivienda-Comercio <input type="checkbox"/> (f) Establecimiento Comercial <input type="checkbox"/> (c) Almacén <input type="checkbox"/> (g) Otros/Especificar: _____ (d) Industria <input type="checkbox"/>	
4.3 EN CASO DE SER RURAL, SU PREDIO ES?	(a) Agrícola <input checked="" type="checkbox"/> (e) Vivienda-Agrícola <input type="checkbox"/> (b) Silvicultura <input type="checkbox"/> (f) Vivienda-Pequeña <input type="checkbox"/> (c) Forestal <input type="checkbox"/> (g) Vivienda-Forestal <input type="checkbox"/> (d) Comercio <input type="checkbox"/> (h) Otros/Especificar: _____	
4.4 DEBEN SER FÍSICOS - LEGALES	CIP N° 77604/	

V. CARACTERISTICAS DE LA AFECTACION RURAL

5.1 ¿QUE TIPO DE USO TIENE EL TERRENO? (a)Agrícola  (b)Pecuario   
 (c)Forestal  (d)Descanso  (e)Otros/Especificar: \_\_\_\_\_

5.3 SI EL USO DEL TERRENO ES AGRICOLA QUE TIPO DE CULTIVOS TIENE?  
 a)..... b)..... c)..... d).....

5.2.1 ¿CUAL HA SIDO LA SUPERFICIE COSECHADA EN METROS CUADRADOS O HECTAREAS?

5.2.2 ¿NUMERO DE COSECHAS EN EL ÚLTIMO AÑO?

5.2.3 SUPERFICIE AFECTADA EN METROS CUADRADOS O HECTAREAS

5.3 SI EL USO DEL TERRENO ES PECUARIO QUE ESPECIES ANIMALES Y CANTIDADES CRÍA?  
 (a) Vacuno (.....) (c) Caprino (.....) (e) Equido (.....) (g) Otros/Especificar: \_\_\_\_\_  
 (b) Ovino (.....) (d) Equino (.....) (f) Aves (.....)

5.3.1 INDICAR CANTIDADES Y PRECIOS DE PRODUCTOS OBTENIDOS EN EL ÚLTIMO AÑO (Sólo si lo comercializa)

Productos	Cantidad	Precio
a)		
b)		
c)		

5.4 SI EL USO DEL TERRENO ES FORESTAL QUE ESPECIES DE ARBOLES POSEE?  
 5.4.1 EN COSTA (a)Algarrobo  (b)Sapote  (c)Guayacán  (d)Otros/Especificar: \_\_\_\_\_  
 5.4.2 EN SIERRA (a)Quinual  (b)Eucalipto  (c)Molle  (d)Otros/Especificar: \_\_\_\_\_  
 5.4.3 EN SELVA (a)Catahua  (b)Bolaina  (c)Tornillo  (d)Cedro  (e)Caoba   
 (f)Otros/Especificar: \_\_\_\_\_

5.4.4 EDAD APROXIMADA DE LOS ARBOLES EN EL PREDIO:

5.4.5 SUPERFICIE AFECTADA: \_\_\_\_\_ 5.4.6 NÚMERO DE ARBOLES: \_\_\_\_\_


5.4.7 NÚMERO DE ARBOLES A SER AFECTADOS (Deberá ser llenado por el empadronador)

Especie (a): <input type="checkbox"/>	Especie (b): <input type="checkbox"/>	Especie (c): <input type="checkbox"/>	Otros (d): <input type="checkbox"/>

5.4.8 QUIEN ES EL DUEÑO DE LOS ÁRBOLES?  
 (a) La Comunidad  (b) Usted  (c)Otros/Especificar: \_\_\_\_\_

5.4.9 INDICAR USO ACTUAL DE LOS ARBOLES  
 (a) Cerco Vivo  (b) Leña  (c)Sombra para Ganado  (d)Otros/Especificar: \_\_\_\_\_

Especie 1:	Unidades:	Soles:
Especie 2:	Unidades:	Soles:
Especie 3:	Unidades:	Soles:
Otros:	Unidades:	Soles:



VI. CARACTERISTICAS DE LA VIVIENDA AFECTADA

6.1 SI LA AFECTACIÓN ES POR VIVIENDA, ¿CUÁNTOS AMBIENTES TIENE?  
 (a)De una a dos  (b)De tres a cinco  (c)De seis a mas

6.2 ¿DE ESTOS AMBIENTES, CUÁNTOS ESTAN DESTINADOS PARA DORMITORIO?

6.3 ¿SU COCINA ESTA DENTRO DE SU VIVIENDA O FUERA DE ELLA? (a)Dentro  (b)Fuera

6.4 DENTRO DE SU VIVIENDA DESARROLLA ALGUNA ACTIVIDAD COMERCIAL? (a)Bodega  Restaurante   
 (c)Taller Automotriz  (d)Carpintería  (e)Otros/Especifique \_\_\_\_\_

6.5 ¿SU VIVIENDA TIENE SERVICIOS BASICOS? Si:  No:

6.6 ¿CUÁL ES EL ESTADO DE CONSERVACIÓN DEL PREDIO? (a) Muy Bueno  (b) Bueno   
 (c) Regular  (d) Malo

6.7 ¿CUÁNTO TIEMPO DE CONSTRUCCIÓN TIENE? (a)Hasta 5 Años  (b) De 5 a 10 Años   
 (c)De 11 a 15 Años  (d)De 16 a 20 Años  (e)De 21 a 25 Años  (f)De 26 a 30 Años   
 (g)De 31 a 35 Años  (h)De 36 a 40 Años  (i)De 41 a 45 Años  (j)De 46 a mas

6.8 ¿TIENE OTRA VIVIENDA? Si:  No:

6.9 ¿CUÁL ES EL MATERIAL PREDOMINANTE EN LOS MUROS Y COLUMNAS?  
 (a)Adobe  (b)Albañilería  (c)Ladrillo  (d)lchu-Barro  (e)Madera   
 (f)Tapial  (g)Otros/Especificar: \_\_\_\_\_

6.10 ¿CUÁL ES EL MATERIAL PREDOMINANTE EN EL TECHO?  
 (a)Aligerado  (b)Calamina-Fierro  (c)Calamina-Madera  (d)Módulo Prefabricado  (e)Sin Techo

ING. MANUEL VALDIVIA VARGAS  
 ESP. TEMAS FÍSICOS - LEGALES  
 CIP N° 77604

ING. MANUEL VALDIVIA VARGAS  
 COMISION DE IMPACTO AMBIENTAL  
 CIP N° 64157

ING. ABEL FRANCISCO ROJAS QUIROS  
 JEFE DE ESTUDIO  
 CIP N° 3261

6.11 ¿CUAL ES EL MATERIAL PREDOMINANTE EN EL PISO?				
(a) Madera Fina <input type="checkbox"/>	(b) Madera Corriente <input type="checkbox"/>	(c) Cerámico <input type="checkbox"/>	(d) Parquet <input type="checkbox"/>	(e) Vinílico <input type="checkbox"/>
(f) Cemento Pulido <input type="checkbox"/>	(g) Falso Piso <input type="checkbox"/>	(h) Tierra <input type="checkbox"/>	(i) Otros/Especificar:	
6.12 ¿CUÁL ES EL MATERIAL PREDOMINANTE EN PUERTAS Y VENTANAS?				
(a) Aluminio <input type="checkbox"/>	(b) Hierro <input type="checkbox"/>	(c) Madera <input type="checkbox"/>	(d) Otros/Especificar:	
6.13 ¿CUÁL ES EL MATERIAL PREDOMINANTE QUE REVISTE LA EDIFICACION?				
(a) Concreto caravista <input type="checkbox"/>	(b) Ladrillo caravista <input type="checkbox"/>	(c) Madera <input type="checkbox"/>	(d) Tarrajeo <input type="checkbox"/>	(e) Yeso <input type="checkbox"/>
(f) Sin revestimiento <input type="checkbox"/>	(g) Otros/Especificar:			
6.14 DESCRIPCION DE BAÑOS				
(a) Completo <input type="checkbox"/>	(b) SemiCompleto <input type="checkbox"/>	(c) Fierro <input type="checkbox"/>	(d) Letrina <input type="checkbox"/>	(e) Sifo <input type="checkbox"/>

## II. SERVICIOS BASICOS EN LA VIVIENDA

7.1 QUE TIPO DE SERVICIOS BASICOS TIENE SU VIVIENDA?			
LUZ ELECTRICA <input type="checkbox"/>	TELEFONO <input type="checkbox"/>	AGUA POTABLE <input type="checkbox"/>	INTERNET <input type="checkbox"/>
DESAGUE <input type="checkbox"/>	OTROS <input type="checkbox"/>		
7.2 SI NO TIENE AGUA POTABLE, ¿DE DONDE PROVIENE EL AGUA QUE UTILIZA?			
(a) Acequia <input type="checkbox"/>	(b) Pozo <input type="checkbox"/>	(c) Canal <input type="checkbox"/>	(d) Red Publica <input type="checkbox"/>
(e) Rio <input type="checkbox"/>	(f) Brazo <input type="checkbox"/>	(g) Quebrada <input type="checkbox"/>	(h) Manantial <input type="checkbox"/>
(i) Otro/Especificar:			
7.3 QUE TIPO DE DESAGUE UTILIZA? (a) Letrina <input type="checkbox"/> (b) Sifo <input type="checkbox"/> (c) Otros/especificar:			
7.4 SI NO TIENE LUZ ELECTRICA, QUE ALUMBRADO UTILIZA?			
(a) Veia <input type="checkbox"/>	(b) Petroleo <input type="checkbox"/>	(c) Kerosene <input type="checkbox"/>	(d) Otros/especifica

## III. SERVICIOS DE SALUD

8.1 EN CASO DE ENFERMEDAD O UNA EMERGENCIA, DONDE SE ATIENDE?			
(a) Promotor de Salud <input type="checkbox"/>	(b) Centro de Salud <input type="checkbox"/>	(c) Puesto de Salud <input type="checkbox"/>	(d) Medicina Tradicional <input type="checkbox"/>
8.2 ¿HA TENIDO UNA DE LAS SIGUIENTES ENFERMADES?			
Enfermedades Respiratorias <input type="checkbox"/>	(e) TBC <input type="checkbox"/>	(f) Brujería o Daño <input type="checkbox"/>	(g) Artrosis <input type="checkbox"/>
(a) Infeccion Intestinal <input type="checkbox"/>	(h) Enfermedades de la Piel <input type="checkbox"/>	(i) Otras/especificar:	
(c) UTA <input type="checkbox"/>			
(d) ETS <input type="checkbox"/>			

## IX. SERVICIOS DE EDUCACIÓN

9.1 ¿EXISTEN CENTROS EDUCATIVOS EN SU COMUNIDAD?	a) Si <input type="checkbox"/>	b) No <input type="checkbox"/>	
9.2 NIVEL EDUCATIVO QUE SE BRINDA	(a) Primaria y Secundaria <input type="checkbox"/>	(b) Primaria <input type="checkbox"/>	(c) Secundaria <input type="checkbox"/>
9.3 ¿ALGUN FAMILIAR SUYO HACE USO DEL CENTRO EDUCATIVO?	Si <input type="checkbox"/>	No <input type="checkbox"/>	

## X. ORGANIZACIÓN INTERNA DE LAS UNIDADES FAMILIARES

10.1 ¿QUIEN TOMA LAS DECISIONES EN LA CRIANZA DE LOS HIJOS EN EL HOGAR?	(a) Pareja <input type="checkbox"/>	(b) Hombre <input type="checkbox"/>	(c) Mujer <input type="checkbox"/>	
10.2 ¿QUIEN APORTA ECONOMICAMENTE EN EL HOGAR?	(a) Hombre <input type="checkbox"/>	(b) Mujer <input type="checkbox"/>	(c) Pareja <input type="checkbox"/>	(d) Otros:
10.3 ¿QUIEN MANEJA EL PRESUPUESTO DEL HOGAR?	(a) Hombre <input type="checkbox"/>	(b) Mujer <input type="checkbox"/>	(c) Pareja <input type="checkbox"/>	(d) Otros:

## XI. ASPECTOS ECONOMICOS

11.1 ¿CUAL ES SU OCUPACION ECONOMICA PRINCIPAL? (La que le genera mayor Ingreso)		
(a) Agricultor <input type="checkbox"/>	(e) Albañil <input type="checkbox"/>	(i) Otros/Especificar
(b) Ganadero <input type="checkbox"/>	(f) Maestro <input type="checkbox"/>	
(c) Empleado <input type="checkbox"/>	(g) Jubilado <input type="checkbox"/>	
(d) Comerciante <input type="checkbox"/>	(h) Policía <input type="checkbox"/>	

Ing. Manuel Antonio Galiano Carquin  
 Esp. Temas Fisicos - Legales  
 CIP N° 77604

Ing. Manuel Valdivia Vargas  
 Esp. Temas Fisicos - Legales  
 CIP N° 64137

Ing. Abel Francisco Rojas Quiros  
 JEFE DE ESTUDIO  
 CIP N° 3261

11.2 DESARROLLA ALGUNA OCUPACIÓN ECONOMICA SECUNDARIA? Si:  No:

Si la respuesta es Si, ¿Cuál es?:

11.3 ¿CUÁL ES SU INGRESO MENSUAL APROXIMADO?

(a) Actividad principal	SI.	
(b) Actividad secundaria	SI.	
TOTAL		

11.3 RECIBE ALGUN APOYO ECONOMICO? Si  No

Si la respuesta es Si, ¿De quién? (a) Familiar/vecino  (b) Estado  (c) Iglesia

(d) ONG  e) Otro/Especificar:

11.4 REALIZA TRUEQUE? a) Si  b) No

Si la respuesta es Si, ¿Con qué producto hace el trueque?: (a) Alimentos  (b) Animales  (c) Medicina

(d) Otros/Especificar

**INFORMACIÓN ESPECÍFICA PARA AFECTADOS CUYA ACTIVIDAD ECONOMICA FUESE AGRICULTURA**

11.5 SI ES AGRICULTOR, SU CHACRA A QUE DISTANCIA Y TIEMPO SE ENCUENTRA DE SU CASA: Km: Horas:

11.6 VENDE ALGÚN PRODUCTO DE SU CHACRA? a) Si  b) No

11.7 QUÉ CULTIVO VENDE:

11.8 CADA QUE TIEMPO REALIZA SU VENTA: (a) Una vez al mes  (b) Dos veces al mes  (c) Sólo en ferias

(d) Las veces que se pueda vender

11.9 ADEMÁS DE LAS LABORES QUE DESARROLLA, LE GUSTARÍA DESARROLLAR ALGUNA ACTIVIDAD QUE LE GENERE MÁS INGRESOS? a) (Si)  No

180

**MEDIOS DE COMUNICACIÓN Y TRANSPORTE**

12.1 ¿COMO SE ENTERA DE LAS NOTICIAS?

(a) Radio	<input type="checkbox"/>	(e) Transmisión Oral	<input type="checkbox"/>
(b) Radio Equipo	<input type="checkbox"/>	(f) Asamblea Comunal	<input type="checkbox"/>
(c) TV	<input type="checkbox"/>	(g) Periódico	<input type="checkbox"/>
(d) Parlante local	<input type="checkbox"/>	(h) Otros/Especificar	<input type="checkbox"/>

12.2 ¿QUÉ TIPO DE TRANSPORTE CIRCULAN POR AQUI?

(a) Omnibus Interprovincial	<input type="checkbox"/>	(d) Motocicletas	<input type="checkbox"/>
(b) Buses/Custer	<input type="checkbox"/>	(e) Todos	<input type="checkbox"/>
(c) Autos	<input type="checkbox"/>	(f) Otros/Especificar	<input type="checkbox"/>

12.3 USUALMENTE, ¿QUÉ MEDIOS DE TRANSPORTE UTILIZAN LOS MIEMBROS DE SU FAMILIA?

(a) Automóvil	<input type="checkbox"/>	(d) A pie	<input type="checkbox"/>
(b) Combi	<input type="checkbox"/>	(e) Mula	<input type="checkbox"/>
(c) Bus	<input type="checkbox"/>	(f) Otros/Especificar	<input type="checkbox"/>



**ORGANIZACIONES DE BASE Y PARTICIPACION**

13.1 ¿EN EL LUGAR DONDE RESIDE, PARTICIPA O PERTENECE A ALGUNA ORG. DE BASE? a) (Si)  b) (No)

13.2 ¿EN QUE ORGANIZACIÓN PARTICIPA?

(a) COMEDOR POPULAR	<input type="checkbox"/>	13.3 ¿QUE TIPO DE APOYO RECIBE ?	
(b) VASO DE LECHE	<input type="checkbox"/>	(a) APOYO EN ALIMENTOS	<input type="checkbox"/>
(c) CLUB DE MADRES	<input type="checkbox"/>	(b) APOYO EN MEDICINA	<input type="checkbox"/>
(d) ASOCIACION DE AGRICULTORES	<input type="checkbox"/>	(c) APOYO EN CAPACITACION	<input type="checkbox"/>
(e) COMITÉ DE REGANTES	<input type="checkbox"/>	(d) APOYO FINANCIERO	<input type="checkbox"/>
(f) ONG'S	<input type="checkbox"/>	(e) OTROS	<input type="checkbox"/>
(g) ASOCIACION DE GANADEROS	<input type="checkbox"/>		
(h) OTROS	<input type="checkbox"/>		

13.4 ¿EXISTE ALGUNA ONG EN ESTA ZONA? a) (Si)  b) (No)

13.5 ¿CÓMO SE LLAMA LA ONG?:

**EXPECTATIVAS CON EL REASENTAMIENTO Y COMPENSACION SOCIAL**

14.1 ¿ESTA UD. DE ACUERDO CON EL PROYECTO DE LA OBRA VIAL? a) (Si)  b) (No)

14.2 ¿POR QUÉ?

14.3 SU VIVIENDA VA A SER AFECTADA, ESTARÍA DE ACUERDO EN SER REUBICADO? a) (Si)  b) (No)

14.4 ¿POR QUÉ NO ESTÁ DE ACUERDO CON LA REUBICACIÓN?

Estudio Definitivo para la Rehabilitación y Mejoramiento de la Carretera Chomayup - Cochabamba - Cajamarca. Tramo: Cochabamba - Chota

MARQUEL ANDRÉS CARRERA CARQUIN  
ESP. TEMAS FÍSICOS - LEGALES  
CIP Nº 77604

ING. MANUEL VALDIVIA VARGAS  
COMISIÓN DE IMPACTO AMBIENTAL  
CIP Nº 64157

ING. ABEL FRANCISCO ROJAS QUIROS  
JEFE DE ESTUDIO  
CIP Nº 3261

14.5 SU PREDIO CUENTA CON UNA AREA DONDE REUBICAR SU VIVIENDA? a) (Si)  b) (No)

14.6 SI SU RESPUESTA ES NEGATIVA ¿USTED CUENTA CON OTRO PREDIO DONDE UBICAR SU VIVIENDA?  
a) (Si)  b) (No)

14.7 ¿MÁS DE LAS LABORES QUE DESARROLLA, LE GUSTARÍA DESARROLLAR ALGUNA ACTIVIDAD QUE LE GENERE MÁS INGRESOS? a) (Si)  b) (No)

14.8 Si la respuesta es Si, ¿Qué actividad le gustaría?:

14.9 LE GUSTARÍA RECIBIR ALGUN CURSO DE CAPACITACION PARA MEJORAR SU SITUACION ACTUAL :  
(Si)  (NO)  INDIQUE EN QUE AREA:

14.10 ADEMÁS LE GUSTARÍA SER CAPACITADO EN:

(a) Técnicas sobre crianza de animales menores y mayores	<input type="checkbox"/>
(b) Técnicas de cultivo y reforestación	<input type="checkbox"/>
(c) Microempresas familiares	<input type="checkbox"/>
(d) Turismo y calidad de servicios	<input type="checkbox"/>
(e) Exportación de productos agropecuarios	<input type="checkbox"/>
(f) Otros/Especificar	

14.10 PARA EL CASO DE LOS PREDIOS RURALES INDICAR EN EL SIGUIENTE CUADRO EL NOMBRE DE LOS VECINOS COLINDANTES LADO

Nombre del colindante frente

Nombre del colindante izquierdo

Nombre del afectado

Nombre del Colindante derecho

**COMPOSICION FAMILIAR**

PARENTESCO	EDAD	GRADO DE INSTRUCCIÓN	SEXO		PROFESIÓN	OCUPACION ACTUAL	RELIGION
			H	M			

Ar. Jefe de Oficina de Rehabilitación y Mejoramiento de la Carretera Chongoyape - Cochabamba - Cajamarca. Estudio Definitivo de la Carretera Chongoyape - Cochabamba - Cajamarca. Tramo: Cochabamba - Chola

6 Superior No Universitaria Incompleta  
7 Superior No Universitaria Completa  
8 Superior Universitaria Incompleta  
9 Superior Universitaria Completa  
10. Infante (Menores de 3 años en edad No Escolar)

ING. MANUEL ANTONIO GALIANO CARQUIN  
ESP. TEMAS FISICOS - LEGALES  
CIP N° 77664

ING. DO MARCELO VALDIVIA VARGAS  
ESP. TEMAS DE IMPACTO AMBIENTAL  
CIP N° 04357

Estudio Definitivo para la Rehabilitación y Mejoramiento de la Carretera Chongoyape - Cochabamba - Cajamarca. Tramo Cochabamba - Chola

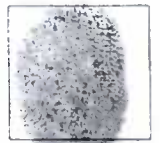
ING. ABEL FRANCISCO ROJAS QUIRDS  
JEFE DE ESTUDIO  
CIP N° 1261



### DECLARACIÓN JURADA

Yo, Neja Tapia Eladio, identificado con documento de  
 Indentidad N° 27367875, con domicilio en  
 \_\_\_\_\_ del Distrito de Cochabamba en la Provincia de  
Chota del Departamento de Cajamarca, declaro  
 bajo juramento que:

Asumo plena responsabilidad de la exactitud de los datos consignados en la  
 presente Ficha Socioeconómica los mismos que certifico con firma y huella  
 digital en señal de conformidad.



Nombre del Encuestador

Fecha de Entrevista

Firma y Huella Digital del Afectado

Estudio Definitivo para la Rehabilitación y Mejoramiento  
 de la Carretera Chongoyape - Cochabamba - Cajamarca.  
 Tramo: Cochabamba - Chota

MANUEL ANTONIO GALIANO CARQUIN  
 ESP. TEMAS FÍSICOS Y LEGALES  
 CIP N° 77604

Estudio Definitivo para la Rehabilitación y Mejoramiento  
 de la Carretera Chongoyape - Cochabamba - Cajamarca.  
 Tramo: Cochabamba - Chota

ING. FERNANDO MANUEL VALDIVIA VARGAS  
 ESP. EVALUACIÓN DE IMPACTO AMBIENTAL  
 CIP N° 64157

Estudio Definitivo para la Rehabilitación y Mejoramiento  
 de la Carretera Chongoyape - Cochabamba - Cajamarca.  
 Tramo: Cochabamba - Chota

ING. ABEL FRANCISCO ROJAS QUIROS  
 JEFE DE ESTUDIO  
 CIP N° 3261



UBICACION PREDIO AFECTADO  
Escala: 1:10,000

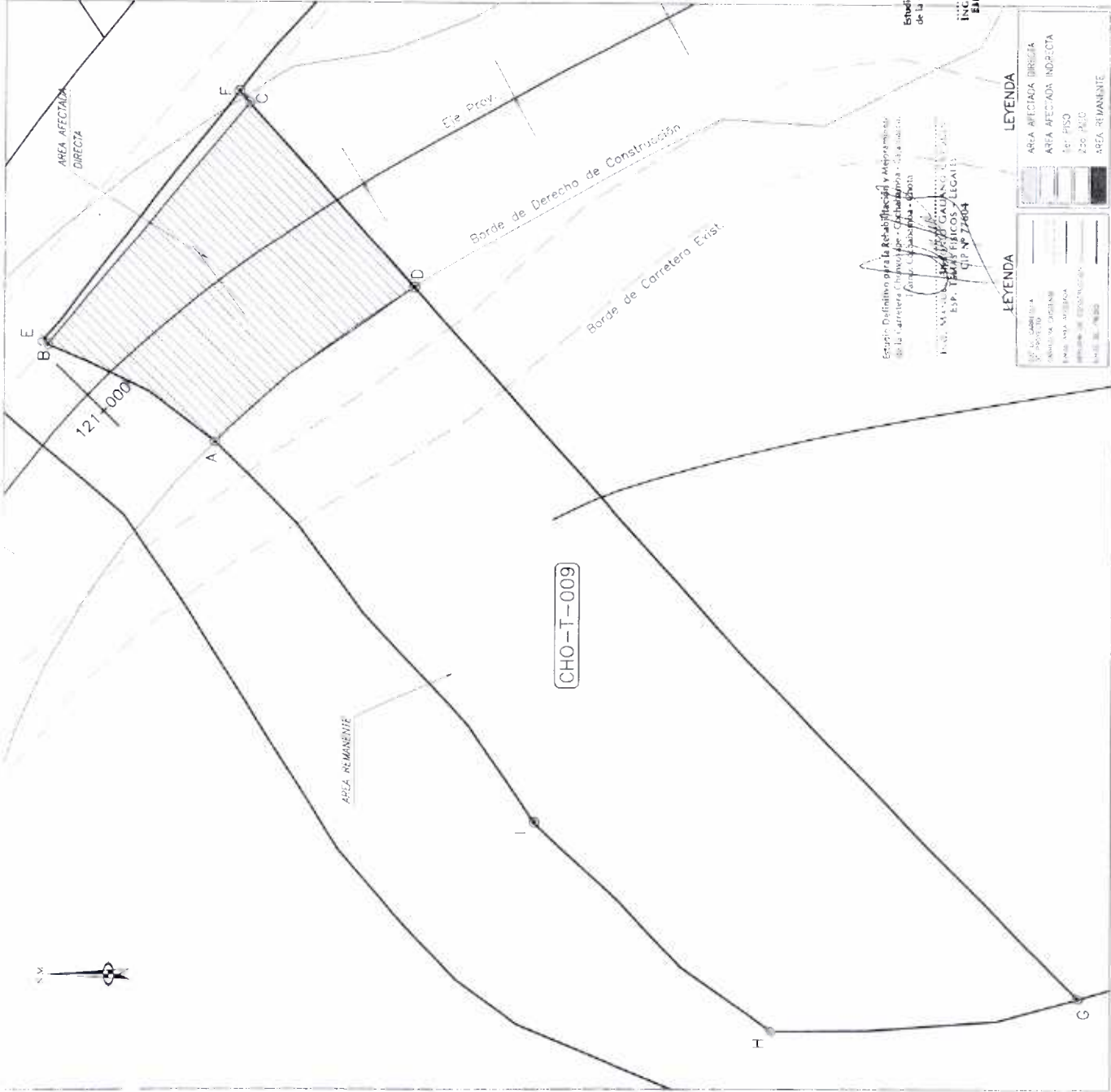


COORDENADAS AREA AFECTADA

HITO	LAGO	DIST. (m.)	X (m.)	Y (m.)
A	B-1	11.11	3283262.54	3283262.54
B	B-2	11.98	3283261.45	3283262.54
C	C-1	14.22	3283260.18	3283262.54
D	D-1	14.50	3283259.85	3283262.54

COORDENADAS PREDIO AFECTADO

HITO	LAGO	DIST. (m.)	X (m.)	Y (m.)
E	E-1	52.14	3283270.52	3283270.52
F	F-1	75.15	3283272.23	3283272.23
G	G-1	87.74	3283273.07	3283273.07
H	H-1	18.40	3283275.50	3283275.50
I	I-1	40.24	3283272.18	3283272.18



Estudio Definitivo para la Rehabilitación y Mejoramiento de la Carretera Chonotape - Cochabamba - Cajamarca. Tramo: Cochabamba - Chota (L=36Km).  
 ING. MANUEL VALDIVIA VARGAS  
 ESP. TERAPEUTICOS LEGALES  
 CIP Nº 22604

LEYENDA

[Hatched Pattern]	AREA AFECTADA DIRECTA
[Dotted Pattern]	AREA AFECTADA INDIRECTA
[White]	AREA REMANENTE

Estudio Definitivo para la Rehabilitación y Mejoramiento de la Carretera Chonotape - Cochabamba - Cajamarca. Tramo: Cochabamba - Chota (L=36Km).  
 ING. FERNANDO MANUEL VALDIVIA VARGAS  
 ESP. EVALUACION DE IMPACTO AMBIENTAL  
 CIP Nº 64157

LEYENDA

[Hatched Pattern]	AREA AFECTADA DIRECTA
[Dotted Pattern]	AREA AFECTADA INDIRECTA
[White]	AREA REMANENTE

CUADRO DE AREAS

AREA TOTAL	372.18 m <sup>2</sup>
AREA AFECTADA DIRECTA	194.59 m <sup>2</sup>
AREA REMANENTE	177.59 m <sup>2</sup>
AREA AFECTADA INDIRECTA	170.72 m <sup>2</sup>
AREA A VALORAR	194.59 m <sup>2</sup>

DATOS PREDIO AFECTADO

CODIGO: CHO-T-009  
 PROPIETARIO: Mejio Topo, Eladio  
 PROGRESIVA: KM 121+002 AL KM 121+018  
 LAGO: DERECHO

DISTRIBUCION DE AREAS AFECTADAS Y REMANENTE

MINISTERIO DE TRANSPORTES Y COMUNICACIONES  
 INSTITUTO REGISTRAL Y CATASTRAL  
 PROVIS NAACOTA

ESTUDIO DEFINITIVO PARA LA REHABILITACION Y MEJORAMIENTO DE LA CARRETERA CHONOTAPE - COCHABAMBA - CAJAMARCA  
 TRAMO: COCHABAMBA - CHOTA (L=36Km).  
 PLAN DE DISTRIBUCION DE TERRENOS AFECTADOS  
 KM 121+002 AL KM 121+018  
 PI-T-009

**MEMORIA DESCRIPTIVA N° 015**  
**CODIGO N° CHO-T-010**

**1 PROPIETARIO**

**Nombre :** CARRANZA DAVILA, OSCAR

**2 ZONIFICACION Y USO DEL PREDIO**

Zonificación: Rural  
Uso: Terreno

**3 UBICACIÓN**

U.C: 99296  
Distrito: COCHABAMBA  
Provincia: Chota  
Departamento: Cajamarca  
Progresiva: 121+018-121+092  
Edificación: -  
Lado: Derecho



**4 ÁREA AFECTADA DEL PREDIO**

Área Total del terreno: 5,174.99 m<sup>2</sup>  
Área Total de la Edificación: -  
Área Afectada del terreno: 748.66 m<sup>2</sup>  
Área Afectada de la Edificación: -

**5 DESCRIPCIÓN DE OBRAS COMPLEMENTARIAS**

-

**6 INFRAESTRUCTURA DE SERVICIOS URBANOS**

No tiene

**7 ESTADO DE CONSERVACIÓN**

-

**8 ANTIGÜEDAD DE LA EDIFICACIÓN**

Estudio Definitivo para la Rehabilitación y Mejoramiento de la Carretera Chongoyape - Cochabamba - Cajamarca. Tramo: Cochabamba - Chota  
ING. MANUEL ANTONIO GALIANO CARQUÍN  
ESP. TEMAS FÍSICOS - LEGALES  
CIP N° 77604

Estudio Definitivo para la Rehabilitación y Mejoramiento de la Carretera Chongoyape - Cochabamba - Cajamarca. Tramo: Cochabamba - Chota  
ING. CESAR MANUEL VALDIVIA VARGAS  
ESPECIALIDAD DE IMPACTO AMBIENTAL  
CIP N° 64137

Estudio Definitivo para la Rehabilitación y Mejoramiento de la Carretera Chongoyape - Cochabamba - Cajamarca. Tramo: Cochabamba - Chota  
ING. ABEL FRANCISCO ROJAS QUIROS  
JEFE DE ESTUDIO  
CIP N° 9261

9 CULTIVO / FORESTAL

10 ELEMENTOS A VALORIZAR

Área de terreno:	s/.	898.39
Edificaciones:	s/.	-
Cultivos:	s/.	-
Árboles Maderables:	s/.	-
Obras complementarias	s/.	-
<b>MONTO TOTAL</b>	<b>s/.</b>	<b>898.39</b>

11 DETALLE DE LA DOCUMENTACION REGISTRAL

Propietario, Verificar condición de tenencia en COFOPRI, debe ser incluido en proyecto de In-matriculación.

12 DOCUMENTOS ADJUNTOS

Se adjunta Ficha Informativa de COFOPRI



13 OBSERVACIONES

El terreno es afectado por encontrarse dentro del área de influencia directa de la carretera determinada por la sección transversal del proyecto

14 PLANO DE PREDIO

Se adjunta Plano

15 FOTO



Instituto para la Rehabilitación y Mejoramiento de la Carretera Chongovape - Cochabamba - Cajamarca  
Tramo: Cochabamba - Chota

Instituto para la Rehabilitación y Mejoramiento de la Carretera Chongovape - Cochabamba - Cajamarca  
Tramo: Cochabamba - Chota

Estudio de Impacto Ambiental y Mejoramiento de la Carretera Chongovape - Cochabamba - Cajamarca  
Tramo: Cochabamba - Chota

ING. FERRUCO DEL ANTONIO CHIRINO CARQUIN  
TEMAS FISICOS - LEGALES  
CIP N° 77604

ING. FERRUCO DEL ANTONIO CHIRINO CARQUIN  
EAP. 1000

ING. AURELIANO QUIROS  
CIP N° 1000



## FICHA SOCIOECONOMICA DE PREDIOS AFECTADOS

N° FICHA	015
LADO	Derecho

## I. UBICACIÓN POLITICA ADMINISTRATIVA

DEPARTAMENTO	Cajamarca
PROVINCIA	Chota
DISTRITO	Cochabamba

CENTRO POBLADO	Tayapampa
PROGRESIVA	121+079.00

## II. IDENTIFICACION DEL PROPIETARIO/POSESIONARIO

2.1 NOMBRES Y APELLIDOS DEL JEFE DE HOGAR O FAMILIA		DNI N°	
Oscar Carrero Davila			
2.2 NOMBRE Y APELLIDOS DEL CONYUGE / CONVIVIENTE		DNI N°	
2.3 NOMBRE Y APELLIDOS DEL TITULAR O POSESIONARIO / RAZON SOCIAL		DNI N° / RUC	
2.5 DOMICILIO ACTUAL		TELEFONO	
2.4 ESTADO CIVIL: (a)Soltero (b)Casado (c)Conviviente (d)Divorciado (e)Viudo (f)Separado			
2.5 LUGAR DE ORIGEN			
Departamento	Cajamarca	Distrito	Cochabamba
Provincia	Chota	Centro Poblado	Tayapampa

## III. CONDICION JURIDICA DEL PREDIO AFECTADO

3.1 ¿ES USTED PROPIETARIO O POSESIONARIO?			
(a) Propietario <input type="checkbox"/>	(b) Posesionario <input type="checkbox"/>	(c) Otros/Especificar:	
3.2 ¿QUE DOCUMENTO TIENE QUE PRUEBEN LA POSESION O PROPIEDAD DEL PREDIO? (El empadronador debe solicitar el documento, para asignar la información correcta)			
(a) Esta inscrito en Registros Públicos	Si No	Si es afirmativo, que Número Registral tiene?	
(b) Tiene titulo del PETT	Si No	Si es afirmativo, cuál es el Numero de la Unidad Catastral?	
(c) Si es Alquilado, tiene contrato de arrendamiento	Si No	(d) Paga Arbitrios?	( Si ) ( No )
(e) Si el predio pertenece a la Comunidad con que documento cuenta			
3.3 ¿SI NO ES PROPIETARIO O POSESIONARIO QUIEN ES EL PROPIETARIO?			
(a) Comunidad <input type="checkbox"/>	(b) Estado <input type="checkbox"/>	(c) Otros/Especificar:	
3.4 ¿COMO ADQUIRIO EL PREDIO?			
(a) Compra-venta <input type="checkbox"/>	(b) Herencia <input type="checkbox"/>	(c) Alquiler <input type="checkbox"/>	(d) Adjudicación <input type="checkbox"/> (e) Invasión <input type="checkbox"/>
(f) Cedido por la Comunidad <input type="checkbox"/>		(g) Otros/especificar:	
3.5 ¿CUANTO TIEMPO OCUPA ESTE PREDIO COMO PROPIETARIO O POSESIONARIO?			
(a) Hasta 1 año <input type="checkbox"/>	(b) Entre 1 y 5 años <input type="checkbox"/>	(c) Entre 5 y 10 años <input type="checkbox"/>	(d) Mas de 10 años <input checked="" type="checkbox"/>

## IV. TIPO DE AREA AFECTADA

4.1 TIPO DE ZONA		(a) Urbano <input type="checkbox"/>	(b) Rural <input checked="" type="checkbox"/>
4.2 EN EL CASO DE SER URBANO, SU PREDIO ES?			
(a) Vivienda <input type="checkbox"/>	(e) Vivienda-Agrícola <input type="checkbox"/>		
(b) Vivienda-Comercio <input type="checkbox"/>	(f) Establecimiento Comercial <input type="checkbox"/>		
(c) Almacen <input type="checkbox"/>	(g) Otros/Especificar:		
(d) Industria <input type="checkbox"/>			
4.3 EN CASO DE SER RURAL, SU PREDIO ES?			
(a) Agrícola <input checked="" type="checkbox"/>	(e) Vivienda-Agrícola <input type="checkbox"/>		
(b) Pecuario <input type="checkbox"/>	(f) Vivienda-Pecuario <input type="checkbox"/>		
(c) Forestal <input type="checkbox"/>	(g) Vivienda-Forestal <input type="checkbox"/>		
(d) Comercio <input type="checkbox"/>	(h)Otros/Especificar:		
4.4 DETALLE OPCIONAL DE LA AFECTACION:			

Estudio Definitivo para la Rehabilitación y Mejoramiento  
de la Carretera Chongoyape - Cochabamba - Cajamarca.  
Tramo: Cochabamba - Chota

MANUEL ANTONIO GALIANO CARQUIN  
ESP. TEMAS FISICOS - LEGALES  
CIP N° 77604

Estudio Definitivo para la Rehabilitación y Mejoramiento  
de la Carretera Chongoyape - Cochabamba - Cajamarca.  
Tramo: Cochabamba - Chota

ING. FRANCISCO MANUEL VALDIVIA VARGAS  
ESP. TEMAS DE IMPACTO AMBIENTAL  
CIP N° 64137

Estudio Definitivo para la Rehabilitación y Mejoramiento  
de la Carretera Chongoyape - Cochabamba - Cajamarca.  
Tramo: Cochabamba - Chota

ING. ABEL FRANCISCO ROJAS QUIROGA  
JEFE DE ESTUDIO  
CIP N° 1261



**V. CARACTERISTICAS DE LA AFECTACION RURAL**

5.1 ¿QUE TIPO DE USO TIENE EL TERRENO? (a) Agrícola <input checked="" type="checkbox"/> (b) Pecuario <input type="checkbox"/>			
(c) Forestal <input type="checkbox"/> (d) Descanso <input type="checkbox"/> (e) Otros/Especificar:			
5.3 SI EL USO DEL TERRENO ES AGRICOLA QUE TIPO DE CULTIVOS TIENE?			
a) ..... b) ..... c) ..... d) .....			
5.2.1 ¿CUAL HA SIDO LA SUPERFICIE COSECHADA EN METROS CUADRADOS O HECTAREAS?			
5.2.2 ¿NUMERO DE COSECHAS EN EL ÚLTIMO AÑO?			
5.2.3 SUPERFICIE AFECTADA EN METROS CUADRADOS O HECTAREAS			
5.3 SI EL USO DEL TERRENO ES PECUARIO QUE ESPECIES ANIMALES Y CANTIDADES CRIA?			
(a) Vacuno (.....) (c) Caprino (.....) (e) Equido (.....) (g) Otros/Especificar:			
(b) Ovino (.....) (d) Equino (.....) (f) Aves (.....)			
5.3.1 INDICAR CANTIDADES Y PRECIOS DE PRODUCTOS OBTENIDOS EN EL ÚLTIMO AÑO (Sólo si lo comercializa)			
Productos	Cantidad	Precio	
a)			
b)			
c)			
5.4 SI EL USO DEL TERRENO ES FORESTAL QUE ESPECIES DE ARBOLES POSEE?			
5.4.1 EN COSTA (a) Algarrobo <input type="checkbox"/> (b) Sapote <input type="checkbox"/> (c) Guayacán <input type="checkbox"/> (d) Otros/Especificar:			
5.4.2 EN SIERRA (a) Quinual <input type="checkbox"/> (b) Eucalipto <input type="checkbox"/> (c) Molle <input type="checkbox"/> (d) Otros/Especificar:			
5.4.3 EN SELVA (a) Catahua <input type="checkbox"/> (b) Bolaina <input type="checkbox"/> (c) Tornillo <input type="checkbox"/> (d) Cedro <input type="checkbox"/> (e) Caoba <input type="checkbox"/>			
(f) Otros/Especificar:			
5.4.4 EDAD APROXIMADA DE LOS ARBOLES EN EL PREDIO:			
5.4.5 SUPERFICIE AFECTADA:		5.4.6 NÚMERO DE ARBOLES:	
5.4.7 NÚMERO DE ARBOLES A SER AFECTADOS (Deberá ser llenado por el empadronador)			
Especie (a): <input type="checkbox"/>	Especie (b): <input type="checkbox"/>	Especie (c): <input type="checkbox"/>	Otros (d): <input type="checkbox"/>
5.4.8 QUIEN ES EL DUEÑO DE LOS ÁRBOLES?			
(a) La Comunidad <input type="checkbox"/> (b) Usted <input type="checkbox"/> (c) Otros/Especificar:			
5.4.9 INDICAR USO ACTUAL DE LOS ARBOLES			
(a) Cerco Vivo <input type="checkbox"/> (b) Leña <input type="checkbox"/> (c) Sombra para Ganado <input type="checkbox"/> (d) Otros/Especificar:			
5.4.10 INDICAR CANTIDAD Y PRECIOS SOLES VENDIDOS EN EL ÚLTIMO AÑO		Especie 1:	Unidades: Soles
		Especie 2:	Unidades: Soles
		Especie 3:	Unidades: Soles
		Otros:	Unidades: Soles



**VI. CARACTERISTICAS DE LA VIVIENDA AFECTADA**

6.1 SI LA AFECTACIÓN ES POR VIVIENDA, ¿CUÁNTOS AMBIENTES TIENE?			
(a) De una a dos <input type="checkbox"/> (b) De tres a cinco <input type="checkbox"/> (c) De seis a mas <input type="checkbox"/>			
6.2 ¿DE ESTOS AMBIENTES, CUANTOS ESTAN DESTINADOS PARA DORMITORIO?			
6.3 ¿SU COCINA ESTA DENTRO DE SU VIVIENDA O FUERA DE ELLA? (a) Dentro <input type="checkbox"/> (b) Fuera <input type="checkbox"/>			
6.4 DENTRO DE SU VIVIENDA DESARROLLA ALGUNA ACTIVIDAD COMERCIAL? (a) Bodega <input type="checkbox"/> (b) Restaurante <input type="checkbox"/>			
(c) Taller Automotriz <input type="checkbox"/> (d) Carpintería <input type="checkbox"/> (e) Otros/Especifique			
6.5 ¿SU VIVIENDA TIENE SERVICIOS BÁSICOS? Si: <input type="checkbox"/> No: <input type="checkbox"/>			
6.6 ¿CUAL ES EL ESTADO DE CONSERVACIÓN DEL PREDIO? (a) Muy Bueno <input type="checkbox"/> (b) Bueno <input type="checkbox"/>			
(c) Regular <input type="checkbox"/> (d) Malo <input type="checkbox"/>			
6.7 ¿CUÁNTO TIEMPO DE CONSTRUCCIÓN TIENE? (a) Hasta 5 Años <input type="checkbox"/> (b) De 5 a 10 Años <input type="checkbox"/>			
(c) De 11 a 15 Años <input type="checkbox"/> (d) De 16 a 20 Años <input type="checkbox"/> (e) De 21 a 25 Años <input type="checkbox"/> (f) De 26 a 30 Años <input type="checkbox"/>			
(g) De 31 a 35 Años <input type="checkbox"/> (h) De 36 a 40 Años <input type="checkbox"/> (i) De 41 a 45 Años <input type="checkbox"/> (j) De 46 a mas <input type="checkbox"/>			
6.8 ¿TIENE OTRA VIVIENDA? Si: No			
6.9 ¿CUAL ES EL MATERIAL PREDOMINANTE EN LOS MUROS Y COLUMNAS?			
(a) Adobe <input type="checkbox"/> (b) Albañilería <input type="checkbox"/> (c) Ladrillo <input type="checkbox"/> (d) Ichu-Barro <input type="checkbox"/> (e) Madera <input type="checkbox"/>			
(f) Tapia <input type="checkbox"/> (g) Otros/especificar:			
6.10 ¿CUAL ES EL MATERIAL PREDOMINANTE EN EL TECHO?			
(a) Aligerado <input type="checkbox"/> (b) Calamina-Fierro <input type="checkbox"/> (c) Calamina-Madera <input type="checkbox"/> (d) Madera <input type="checkbox"/> (e) Sin Techo <input type="checkbox"/>			

Estudio Definitivo de la Carretera...  
ING. MANUEL ESP. T...

ING. MANUEL ESP. T...  
CIP N° 77604

ING. FRANCISCA VALDIVIA VARGAS  
DE IMPACTO AMBIENTAL  
CIP N° 64157

Estudio Definitivo para la Rehabilitación y Mejoramiento de la Carretera...  
ING. ABEL FRANCISCO ROJAS QUIROS  
JEFE DE ESTUDIO  
CIP N° 3261



6.11 ¿CUÁL ES EL MATERIAL PREDOMINANTE EN EL PISO?				
(a) Madera Fina <input type="checkbox"/>	(b) Madera Corriente <input type="checkbox"/>	(c) Cerámico <input type="checkbox"/>	(d) Parquet <input type="checkbox"/>	(e) Vinílico <input type="checkbox"/>
(f) Cemento Púldo <input type="checkbox"/>	(g) Falso Piso <input type="checkbox"/>	(h) Tierra <input type="checkbox"/>	(i) Otros/especificar:	
6.12 ¿CUÁL ES EL MATERIAL PREDOMINANTE EN PUERTAS Y VENTANAS?				
(a) Aluminio <input type="checkbox"/>	(b) Fierro <input type="checkbox"/>	(c) Madera <input type="checkbox"/>	(d) Otros/Especificar:	
6.13 ¿CUÁL ES EL MATERIAL PREDOMINANTE QUE REVISTE LA EDIFICACIÓN?				
(a) Concreto caravista <input type="checkbox"/>	(b) Ladrillo caravista <input type="checkbox"/>	(c) Madera <input type="checkbox"/>	(d) Tartajeo <input type="checkbox"/>	(e) Yeso <input type="checkbox"/>
(f) Sin revestimiento <input type="checkbox"/>	(g) Otros/Especificar:			
6.14 DESCRIPCIÓN DE BAÑOS				
(a) Completo <input type="checkbox"/>	(b) SemiCompleto <input type="checkbox"/>	(c) Fierro <input type="checkbox"/>	(d) Letrina <input type="checkbox"/>	(e) Silo <input type="checkbox"/>

**VII. SERVICIOS BASICOS EN LA VIVIENDA**

7.1 QUÉ TIPO DE SERVICIOS BÁSICOS TIENE SU VIVIENDA?					
LUZ ELÉCTRICA <input type="checkbox"/>	TELÉFONO <input type="checkbox"/>				
AGUA POTABLE <input type="checkbox"/>	INTERNET <input type="checkbox"/>				
DESAGUE <input type="checkbox"/>	OTROS <input type="checkbox"/>				
7.2 SI NO TIENE AGUA POTABLE, ¿DE DONDE PROVIENE EL AGUA QUE UTILIZA?					
(a) Acequia <input type="checkbox"/>	(b) Pozo <input type="checkbox"/>	(c) Canal <input type="checkbox"/>	(d) Red Pública <input type="checkbox"/>	(e) Río <input type="checkbox"/>	(f) Brazo <input type="checkbox"/>
(g) Quebrada <input type="checkbox"/>	(h) Manantial <input type="checkbox"/>	(i) Otro/Especificar:			
7.3 QUE TIPO DE DESAGUE UTILIZA? (a) Letrina <input type="checkbox"/>		(b) Silo <input type="checkbox"/>	(c) Otros/especificar:		
7.4 SI NO TIENE LUZ ELÉCTRICA, QUE ALUMBRADO UTILIZA?					
a) Vela <input type="checkbox"/>	(b) Petróleo <input type="checkbox"/>	(c) Kerosene <input type="checkbox"/>	d) Otros/especifica		

**VIII. SERVICIOS DE SALUD**

8.1 EN CASO DE ENFERMEDAD O UNA EMERGENCIA, DONDE SE ATIENDE?			
(a) Promotor de Salud <input type="checkbox"/>	(b) Centro de Salud <input type="checkbox"/>	(c) Puesto de Salud <input type="checkbox"/>	(d) Medicina Tradicional <input type="checkbox"/>
8.2 ¿HA TENIDO UNA DE LAS SIGUIENTES ENFERMADES?			
(a) Enfermedades Respiratorias <input type="checkbox"/>	(e) TBC <input type="checkbox"/>		
(b) Infección Intestinal <input type="checkbox"/>	(f) Brujería o Daño <input type="checkbox"/>		
(c) UTA <input type="checkbox"/>	(g) Artrosis <input type="checkbox"/>		
(d) ETS <input type="checkbox"/>	(h) Enfermedades de la Piel <input type="checkbox"/>		
(i) Otras/especificar:			

**IX. SERVICIOS DE EDUCACIÓN**

9.1 ¿EXISTEN CENTROS EDUCATIVOS EN SU COMUNIDAD?	a) Si <input checked="" type="checkbox"/>	b) No <input type="checkbox"/>	
9.2 NIVEL EDUCATIVO QUE SE BRINDA	(a) Primaria y Secundaria <input checked="" type="checkbox"/>	(b) Primaria <input type="checkbox"/>	(c) Secundaria <input type="checkbox"/>
9.3 ¿ALGUN FAMILIAR SUYO HACE USO DEL CENTRO EDUCATIVO?	Si: <input type="checkbox"/>	No: <input type="checkbox"/>	

**X. ORGANIZACIÓN INTERNA DE LAS UNIDADES FAMILIARES**

10.1 ¿QUIEN TOMA LAS DECISIONES EN LA CRIANZA DE LOS HIJOS EN EL HOGAR?	(a) Pareja <input type="checkbox"/>	(b) Hombre <input type="checkbox"/>	(c) Mujer <input type="checkbox"/>	
10.2 ¿QUIEN APORTA ECONÓMICAMENTE EN EL HOGAR?	(a) Hombre <input type="checkbox"/>	(b) Mujer <input type="checkbox"/>	(c) Pareja <input type="checkbox"/>	(d) Otros:
10.3 ¿QUIEN MANEJA EL PRESUPUESTO DEL HOGAR?	(a) Hombre <input type="checkbox"/>	(b) Mujer <input type="checkbox"/>	(c) Pareja <input type="checkbox"/>	(d) Otros:

**XI. ASPECTOS ECONOMICOS**

11.1 ¿CUAL ES SU OCUPACIÓN ECONOMICA PRINCIPAL? (La que le genera mayor ingreso)		
(a) Agricultor <input type="checkbox"/>	(e) Albañil <input type="checkbox"/>	(i) Otros/Especificar
(b) Ganadero <input type="checkbox"/>	(f) Maestro <input type="checkbox"/>	
(c) Empleado <input type="checkbox"/>	(g) Jubilado <input type="checkbox"/>	
(d) Comerciante <input type="checkbox"/>	(h) Policía <input type="checkbox"/>	

 Estudio Definitivo para la Rehabilitación y Mejoramiento  
 de la Carretera Chongovale - Cochabamba - Cajamarca,  
 Tramo: Cochabamba - Chota

 ING. MANUEL ANTONIO GALIANO CARQUIN  
 ESP. TEMAS FÍSICOS - LEGALES  
 CIP N° 77604

 Estudio Definitivo para la Rehabilitación y Mejoramiento  
 de la Carretera Chongovale - Cochabamba - Cajamarca,  
 Tramo: Cochabamba - Chota

 ING. MANUEL VALDIVIA VARGAS  
 ESP. DE IMPACTO AMBIENTAL  
 CIP N° 64137

 Estudio Definitivo para la Rehabilitación y Mejoramiento  
 de la Carretera Chongovale - Cochabamba - Cajamarca,  
 Tramo: Cochabamba - Chota

 ING. ABEL FRANCISCO ROJAS QUIROS  
 JEFE DE ESTUDIO  
 CIP N° 9261



HOB CONSULTORES S.A.



11.2 DESARROLLA ALGUNA OCUPACION ECONOMICA SECUNDARIA? Si  No

Si la respuesta es Si. ¿Cual es?:

11.3 ¿CUAL ES SU INGRESO MENSUAL APROXIMADO?

(a) Actividad principal	Si.
(b) Actividad secundaria	Si.
TOTAL	

11.3 RECIBE ALGUN APOYO ECONOMICO? Si  No

Si la respuesta es Si. ¿De quién? (a) Familiar/vecino  (b) Estado  (c) Iglesia

(d) ONG  e) Otro/Especificar:

11.4 REALIZA TRUEQUE? a) Si  b) No

Si la respuesta es Si. ¿Con qué producto hace el trueque?: (a) Alimentos  (b) Animales  (c) Medicina

(d) Otros/Especificar

**INFORMACIÓN ESPECÍFICA PARA AFECTADOS CUYA ACTIVIDAD ECONOMICA FUESE AGRICULTURA**

11.5 SI ES AGRICULTOR. SU CHACRA A QUE DISTANCIA Y TIEMPO SE ENCUENTRA DE SU CASA. Km: Horas:

11.6 VENDE ALGÚN PRODUCTO DE SU CHACRA? a) Si  b) No

11.7 QUÉ CULTIVO VENDE.

11.8 CADA QUE TIEMPO REALIZA SU VENTA: (a) Una vez al mes  (b) Dos veces al mes  (c) Sólo en ferias

(d) Las veces que se pueda vender

11.9 ADEMÁS DE LAS LABORES QUE DESARROLLA, LE GUSTARÍA DESARROLLAR ALGUNA ACTIVIDAD QUE LE GENERE MÁS INGRESOS? a) (Si)  No

XII.

**MEDIOS DE COMUNICACIÓN Y TRANSPORTE**

12.1 ¿COMO SE ENTERA DE LAS NOTICIAS?

(a) Radio	<input checked="" type="checkbox"/>	(e) Transmision Oral	<input type="checkbox"/>
(b) Radio Equipo	<input type="checkbox"/>	(f) Asamblea Comunal	<input type="checkbox"/>
(c) TV	<input checked="" type="checkbox"/>	(g) Periodico	<input type="checkbox"/>
(d) Parlante local	<input type="checkbox"/>	(h) Otros/Especificar	<input type="checkbox"/>

12.2 ¿QUÉ TIPO DE TRANSPORTE CIRCULAN POR AQUÍ?

(a) Omnibus Interprovincial	<input checked="" type="checkbox"/>	(d) Motocicletas	<input type="checkbox"/>
(b) Micros/Custer	<input type="checkbox"/>	(e) Todos	<input type="checkbox"/>
(c) Autos	<input checked="" type="checkbox"/>	(f) Otros/Especificar	<input type="checkbox"/>

12.3 USUALMENTE, ¿QUÉ MEDIOS DE TRANSPORTE UTILIZAN LOS MIEMBROS DE SU FAMILIA?

(a) Automóvil	<input type="checkbox"/>	(d) A pie	<input type="checkbox"/>
(b) Combi	<input type="checkbox"/>	(e) Mula	<input type="checkbox"/>
(c) Bus	<input type="checkbox"/>	(f) Otros/Especificar	<input type="checkbox"/>

XIII.

**ORGANIZACIONES DE BASE Y PARTICIPACION**

13.1 ¿EN EL LUGAR DONDE RESIDE, PARTICIPA O PERTENECE A ALGUNA ORG. DE BASE ? a) (Si)  b) (No)

13.2 ¿EN QUE ORGANIZACIÓN PARTICIPA?

(a) COMEDOR POPULAR	<input type="checkbox"/>
(b) VASO DE LECHE	<input type="checkbox"/>
(c) CLUB DE MADRES	<input type="checkbox"/>
(d) ASOCIACION DE AGRICULTORES	<input type="checkbox"/>
(e) COMITÉ DE REGANTES	<input type="checkbox"/>
(f) ONG'S	<input type="checkbox"/>
(g) ASOCIACION DE GANADEROS	<input type="checkbox"/>
(h) OTROS	<input type="checkbox"/>

13.3 ¿QUE TIPO DE APOYO RECIBE ?

(a) APOYO EN ALIMENTOS	<input type="checkbox"/>
(b) APOYO EN MEDICINA	<input type="checkbox"/>
(c) APOYO EN CAPACITACION	<input type="checkbox"/>
(d) APOYO FINANCIERO	<input type="checkbox"/>
(e) OTROS	<input type="checkbox"/>

13.4 ¿EXISTE ALGUNA ONG EN ESTA ZONA ? a) (Si)  b) (No)

13.5 ¿CÓMO SE LLAMA LA ONG?

XIV.

**EXPECTATIVAS CON EL REASENTAMIENTO Y COMPENSACION SOCIAL**

14.1 ¿ESTÁ UD. DE ACUERDO CON EL PROYECTO DE LA GBRA VIAL? a) (Si)  b) (No)

14.2 ¿POR QUÉ? (Si)  (No)

14.3 ¿SU VIVIENDA VA A SER AFECTADA. ESTARÍA DE ACUERDO EN SER REUBICADO? a) (Si)  b) (No)

14.4 ¿POR QUÉ NO ESTA DE ACUERDO CON LA REUBICACION?

Audio Definitivo de la Carretera...  
 G. MANUEL ESP. T...  
 ANTONIO GALIANO...  
 CIP N° 77604...  
 ING. ABEL FRANCISCO ROJAS QUIROS...  
 CIP N° 7261...  
 DE IMPACTO AMBIENTAL...  
 N° 84137



14.5 SU PREDIO CUENTA CON UNA AREA DONDE REUBICAR SU VIVIENDA? a) (Si)  b)(No)

14.6 SI SU RESPUESTA ES NEGATIVA ¿USTED CUENTA CON OTRO PREDIO DONDE UBICAR SU VIVIENDA?  
a) (Si)  b)(No)

14.7 ADEMÁS DE LAS LABORES QUE DESARROLLA, LE GUSTARÍA DESARROLLAR ALGUNA ACTIVIDAD QUE LE GENERE MÁS INGRESOS? a) (Si)  b) (No)

14.8 Si la respuesta es Si, ¿Qué actividad le gustaría?:

14.9 LE GUSTARÍA RECIBIR ALGUN CURSO DE CAPACITACION PARA MEJORAR SU SITUACION ACTUAL :  
(Si)  (NO)  INDIQUE EN QUE AREA:

14.10 ADEMÁS LE GUSTARÍA SER CAPACITADO EN:

(a)Técnicas sobre crianza de animales menores y mayores	<input type="checkbox"/>	
(b)Técnicas de cultivo y reforestacion	<input type="checkbox"/>	
(c)Microempresas familiares	<input type="checkbox"/>	
(d)Turismo y calidad de servicios	<input type="checkbox"/>	
(e)Exportacion de productos agropecuarios	<input type="checkbox"/>	
(g)Otros/Especificar		

14.10 PARA EL CASO DE LOS PREDIOS RURALES INDICAR EN EL SIGUIENTE CUADRO EL NOMBRE DE LOS VECINOS COLINDANTES LADO

Nombre del colindante frente

Nombre del colindante izquierdo

Nombre del afectado

Nombre del Colindante derecho

**XV. COMPOSICION FAMILIAR**

PARENTESCO	EDAD	GRADO DE INSTRUCCIÓN	SEXO		PROFESIÓN	OCUPACION ACTUAL	RELIGION
			H	M			

- 1 Analfabeto (Mayores de 3 años)
- 2 Primaria Incompleta
- 3 Primaria Completa
- 4 Secundaria Incompleta
- 5 Secundaria Completa

- 6 Superior No Universitaria Incompleta
- 7 Superior No Universitaria Completa
- 8 Superior Universitaria Incompleta
- 9 Superior Universitaria Completa
- 10 Infante (Menores de 3 años en edad No Escolar)

Estudio Definitivo para la Rehabilitación y Mejoramiento de la Carretera Chonguyape - Cochabamba - Cajamarca. Tramo Cochabamba - Chota

Estudio Definitivo para la Rehabilitación y Mejoramiento de la Carretera Chonguyape - Cochabamba - Cajamarca. Tramo Cochabamba - Chota

Estudio Definitivo para la Rehabilitación y Mejoramiento de la Carretera Chonguyape - Cochabamba - Cajamarca. Tramo Cochabamba - Chota

MANUEL ANTONIO GABIANO CARQUIN  
Esp. TEMAS FISICOS - LEGALES  
CIP N° 77604

ING. MANUEL VALDIVIA VARGAS  
Esp. TEMAS DE IMPACTO AMBIENTAL  
CIP N° 64157

ING. ABEL FRANCISCO ROJAS QUIROS  
JEFE DE ESTUDIO  
CIP N° 3261



### DECLARACIÓN JURADA

Yo, Oscar Contreras Durán, identificado con documento de Indentidad N° \_\_\_\_\_, con domicilio en \_\_\_\_\_ del Distrito de Cochabamba en la Provincia de Chota del Departamento de Cajamarca, declaro bajo juramento que:



Asumo plena responsabilidad de la exactitud de los datos consignados en la presente Ficha Socioeconómica los mismos que certifico con firma y huella digital en señal de conformidad.

Nombre del Encuestador

Fecha de Entrevista

Firma y Huella Digital del Afectado



*No se aplica*

Estudio Definitivo para la Rehabilitación y Mejoramiento de la Carretera Chongoyape - Cochabamba - Cajamarca. Tramo: Cochabamba - Chota

ING. MANUEL ANTONIO GALIANO CARQUÍN  
ESP. TEMAS FÍSICOS - LEGALES  
CIP N° 77604

Estudio Definitivo para la Rehabilitación y Mejoramiento de la Carretera Chongoyape - Cochabamba - Cajamarca. Tramo: Cochabamba - Chota

ING. FERNANDO MANUEL VALDIVIA VARGAS  
ESP. EVALUACIÓN DE IMPACTO AMBIENTAL  
CIP N° 64137

Estudio Definitivo para la Rehabilitación y Mejoramiento de la Carretera Chongoyape - Cochabamba - Cajamarca. Tramo: Cochabamba - Chota

ING. ABEL FRANCISCO ROJAS QUIROS  
JEFE DE ESTUDIO  
CIP N° 1961

FICHA		Oficina COFOPRI	OFICINA ZONAL CAJAMARCA - CHOTA
Codigo del Predio	:7_7309280_99296	Empadronador	EMPADRONADOR CHOTA GRUPO CHOTA
Autogenerado	:90173625		
Unidad Catastral	:99296		
Nombre del Predio	:		
Proyecto		Datos catastrales anteriores	
Ejecución	:PRT1	Unidad Catastral	:
Proy. Vuelo	:COCHABAMBA-CUTERVO-SAN ANDRES DE CUTERVO	Num.de Hoja Catastral	:
Num. de Foto	:419                      Satelital		
Nº de Ortofoto	:		
Ubigeo			
Ubic. Política	Distrito	Provincia	Departamento
060407	COCHABAMBA	CHOTA	CAJAMARCA
		Sector o Caserío	
		Agencia Agraria	AGENCIA AGRARIA CHOTA
Region Agraria	:CHOTA		
Identificación del informante		Form. desig. de representante	
Tipo	:OTRO		
Apellidos	:VASQUEZ MUÑOZ GERMAN		
Nombres	:		
Observaciones			
Fecha de Empadronamiento	01/01/1999	Fecha de Re-Empadronamiento	
Predio Matriz Fecha de Conversion a Matriz		Justificación	:NO DEFINIDO \$\$\$\$
Ingresado por		Modificado por	:ADMINISTRADOR

192



Estudio Definitivo para la Rehabilitación y Mejoramiento de la Carretera Chongoyape - Cochabamba - Cajamarca. Tramo: Cochabamba - Chota

ING. MANUEL ANTONIO GAMAÑO CARQUÍN  
ESP. TEMAS FÍSICOS - LEGALES  
CIP N° 77664

Estudio Definitivo para la Rehabilitación y Mejoramiento de la Carretera Chongoyape - Cochabamba - Cajamarca. Tramo: Cochabamba - Chota

ING. FERNANDO MANUEL VALDIVIA VARGAS  
ESP. EVALUACIÓN DE IMPACTO AMBIENTAL  
CIP N° 64137

Estudio Definitivo para la Rehabilitación y Mejoramiento de la Carretera Chongoyape - Cochabamba - Cajamarca. Tramo: Cochabamba - Chota

ING. ABEL FRANCISCO ROJAS QUIROS  
JEFE DE ESTUDIO  
CIP N° 3261

PROPIETARIO

Código del Predio	17_7309280_99296	Estado de la Propiedad	NO INSCRITO
Tipo Propietario	PARTICULAR	Fec. ocupacion	
Antecedente Registral			
Toma	Foja	Ficha/Partida	
Asiento	Cod RPU	Fecha	
Inscripción Vigente			
Toma	Foja	Ficha/Partida	
Asiento	Cod RPU	Fecha	
Ape. Pat	Ape. Mat.	Nombre(s)	Sexo
CARRANZA	DAVILA	OSCAR (PP)	HOMBRE
			Est. Civil
			SOLTERO(A)
			Tipo Doc.
			LE/DNI
			Nro. Doc.
Area no inscrita(ha)Declarada		0 M2	

193



Estudio Definitivo para la Rehabilitación y Mejoramiento de la Carretera Chongoyape - Cochabamba - Cajamarca. Tramo: Cochabamba - Chota

ING. MANUEL ANTONIO GALIANO CARQUÍN  
 ESP. TEMAS FÍSICOS / LEGALES  
 CIP Nº 77604

Estudio Definitivo para la Rehabilitación y Mejoramiento de la Carretera Chongoyape - Cochabamba - Cajamarca. Tramo: Cochabamba - Chota

ING. FERNANDO MANUEL VALDIVIA VARGAS  
 ESP. TEMAS DE IMPACTO AMBIENTAL  
 CIP Nº 64157

Estudio Definitivo para la Rehabilitación y Mejoramiento de la Carretera Chongoyape - Cochabamba - Cajamarca. Tramo: Cochabamba - Chota

ING. ABEL FRANCISCO ROJAS QUIROS  
 JEFE DE ESTUDIO  
 CIP Nº 3761

SEG. CATASTRAL				
Código del Predio	7_7309280_99296			
Obs. Catastral	Observaciones			
Hoja Catastral				
Áreas (ha)				
Forestal	0.000	Protección	0.000	Otras
N° de Ortofoto				
Area del predio final (ha)		0.5194		
Area del predio final forestal (ha)		0.000		
Area del predio final protección (ha)		0.000		
Area del predio final Otros (ha)		0.000		
Perimetro de predio (m)		296.86		
Escala de restitución		SIN ESCALA		
Centroide Este		734757		
Centroide Norte		9283538		
N° Hoja Catastral		7_7309280_1_2		
Escala de Hoja Catastral		1/2500		
Fecha de emisión de Constancia Posesión				

194



Estudio Definitivo para la Rehabilitación y Mejoramiento de la Carretera Chongoyape - Cochabamba - Cajamarca. Tramo: Cochabamba - Chota

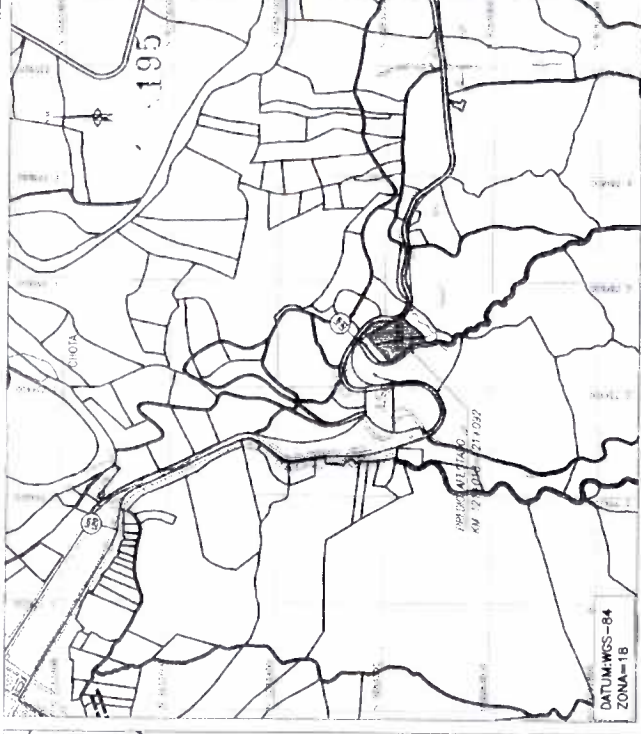
ING. MANUEL ANTONIO GALIANO CARQUIN  
 ESP. TEMAS FÍSICOS - LEGALES  
 CIP N° 77604

Estudio Definitivo para la Rehabilitación y Mejoramiento de la Carretera Chongoyape - Cochabamba - Cajamarca. Tramo: Cochabamba - Chota

ING. FERNANDO MANUEL VALDIVIA VARGAS  
 ESP. EVALUACIÓN DE IMPACTO AMBIENTAL  
 CIP N° 64137

Estudio Definitivo para la Rehabilitación y Mejoramiento de la Carretera Chongoyape - Cochabamba - Cajamarca. Tramo: Cochabamba - Chota

ING. ABEL FRANCISCO ROJAS QUIROS  
 JEFE DE ESTUDIO  
 CIP N° 3767



UBICACION PREDIO AFECTADO  
E.S.C. 1/77,804



COORDENADAS AREA AFECTADA				
HITO	LADO	DIST. (m.)	X (m.) Y (m.)	
A	A-B	14.22	734400.38	4283227.9
B	B-C	33.95	734500.96	4283238.61
C	C-D	38.77	734608.87	4283253.34
D	D-E	28.88	734533.07	4283194.41
E	E-F	39.89	734528.41	4283148.5
F	F-A	38.13	734504.32	4283198.73

COORDENADAS PREDIO AFECTADO				
HITO	LADO	DIST. (m.)	X (m.) Y (m.)	
G	G-H	21.89	734401.59	4283239.23
H	H-I	31.86	734518.99	4283223.85
I	I-J	29.88	734533.07	4283194.41
J	J-K	34.84	734482.71	4283122.76
K	K-L	71.33	734448.38	4283063.97

Estudio Definitivo para la Rehabilitación y Mejoramiento de la Carretera Chonoyape - Cochabamba - Calamarca. Tramo Cochabamba - Chota.

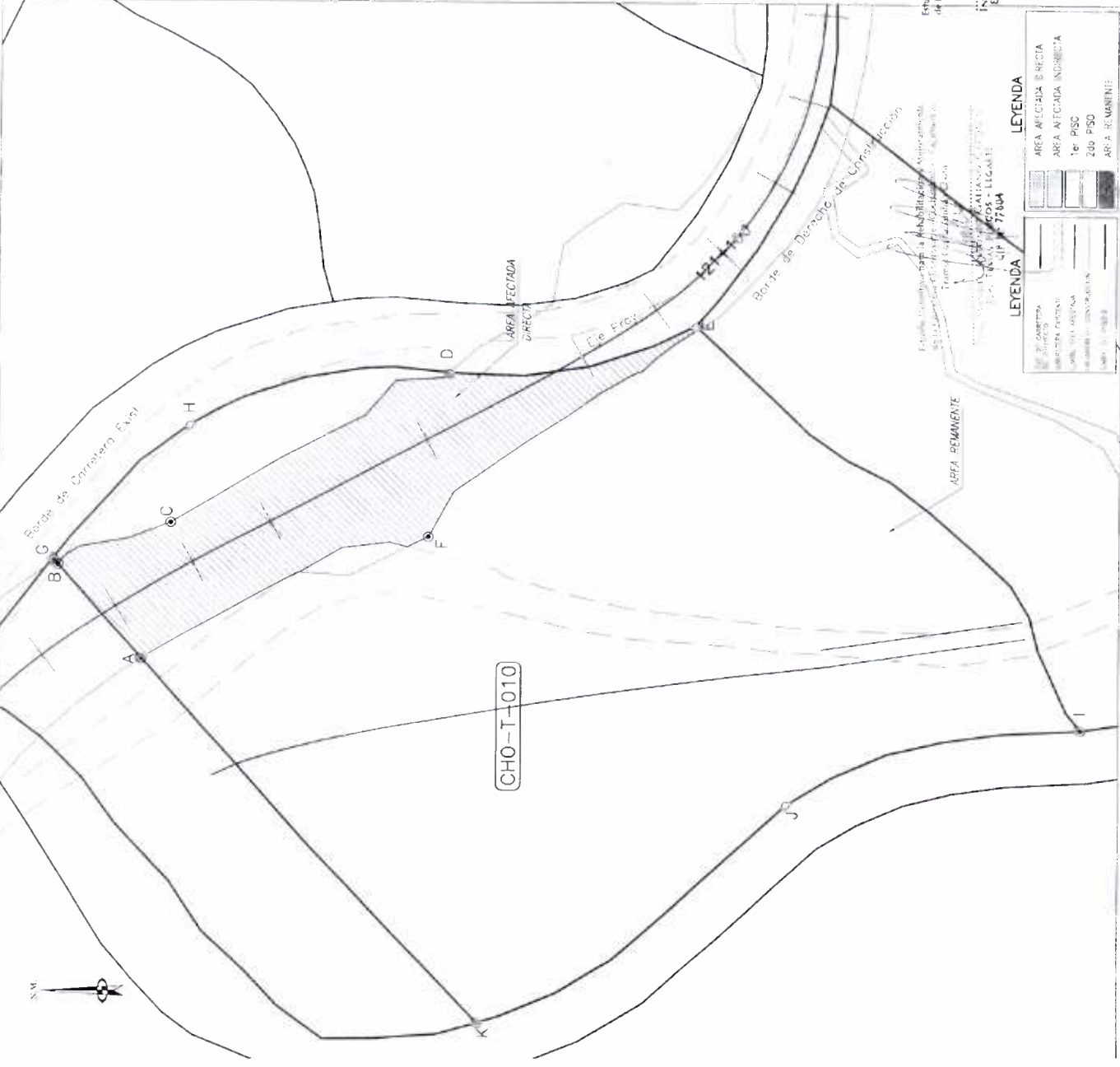
ING. FERNANDO MANUEL VALDIVIA VARGAS  
E.S.P. EVALUACION DE IMPACTO AMBIENTAL  
C.P. N° 64137

Estudio Definitivo para la Rehabilitación y Mejoramiento de la Carretera Chonoyape - Cochabamba - Calamarca. Tramo Cochabamba - Chota.

ING. ABEL FRANCISCO BARRAL QUEROA  
C.P. N° 64138

CUADRO DE AREAS	
AREA TOTAL	514.99 m <sup>2</sup>
AREA AFECT. DIRECTA	748.66 m <sup>2</sup>
AREA REMANENTE	4376.33 m <sup>2</sup>
AREA AFECT. INDIRECTA	- m <sup>2</sup>
AREA A VALORAR	748.66 m <sup>2</sup>

DATOS PREDIO AFECTADO  
CODIGO: CHO-T-010  
PROPIETARIO: Carranza Donato, Oscar (Pp)  
PROGRESIVA: KM 121+018 AL KM 121+092  
LADO: DERECHO



CHO-T-010  
E.S.C. 1/77,804

LEYENDA

AREA AFECTADA DIRECTA	[Symbol]
AREA AFECTADA INDIRECTA	[Symbol]
1er PISO	[Symbol]
2do PISO	[Symbol]
AREA REMANENTE	[Symbol]

DISTRIBUCION DE AREAS AFECTADAS Y REMANENTE  
E.S.C. 1/77,804

**ERU** Ministerio de Transportes y Comunicaciones

Provees Nacional

**HOBI** CONSULTORES S.A.

Av. ALVARO LEYVA 2008, ALM. 121 178

TEL: 591 2 200 0000 FAX: 591 2 200 0000

ESTUDIO DEFINITIVO PARA LA REHABILITACION Y MEJORAMIENTO DE LA CARRETERA CHONUYAPE - COCHABAMBA - CALAMARCA

TRAMO: COCHABAMBA - CHOTA (L=36Km.)

PROYECTO N. 017-2009-MTC-20

PLANO DE DISTRIBUCION DE TERRENOS AFECTADOS

KM 121+018 AL KM 121+092

PI-T-010

Fecha: 07/08/2009

NOCHA

PROYECTO N. 017-2009-MTC-20

**MEMORIA DESCRIPTIVA N° 016**  
**CODIGO N° CHO-T- 011****1 PROPIETARIO****Nombre :** PEREZ DAVILA, EUSTAQUIO ELI**2 ZONIFICACION Y USO DEL PREDIO**Zonificación: Rural  
Uso: Terreno**3 UBICACIÓN**U.C: 99142  
Distrito: COCHABAMBA  
Provincia: Chota  
Departamento: Cajamarca  
Progresiva: 121+080-121+121  
Edificación: -  
Lado: Izquierdo**4 ÁREA AFECTADA DEL PREDIO**Área Total del terreno: 3,156.04 m<sup>2</sup>  
Área Total de la Edificación: -  
Área Afectada del terreno: 118.83 m<sup>2</sup>  
Área Afectada de la Edificación: -**5 DESCRIPCIÓN DE OBRAS COMPLEMENTARIAS**

-

**6 INFRAESTRUCTURA DE SERVICIOS URBANOS**

Cuenta con luz eléctrica y postes de servicio público

**7 ESTADO DE CONSERVACIÓN**

-

**8 ANTIGÜEDAD DE LA EDIFICACIÓN**

Estudio Definitivo para la Rehabilitación y Mejoramiento  
de la Carretera Chongovape - Cochabamba - Cajamarca.  
Tramo: Cochabamba - Chota

ING. MANUEL ANTONIO GARCIA CARQUIN  
EIR. TÉCNICO FÍSICOS - LEGALES  
CIP N° 77604

Estudio Definitivo para la Rehabilitación y Mejoramiento  
de la Carretera Chongovape - Cochabamba - Cajamarca.  
Tramo: Cochabamba - Chota

ING. FERNANDO MANUEL VALDIVIA VARGAS  
ESP. EVALUACIÓN DE IMPACTO AMBIENTAL  
CIP N° 64137

Estudio Definitivo para la Rehabilitación y Mejoramiento  
de la Carretera Chongovape - Cochabamba - Cajamarca.  
Tramo: Cochabamba - Chota

ING. ABEL FRANCISCO ROJAS QUIROS  
JEFE DE ESTUDIO  
CIP N° 3261

**9 CULTIVO / FORESTAL**

**10 ELEMENTOS A VALORIZAR**

Área de terreno:	s/.	142.60
Edificaciones:	s/.	-
Cultivos:	s/.	-
Árboles Maderables:	s/.	-
Obras complementarias	s/.	-
<b>MONTO TOTAL</b>	<b>s/.</b>	<b>142.60</b>

**11 DETALLE DE LA DOCUMENTACION REGISTRAL**

Propietario. Verificar condición de tenencia en COFOPRI, debe ser incluido en proyecto de In-matriculación.

**12 DOCUMENTOS ADJUNTOS**

Se adjunta Ficha Informativa de COFOPRI

**13 OBSERVACIONES**

El terreno es afectado por encontrarse dentro del área de influencia directa de la carretera determinada por la sección transversal del proyecto

**14 PLANO DE PREDIO**

Se adjunta Plano

**15 FOTO**





## FICHA SOCIOECONOMICA DE PREDIOS AFECTADOS

N° FICHA	016
LADO	3295000

## I. UBICACIÓN POLITICA ADMINISTRATIVA

DEPARTAMENTO	Cajamarca
PROVINCIA	Chota
DISTRITO	Cochabamba

CENTRO POBLADO	Tayapampa
PROGRESIVA	121 + 119 - 00

## II. IDENTIFICACION DEL PROPIETARIO/POSESIONARIO

2.1 NOMBRES Y APELLIDOS DEL JEFE DE HOGAR O FAMILIA		DNI N°	
Fustigado El Pez Dalia			
2.2 NOMBRE Y APELLIDOS DEL CONYUGE / CONVIVIENTE		DNI N°	
2.3 NOMBRE Y APELLIDOS DEL TITULAR O POSESIONARIO / RAZON SOCIAL		DNI N° / RUC	
2.5 DOMICILIO ACTUAL	TELEFONO		
2.4 ESTADO CIVIL: (a)Soltero (b)Casado (c)Conviviente (d)Divorciado (e)Viudo (f)Separado			
2.5 LUGAR DE ORIGEN			
Departamento	Cajamarca	Distrito	Cochabamba
Provincia	Chota	Centro Poblado	Tayapampa

## III. CONDICION JURIDICA DEL PREDIO AFECTADO

3.1 ¿ES USTED PROPIETARIO O POSESIONARIO?			
(a) Propietario <input type="checkbox"/>		(b) Posesionario <input type="checkbox"/>	
(c) Otros/Especificar:			
3.2 ¿QUE DOCUMENTO TIENE QUE PRUEBEN LA POSESION O PROPIEDAD DEL PREDIO? (El empadronador debe solicitar el documento, para asignar la información correcta)			
(a) Esta inscrito en Registros Públicos	Si	No	Si es afirmativo, que Número Registral tiene?
(b) Tiene titulo del PETT	Si	No	Si es afirmativo, cuál es el Numero de la Unidad Catastral?
(c) Si es Alquilado, tiene contrato de arrendamiento	Si	No	(d) Paga Arbitrios? ( Si ) ( No )
(e) Si el predio pertenece a la Comunidad con que documento cuenta			
3.3 ¿SI NO ES PROPIETARIO O POSESIONARIO QUIEN ES EL PROPIETARIO?			
(a) Comunidad <input type="checkbox"/>		(b) Estado <input type="checkbox"/>	
(c) Otros/Especificar:			
3.4 ¿COMO ADQUIRIO EL PREDIO?			
(a) Compra-venta <input type="checkbox"/>		(b) Herencia <input type="checkbox"/>	
(c) Alquiler <input type="checkbox"/>		(d) Adjudicacion <input type="checkbox"/>	
(e) Invasion <input type="checkbox"/>		(f) Cedido por la Comunidad <input type="checkbox"/>	
(g) Otros/especificar:			
3.5 ¿CUANTO TIEMPO OCUPA ESTE PREDIO COMO PROPIETARIO O POSESIONARIO?			
(a) Hasta 1 año <input type="checkbox"/>		(b) Entre 1 y 5 años <input type="checkbox"/>	
(c) Entre 5 y 10 años <input type="checkbox"/>		(d) Mas de 10 años <input checked="" type="checkbox"/>	

## IV. TIPO DE AREA AFECTADA

4.1 TIPO DE ZONA		(a) Urbano <input type="checkbox"/>	(b) Rural <input checked="" type="checkbox"/>
4.2 EN EL CASO DE SER URBANO, SU PREDIO ES?			
(a) Vivienda <input type="checkbox"/>	(e) Vivienda-Agricola <input type="checkbox"/>		
(b) Vivienda-Comercio <input type="checkbox"/>	(f) Establecimiento Comercial <input type="checkbox"/>		
(c) Almacen <input type="checkbox"/>	(g) Otros/Especificar:		
(d) Industria <input type="checkbox"/>			
4.3 EN CASO DE SER RURAL, SU PREDIO ES?			
(a) Agrícola <input checked="" type="checkbox"/>	(e) Vivienda-Agricola <input type="checkbox"/>		
(b) Pecuario <input type="checkbox"/>	(f) Vivienda-Pecuario <input type="checkbox"/>		
(c) Forestal <input type="checkbox"/>	(g) Vivienda-Forestal: <input type="checkbox"/>		
(d) Comercio <input type="checkbox"/>	(h) Otros/Especificar:		
4.4 DETALLE OPCIONAL DE LA AFECTACIÓN:			

Estudio Definitivo para la Rehabilitación y Mejoramiento de la Carretera Chongivape - Cochabamba - Cajamarca. Tramo: Cochabamba - Chota

Estudio Definitivo para la Rehabilitación y Mejoramiento de la Carretera Chongivape - Cochabamba - Cajamarca. Tramo: Cochabamba - Chota

Estudio Definitivo para la Rehabilitación y Mejoramiento de la Carretera Chongivape - Cochabamba - Cajamarca. Tramo: Cochabamba - Chota

ING. MANUEL ANTONIO GALIANO CARQUIN  
 ESP. TEMAS FISICOS - LEGALES  
 CIP N° 77604


ING. FERNANDO MANUEL VALDIVIA VARGAS  
 ESP. EVALUACION DE IMPACTO AMBIENTAL  
 CIP N° 64157

ING. ADELFRANCO ROMAS QUIROS  
 JEFE DE ESTUDIO  
 CIP N° 3261



**V. CARACTERISTICAS DE LA AFECTACION RURAL**

5.1 ¿QUE TIPO DE USO TIENE EL TERRENO? (a) Agrícola <input checked="" type="checkbox"/> (b) Pecuario <input type="checkbox"/>	
(c) Forestal <input type="checkbox"/> (d) Descanso <input type="checkbox"/> (e) Otros/Especificar:	
5.3 SI EL USO DEL TERRENO ES AGRICOLA QUE TIPO DE CULTIVOS TIENE? a)..... b)..... c)..... d).....	
5.2.1 ¿CUAL HA SIDO LA SUPERFICIE COSECHADA EN METROS CUADRADOS O HECTAREAS?	
5.2.2 ¿NUMERO DE COSECHAS EN EL ÚLTIMO AÑO?	
5.2.3 SUPERFICIE AFECTADA EN METROS CUADRADOS O HECTAREAS	
5.3 SI EL USO DEL TERRENO ES PECUARIO QUE ESPECIES ANIMALES Y CANTIDADES CRIA? (a) Vacuno (.....) (c) Caprino (.....) (e) Equido (.....) (g) Otros/Especificar: (b) Ovino (.....) (d) Equino (.....) (f) Aves (.....)	
5.3.1 INDICAR CANTIDADES Y PRECIOS DE PRODUCTOS OBTENIDOS EN EL ÚLTIMO AÑO (Sólo si lo comercializa)	
Productos	Cantidad Precio
a)	
b)	
c)	
5.4 SI EL USO DEL TERRENO ES FORESTAL QUE ESPECIES DE ARBOLES POSEE?	
5.4.1 EN COSTA (a) Algarrobo <input type="checkbox"/> (b) Sapote <input type="checkbox"/> (c) Guayacán <input type="checkbox"/> (d) Otros/Especificar:	
5.4.2 EN SIERRA (a) Quinual <input type="checkbox"/> (b) Eucalipto <input type="checkbox"/> (c) Molle <input type="checkbox"/> (d) Otros/Especificar:	
5.4.3 EN SELVA (a) Catahua <input type="checkbox"/> (b) Bolaina <input type="checkbox"/> (c) Tornillo <input type="checkbox"/> (d) Cedro <input type="checkbox"/> (e) Caoba <input type="checkbox"/> (f) Otros/Especificar:	
5.4.4 EDAD APROXIMADA DE LOS ARBOLES EN EL PREDIO:	
5.4.5 SUPERFICIE AFECTADA:	
5.4.6 NÚMERO DE ARBOLES:	
5.4.7 NÚMERO DE ARBOLES A SER AFECTADOS (Deberá ser llenado por el empadronador)	
Especie (a): <input type="checkbox"/>	Especie (b): <input type="checkbox"/> Especie (c): <input type="checkbox"/> Otros (d): <input type="checkbox"/>
5.4.8 QUIEN ES EL DUEÑO DE LOS ÁRBOLES? (a) La Comunidad <input type="checkbox"/> (b) Usted <input type="checkbox"/> (c) Otros/Especificar:	
5.4.9 INDICAR USO ACTUAL DE LOS ARBOLES (a) Cerco Vivo <input type="checkbox"/> (b) Leña <input type="checkbox"/> (c) Sombra para Ganado <input type="checkbox"/> (d) Otros/Especificar:	
5.4.10 INDICAR CANTIDAD Y PRECIOS SOLES VENDIDOS EN EL ÚLTIMO AÑO	Especie 1: Unidades: Soles:
	Especie 2: Unidades: Soles:
	Especie 3: Unidades: Soles:
	Otros: Unidades: Soles:



**VI. CARACTERISTICAS DE LA VIVIENDA AFECTADA**

6.1 SI LA AFECTACION ES POR VIVIENDA, ¿CUÁNTOS AMBIENTES TIENE? (a) De una a dos <input type="checkbox"/> (b) De tres a cinco <input type="checkbox"/> (c) De seis a mas <input type="checkbox"/>	
6.2 ¿DE ESTOS AMBIENTES, CUANTOS ESTAN DESTINADOS PARA DORMITORIO?	
6.3 ¿SU COCINA ESTA DENTRO DE SU VIVIENDA O FUERA DE ELLA? (a) Dentro <input type="checkbox"/> (b) Fuera <input type="checkbox"/>	
6.4 DENTRO DE SU VIVIENDA DESARROLLA ALGUNA ACTIVIDAD COMERCIAL? (a) Bodega <input type="checkbox"/> (b) Restaurante <input type="checkbox"/> (c) Taller Automotriz <input type="checkbox"/> (d) Carpintería <input type="checkbox"/> (e) Otros/Especificar:	
6.5 ¿SU VIVIENDA TIENE SERVICIOS BÁSICOS? Si: <input type="checkbox"/> No: <input type="checkbox"/>	
6.6 ¿CUÁL ES EL ESTADO DE CONSERVACION DEL PREDIO? (a) Muy Bueno <input type="checkbox"/> (b) Bueno <input type="checkbox"/> (c) Regular <input type="checkbox"/> (d) Malo <input type="checkbox"/>	
6.7 ¿CUÁNTO TIEMPO DE CONSTRUCCION TIENE? (a) Hasta 5 Años <input type="checkbox"/> (b) De 5 a 10 Años <input type="checkbox"/> (c) De 11 a 15 Años <input type="checkbox"/> (d) De 16 a 20 Años <input type="checkbox"/> (e) De 21 a 25 Años <input type="checkbox"/> (f) De 26 a 30 Años <input type="checkbox"/> (g) De 31 a 35 Años <input type="checkbox"/> (h) De 36 a 40 Años <input type="checkbox"/> (i) De 41 a 45 Años <input type="checkbox"/> (j) De 46 a mas <input type="checkbox"/>	
6.8 ¿TIENE OTRA VIVIENDA? Si <input type="checkbox"/> No <input type="checkbox"/>	
6.9 ¿CUÁL ES EL MATERIAL PREDOMINANTE EN LOS MUROS Y COLUMNAS? (a) Adobe <input type="checkbox"/> (b) Albañilería <input type="checkbox"/> (c) Ladrillo <input type="checkbox"/> (d) Ichu-Barro <input type="checkbox"/> (e) Madera <input type="checkbox"/> (f) Tapal <input type="checkbox"/> (g) Otros/especificar:	
6.10 ¿CUÁL ES EL MATERIAL PREDOMINANTE EN EL TECHO? (a) Aligerado <input type="checkbox"/> (b) Calamina-Fierro <input type="checkbox"/> (c) Calamina-Madera <input type="checkbox"/> (d) Madera <input type="checkbox"/> (e) Sin Techo <input type="checkbox"/> (f) Otros/especificar:	

Oficina de Gestión de la Carretera Chonavipe - Cochabamba - Calamarca

ING. MANUEL...

Estudio Definitivo para la Rehabilitación y Mejoramiento de la Carretera Chonavipe - Cochabamba - Calamarca, Tramo Cochabamba - Chota  
ING. FERNANDO MANUEL VALDIVIA VARGAS  
ING. EVANGELINO DE JESUS AMBROSIO  
CIP N° 84157

Estudio Definitivo para la Rehabilitación y Mejoramiento de la Carretera Chonavipe - Cochabamba - Calamarca, Tramo Cochabamba - Chota  
ING. ABEL FRANCISCO ROTAS QUIROS  
CIP N° 3261

ING. MANUEL...  
CIP N° 77604



HOB CONSULTORES S.A.



Ministerio de Transportación y Comunicaciones

6.11 ¿CUÁL ES EL MATERIAL PREDOMINANTE EN EL PISO?				
(a) Madera Fina <input type="checkbox"/>	(b) Madera Corriente <input type="checkbox"/>	(c) Cerámico <input type="checkbox"/>	(d) Parquet <input type="checkbox"/>	(e) Vinílico <input type="checkbox"/>
(f) Cemento Púldo <input type="checkbox"/>	(g) Falso Piso <input type="checkbox"/>	(h) Tierra <input type="checkbox"/>	(i) Otros/especificar:	
6.12 ¿CUÁL ES EL MATERIAL PREDOMINANTE EN PUERTAS Y VENTANAS?				
(a) Aluminio <input type="checkbox"/>	(b) Fierro <input type="checkbox"/>	(c) Madera <input type="checkbox"/>	(d) Otros/Especificar:	
6.13 ¿CUÁL ES EL MATERIAL PREDOMINANTE QUE REVISTE LA EDIFICACIÓN?				
(a) Concreto caravista <input type="checkbox"/>	(b) Ladrillo caravista <input type="checkbox"/>	(c) Madera <input type="checkbox"/>	(d) Tartajeo <input type="checkbox"/>	(e) Yeso <input type="checkbox"/>
(f) Sin revestimiento <input type="checkbox"/>	(g) Otros/Especificar:			
6.14 DESCRIPCIÓN DE BAÑOS				
(a) Completo <input type="checkbox"/>	(b) SemiCompleto <input type="checkbox"/>	(c) Fierro <input type="checkbox"/>	(d) Letrina <input type="checkbox"/>	(e) Silo <input type="checkbox"/>

## VII. SERVICIOS BASICOS EN LA VIVIENDA

7.1 ¿QUE TIPO DE SERVICIOS BASICOS TIENE SU VIVIENDA?					
LUZ ELECTRICA <input type="checkbox"/>	TELEFONO <input type="checkbox"/>				
AGUA POTABLE <input type="checkbox"/>	INTERNET <input type="checkbox"/>				
DESAGUE <input type="checkbox"/>	OTROS <input type="checkbox"/>				
7.2 SI NO TIENE AGUA POTABLE, ¿DE DONDE PROVIENE EL AGUA QUE UTILIZA?					
(a) Acequia <input type="checkbox"/>	(b) Pozo <input type="checkbox"/>	(c) Canal <input type="checkbox"/>	(d) Red Pública <input type="checkbox"/>	(e) Río <input type="checkbox"/>	(f) Brazo <input type="checkbox"/>
(g) Quebrada <input type="checkbox"/>	(h) Manantial <input type="checkbox"/>	(i) Otro/Especificar:			
7.3 ¿QUE TIPO DE DESAGUE UTILIZA? (a) Letrina <input type="checkbox"/> (b) Silo <input type="checkbox"/> (c) Otros/especificar:					
7.4 SI NO TIENE LUZ ELECTRICA, QUE ALUMBRADO UTILIZA?					
a) Vela <input type="checkbox"/>	b) Petroleo <input type="checkbox"/> c) Kerosene <input type="checkbox"/> d) Otros/especifica				

## VIII. SERVICIOS DE SALUD

8.1 EN CASO DE ENFERMEDAD O UNA EMERGENCIA, DONDE SE ATIENDE?	
(a) Promotor de Salud <input type="checkbox"/>	(b) Centro de Salud <input type="checkbox"/> (c) Puesto de Salud <input type="checkbox"/> (d) Medicina Tradicional <input type="checkbox"/>
8.2 ¿HA TENIDO UNA DE LAS SIGUIENTES ENFERMADES?	
(a) Enfermedades Respiratorias <input type="checkbox"/>	(e) TBC <input type="checkbox"/>
(b) Infección Intestinal <input type="checkbox"/>	(f) Brujería o Daño <input type="checkbox"/>
(c) UTA <input type="checkbox"/>	(g) Artrosis <input type="checkbox"/>
(d) ETS <input type="checkbox"/>	(h) Enfermedades de la Piel <input type="checkbox"/>
(i) Otras/especificar:	

## IX. SERVICIOS DE EDUCACIÓN

9.1 ¿EXISTEN CENTROS EDUCATIVOS EN SU COMUNIDAD?	a) Si <input checked="" type="checkbox"/>	b) No <input type="checkbox"/>
9.2 NIVEL EDUCATIVO QUE SE BRINDA	(a) Primaria y Secundaria <input checked="" type="checkbox"/>	(b) Primaria <input type="checkbox"/> (c) Secundaria <input type="checkbox"/>
9.3 ¿ALGUN FAMILIAR SUYO HACE USO DEL CENTRO EDUCATIVO?	Si: <input type="checkbox"/>	No: <input type="checkbox"/>

## X. ORGANIZACIÓN INTERNA DE LAS UNIDADES FAMILIARES

10.1 ¿QUIEN TOMA LAS DECISIONES EN LA CRIANZA DE LOS HIJOS EN EL HOGAR?	(a) Pareja <input type="checkbox"/>	(b) Hombre <input type="checkbox"/>	(c) Mujer <input type="checkbox"/>
10.2 ¿QUIEN APORTA ECONÓMICAMENTE EN EL HOGAR?	(a) Hombre <input type="checkbox"/>	(b) Mujer <input type="checkbox"/>	(c) Pareja <input type="checkbox"/> (d) Otros:
10.3 ¿QUIEN MANEJA EL PRESUPUESTO DEL HOGAR?	(a) Hombre <input type="checkbox"/>	(b) Mujer <input type="checkbox"/>	(c) Pareja <input type="checkbox"/> (d) Otros:

## XI. ASPECTOS ECONOMICOS

11.1 ¿CUAL ES SU OCUPACIÓN ECONOMICA PRINCIPAL? (La que le genera mayor ingreso)		
(a) Agricultor <input type="checkbox"/>	(e) Albañil <input type="checkbox"/>	(i) Otros/Especificar
(b) Ganadero <input type="checkbox"/>	(f) Maestro <input type="checkbox"/>	
(c) Empleado <input type="checkbox"/>	(g) Jubilado <input type="checkbox"/>	
(d) Comerciante <input type="checkbox"/>	(h) Policía <input type="checkbox"/>	

Estudio Definitivo para la Rehabilitación y Mejoramiento de la Carretera Chongoyape - Cochabamba - Cajamarca. Tramo: Cochabamba - Chota

ING. MANUEL ANTONIO GALIANO CARQUIN  
ESP. TEMAS FÍSICOS - LEGALES  
CIP N° 77604

Estudio Definitivo para la Rehabilitación y Mejoramiento de la Carretera Chongoyape - Cochabamba - Cajamarca. Tramo: Cochabamba - Chota

ING. FERNANDO MANUEL VALDIVIA VARGAS  
ESP. EVALUACIÓN DE IMPACTO AMBIENTAL  
CIP N° 64137

Estudio Definitivo para la Rehabilitación y Mejoramiento de la Carretera Chongoyape - Cochabamba - Cajamarca. Tramo: Cochabamba - Chota

ING. ABEL FRANCISCO ROJAS QUIROS  
JEFE DE ESTUDIO  
CIP N° 3261

11.2 DESARROLLA ALGUNA OCUPACION ECONOMICA SECUNDARIA? Si:  No:

Si la respuesta es Si, ¿Cuál es?:

11.3 ¿CUÁL ES SU INGRESO MENSUAL APROXIMADO?

(a) Actividad principal	S/.
(b) Actividad secundaria	S/.
TOTAL	

11.3 RECIBE ALGUN APOYO ECONÓMICO? Si:  No:

Si la respuesta es Si, ¿De quién? (a) Familiar/vecino  (b) Estado  (c) Iglesia

(d) ONG  e) Otro/Especificar:

11.4 REALIZA TRUEQUE? a) Si:  b) No:

Si la respuesta es Si, ¿Con qué producto hace el trueque? (a) Alimentos  (b) Animales  (c) Medicina

(d) Otros/Especificar

**INFORMACIÓN ESPECÍFICA PARA AFECTADOS CUYA ACTIVIDAD ECONOMICA FUESE AGRICULTURA**

11.5 SI ES AGRICULTOR, SU CHACRA A QUE DISTANCIA Y TIEMPO SE ENCUENTRA DE SU CASA: Km. Horas:

11.6 VENDE ALGÚN PRODUCTO DE SU CHACRA? a) Si:  b) No:

11.7 QUÉ CULTIVO VENDE:

11.8 CADA QUE TIEMPO REALIZA SU VENTA: (a) Una vez al mes  (b) Dos veces al mes  (c) Sólo en ferias

(d) Las veces que se pueda vender

11.9 ADEMÁS DE LAS LABORES QUE DESARROLLA, LE GUSTARÍA DESARROLLAR ALGUNA ACTIVIDAD QUE LE GENERE MAS INGRESOS? a) (Si)  No

XII.

**MEDIOS DE COMUNICACIÓN Y TRANSPORTE**

12.1 ¿COMO SE ENTERA DE LAS NOTICIAS?

(a) Radio	<input checked="" type="checkbox"/>	(e) Transmision Oral	<input type="checkbox"/>
(b) Radio Equipo	<input type="checkbox"/>	(f) Asamblea Comunal	<input type="checkbox"/>
(c) TV	<input checked="" type="checkbox"/>	(g) Periodico	<input type="checkbox"/>
(d) Parlante local	<input type="checkbox"/>	(h) Otros/Especificar	<input type="checkbox"/>

12.2 ¿QUÉ TIPO DE TRANSPORTE CIRCULAN POR AQUÍ?

(a) Omnibus Interprovincial	<input checked="" type="checkbox"/>	(d) Motocicletas	<input type="checkbox"/>
(b) Micros/Custer	<input type="checkbox"/>	(e) Todos	<input type="checkbox"/>
(c) Autos	<input checked="" type="checkbox"/>	(f) Otros/Especificar	<input type="checkbox"/>

12.3 USUALMENTE, ¿QUÉ MEDIOS DE TRANSPORTE UTILIZAN LOS MIEMBROS DE SU FAMILIA?

(a) Automóvil	<input type="checkbox"/>	(d) A pie	<input type="checkbox"/>
(b) Combi	<input type="checkbox"/>	(e) Mula	<input type="checkbox"/>
(c) Bus	<input type="checkbox"/>	(f) Otros/Especificar	<input type="checkbox"/>

XIII.

**ORGANIZACIONES DE BASE Y PARTICIPACION**

13.1 ¿EN EL LUGAR DONDE RESIDE, PARTICIPA O PERTENECE A ALGUNA ORG. DE BASE ? a) (Si)  b) (No)

13.2 ¿EN QUE ORGANIZACIÓN PARTICIPA?

(a) COMEDOR POPULAR	<input type="checkbox"/>
(b) VASO DE LECHE	<input type="checkbox"/>
(c) CLUB DE MADRES	<input type="checkbox"/>
(d) ASOCIACION DE AGRICULTORES	<input type="checkbox"/>
(e) COMITÉ DE REGANTES	<input type="checkbox"/>
(f) ONG'S	<input type="checkbox"/>
(g) ASOCIACION DE GANADEROS	<input type="checkbox"/>
(h) OTROS	<input type="checkbox"/>

13.3 ¿QUE TIPO DE APOYO RECIBE ?

(a) APOYO EN ALIMENTOS	<input type="checkbox"/>
(b) APOYO EN MEDICINA	<input type="checkbox"/>
(c) APOYO EN CAPACITACION	<input type="checkbox"/>
(d) APOYO FINANCIERO	<input type="checkbox"/>
(e) OTROS	<input type="checkbox"/>

13.4 ¿EXISTE ALGUNA ONG EN ESTA ZONA ? a) (Si)  b) (No)

13.5 ¿CÓMO SE LLAMA LA ONG?:

XIV.

**EXPECTATIVAS CON EL REASENTAMIENTO Y COMPENSACION SOCIAL**

14.1 ¿ESTA UD. DE ACUERDO CON EL PROYECTO DE LA OBRA VIAL? a) (Si)  b) (No)

14.2 ¿POR QUÉ?

14.3 SI SU VIVIENDA VA A SER AFECTADA, ¿ESTARÍA DE ACUERDO EN SER REUBICADO? a) (Si)  b) (No)

14.4 ¿POR QUÉ NO ESTÁ DE ACUERDO EN SER REUBICADO?

Estudio Definitivo por (No) Rehabilitación y Mejoramiento de la Carretera Chongovape - Cochabamba - Cajamarca. Tramo: Cochabamba - Chota

ING. MANUEL GILIANO CARQUIN LEGALES CIP N° 7266

ING. ABEL FRANCISCO ROJAS QUIROS JEFE DE ESTUDIO CIP N° 5962

ING. EVALUACION DE IMPACTO AMBIENTAL CIP N° 6237

14.5 SU PREDIO CUENTA CON UNA AREA DONDE REUBICAR SU VIVIENDA? a) (Si)  b) (No)

14.6 SI SU RESPUESTA ES NEGATIVA ¿USTED CUENTA CON OTRO PREDIO DONDE UBICAR SU VIVIENDA?  
a) (Si)  b) (No)

14.7 ADEMÁS DE LAS LABORES QUE DESARROLLA, LE GUSTARÍA DESARROLLAR ALGUNA ACTIVIDAD QUE LE GENERE MÁS INGRESOS? a) (Si)  b) (No)

14.8 Si la respuesta es Si, ¿Qué actividad le gustaría?


14.9 LE GUSTARÍA RECIBIR ALGUN CURSO DE CAPACITACION PARA MEJORAR SU SITUACION ACTUAL.  
(Si)  (NO)  INDIQUE EN QUE AREA:

14.10 ADEMÁS LE GUSTARÍA SER CAPACITADO EN:

(a) Técnicas sobre crianza de animales menores y mayores	<input type="checkbox"/>
(b) Técnicas de cultivo y reforestación	<input type="checkbox"/>
(c) Microempresas familiares	<input type="checkbox"/>
(d) Turismo y calidad de servicios	<input type="checkbox"/>
(e) Exportación de productos agropecuarios	<input type="checkbox"/>
(g) Otros/Especificar	

14.10 PARA EL CASO DE LOS PREDIOS RURALES INDICAR EN EL SIGUIENTE CUADRO EL NOMBRE DE LOS VECINOS COLINDANTES LADO

Nombre del colindante frente



Nombre del colindante izquierdo

Nombre del afectado

Nombre del Colindante derecho

**XV.**

**COMPOSICION FAMILIAR**

PARENTESCO	EDAD	GRADO DE INSTRUCCIÓN	SEXO		PROFESIÓN	OCUPACIÓN ACTUAL	RELIGION
			H	M			

- 1 Analfabeto (Mayores de 3 años)
- 2 Primaria Incompleta
- 3 Primaria Completa
- 4 Secundaria Incompleta
- 5 Secundaria Completa

- 6 Superior No Universitaria Incompleta
- 7 Superior No Universitaria Completa
- 8 Superior Universitaria Incompleta
- 9 Superior Universitaria Completa
- 10 Infante (Menores de 3 años en edad No Escolar)

Estudio Definitivo para la Rehabilitación y Mejoramiento de la Carretera Chongovape - Cochabamba - Cajamarca, Tramo: Cochabamba - Chola

Estudio Definitivo para la Rehabilitación y Mejoramiento de la Carretera Chongovape - Cochabamba - Cajamarca, Tramo: Cochabamba - Chola

Estudio Definitivo para la Rehabilitación y Mejoramiento de la Carretera Chongovape - Cochabamba - Cajamarca, Tramo: Cochabamba - Chola

ING. MANUEL ANTONIO GALIANO CARQUÍN  
ESP. TEMAS FÍSICOS-LEGALES  
CIP N° 77604

ING. FERNANDO MANUEL VALDIVIA VARGAS  
ESP. EVALUACIÓN DE IMPACTO AMBIENTAL  
CIP N° 64157

ING. ABEL FRANCISCO ROJAS QUIROS  
JEFE DE ESTUDIO  
CIP N° 1261



### DECLARACIÓN JURADA

Yo Estegadio Eli Perez Davila, identificado con documento de Identidad N° \_\_\_\_\_, con domicilio en \_\_\_\_\_ del Distrito de Cochabamba en la Provincia de Chota del Departamento de Cajamarca, declaro bajo juramento que:



Asumo plena responsabilidad de la exactitud de los datos consignados en la presente Ficha Socioeconómica los mismos que certifico con firma y huella digital en señal de conformidad.

Nombre del Encuestador

Fecha de Entrevista

Firma y Huella Digital del Afectado

Estudio Definitivo para la Rehabilitación y Mejoramiento de la Carretera Chongovape - Cochabamba - Cajamarca. Tramo: Cochabamba - Chota  
[Firma]  
ANTONIO GALIANO CARQUÍN  
FORMAS FÍSICAS - LEGALES  
CIP N° 77604

Estudio Definitivo para la Rehabilitación y Mejoramiento de la Carretera Chongovape - Cochabamba - Cajamarca. Tramo: Cochabamba - Chota  
[Firma]  
ING. FERNANDO MANUEL VALDIVIA VARGAS  
Esp. EVALUACIÓN DE IMPACTO AMBIENTAL  
CIP N° 64157

Estudio Definitivo para la Rehabilitación y Mejoramiento de la Carretera Chongovape - Cochabamba - Cajamarca. Tramo: Cochabamba - Chota  
[Firma]  
ING. ABEL FRANCISCO ROJAS QUIROS  
JEFE DE ESTUDIO  
CIP N° 3261



204

FICHA		OFICINA ZONAL CAJAMARCA - CHOTA	
Codigo del Predio	7_7309280_99142	Oficina COFOPRI	EMPADRONADOR CHOTA GRUPO CHOTA
Autogenerado	90173493	Empadronador	
Unidad Catast	99142		
Nombre del Predio	LA CABANA	Datos catastrales anteriores	
Objeto		Unidad Catastral	
Ejecución	PTRT1	Num de Hoja Catastral:	
Proy. Vuelo	COCHABAMBA-CUTERVO-SAN ANDRES DE CUTERVO		
Num. de Foto	419		
Nº de Ortofoto	Satelital		
Ubigeo		Departamento	Ubigeo
Ubic. Politica	Distrito	CAJAMARCA	060407
060407	COCHABAMBA	Provincia	
Valle	CHOTA	CHOTA	
Region Agraria	CHOTA	Sector o Caserio	
		Agencia Agraria	AGENCIA AGRARIA CHOTA
Identificación del informante	Form. desig. de representante		
Tipo	PROPIETARIO/POSEEDOR		
Apellidos			
Nombres			
Observaciones	AREA PREDIAL 99142-99143		
Fecha de Empadronamiento	01/01/1999	Fecha de Re-Empadronamiento	NO DEFINIDO #CED
Predio Matriz Fecha de Conversion a Matriz:		Justificacion	ADMINISTRADOR
Ingresado por		Modificado por	



Estudio Definitivo para la Rehabilitación y Mejoramiento de la Carretera Chongoyape - Cochabamba - Cajamarca. Tramo: Cochabamba - Chota

ING. MANUEL ANTONIO GALIANO CARQUÍN  
 ESP. TEMAS FÍSICOS - LEGALES  
 CIP N° 97604

Estudio Definitivo para la Rehabilitación y Mejoramiento de la Carretera Chongoyape - Cochabamba - Cajamarca. Tramo: Cochabamba - Chota

ING. FERNANDO MANUEL VALDIVIA VARGAS  
 ESP. ASPECTOS DE IMPACTO AMBIENTAL  
 CIP N° 89157

Estudio Definitivo para la Rehabilitación y Mejoramiento de la Carretera Chongoyape - Cochabamba - Cajamarca. Tramo: Cochabamba - Chota

ING. ABEL FRANCISCO ROJAS QUIROS  
 JEFE DE ESTUDIO  
 CIP N° 3261





SEG. CATASTRAL

Codigo del Predio		7_7309280_99142	
Obs. Catastral		Observaciones	
del Seg. Catastral			
Áreas (ha)			
Forestal	0.000	Proteccion	0.000
		Otras	0.000
Nº de Ortofoto	0	Area del predio rectificado (ha)	:
Area del predio final (ha)	0.3168	Area del predio forestal (ha)	:
Area del predio final forestal (ha)	0.000	Area del predio proteccion (ha)	:
Area del predio final protección (ha)	0.000	Area del predio otros (ha)	:
Area del predio final Otras (ha)	0.000	Perimetro de predios (m)	:
Perimetro de predio (m)	247.65	Escala de restitución	:
Escala de restitucion	SIN ESCALA	Centroide Este	:
Centroide Este	734839	Centroide Norte	:
Centroide Norte	9283557	Nº Hoja Catastral	:
Nº Hoja Catastral	7_7309280_1	Escala de Hoja Catastral	:
Escala de Hoja Catastral	1:5000	Fecha de emision de Constancia Posesión	:

206



Estudio Definitivo para la Rehabilitación y Mejoramiento de la Carretera Chongoyape - Cochabamba - Cajamarca. Tramo: Cochabamba - Chota

ING. MANUEL ANTONIO GALIANO CARQUIN  
ESP. TEMAS FISICOS - LEGALES  
CIP Nº 77604

Estudio Definitivo para la Rehabilitación y Mejoramiento de la Carretera Chongoyape - Cochabamba - Cajamarca. Tramo: Cochabamba - Chota

ING. FERNANDO MANUEL VALDIVIA VARGAS  
ESP. EVALUACIÓN DE IMPACTO AMBIENTAL  
CIP Nº 64157

Estudio Definitivo para la Rehabilitación y Mejoramiento de la Carretera Chongoyape - Cochabamba - Cajamarca. Tramo: Cochabamba - Chota

ING. ABN. FRANCISCO ROJAS QUIROS  
JEFE DE ESTUDIO  
CIP Nº 3761