68+300

1) Perfilado Lado Izq = 0.00
2) Perfilado Lado Der = 2.45

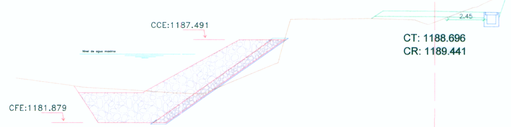

Tipo	Area
CORTE	2.79
RELLENO	1.23
RELLENO CUNETA	0.02

68+280

1) Perfilado Lado Izq = 1.43
2) Perfilado Lado Der = 3.21

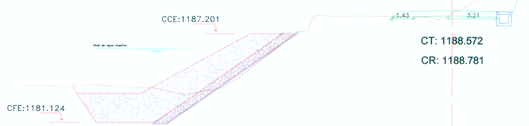

Tipo	Area
CORTE	6.70
RELLENO	0.20
RELLENO CUNETA	0.02

68+270

1) Perfilado Lado Izq = 2.58
2) Perfilado Lado Der = 3.56

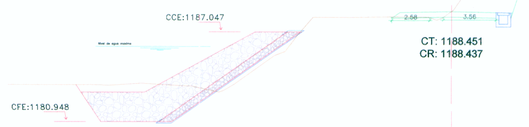

Tipo	Area
CORTE	9.96
RELLENO	0.10
RELLENO CUNETA	0.02

68+260

1) Perfilado Lado Izq = 2.99
2) Perfilado Lado Der = 3.22



Tipo	Area
CORTE	2.10
RELLENO	0.36
RELLENO CUNETA	0.02

68+240

1) Perfilado Lado Izq = 0.00
2) Perfilado Lado Der = 2.22

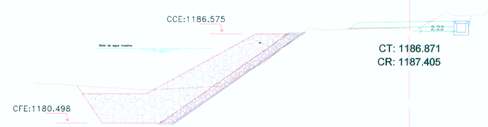

Tipo	Area
CORTE	5.22
RELLENO	0.16
RELLENO CUNETA	0.02

68+230

1) Perfilado Lado Izq = 4.14
2) Perfilado Lado Der = 1.77



68+370

1) Perfilado Lado Izq = 3.11
2) Perfilado Lado Der = 2.10

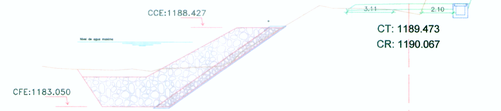

Tipo	Area
CORTE	11.88
RELLENO	0.36
RELLENO CUNETA	0.02

68+360

1) Perfilado Lado Izq = 2.00
2) Perfilado Lado Der = 3.16

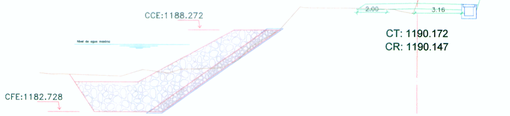

Tipo	Area
CORTE	9.19
RELLENO	0.26
RELLENO CUNETA	0.02

68+340

1) Perfilado Lado Izq = 0.34
2) Perfilado Lado Der = 3.16



Tipo	Area
CORTE	7.09
RELLENO	0.66
RELLENO CUNETA	0.02

68+330

1) Perfilado Lado Izq = 0.00
2) Perfilado Lado Der = 2.66

Tipo	Area
CORTE	2.57
RELLENO	1.16
RELLENO CUNETA	0.02

68+320

1) Perfilado Lado Izq = 0.00
2) Perfilado Lado Der = 1.52

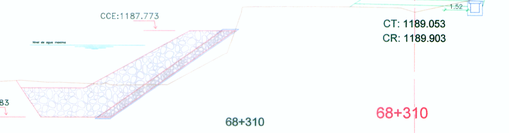

Tipo	Area
CORTE	0.93
RELLENO	1.50
RELLENO CUNETA	0.02

68+310

1) Perfilado Lado Izq = 0.00
2) Perfilado Lado Der = 0.44

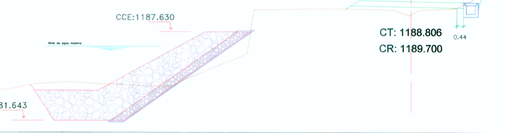

Tipo	Area
CORTE	0.65
RELLENO	1.72
RELLENO CUNETA	0.02

68+420

Tipo	Area
CORTE	0.00
RELLENO	1.37
RELLENO CUNETA	0.40

68+415.240
ALCANTARILLA TIPO TMC 36"

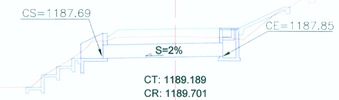

68+410

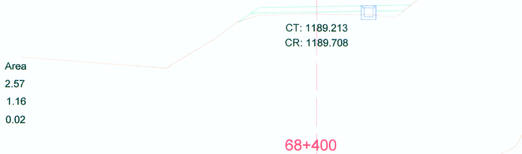

Tipo	Area
CORTE	0.00
RELLENO	1.30
RELLENO CUNETA	1.45

68+400

Tipo	Area
CORTE	0.00
RELLENO	1.12
RELLENO CUNETA	0.94

68+390

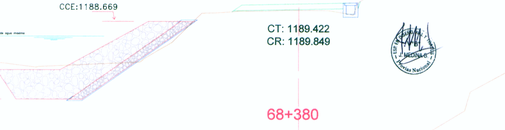

Tipo	Area
CORTE	0.06
RELLENO	0.57
RELLENO CUNETA	0.03

68+380

1) Perfilado Lado Izq = 3.18
2) Perfilado Lado Der = 0.79



Tipo	Area
CORTE	6.06
RELLENO	0.44
RELLENO CUNETA	0.02

Expediente Definitivo del Proyecto de Rehabilitación y Mejoramiento de la Carretera Huaura Sayán Churín Km. 0+000 al Km. 104+400
P.D. MARIA MAYORCA PALOMINO
Jefe de Estudio

Estudio Definitivo del Proyecto de Rehabilitación y Mejoramiento de la Carretera Huaura Sayán Churín Km. 0+000 al Km. 104+400
ING. PILAR RODRIGUEZ BAZOORRIA
CIP N° 3625

C.P.S. DE INGENIERIA S.A.C.
CONSULTORIA - PROYECTOS - SUPERVISION
AV. SAN BORJA SUR 417 - SAN BORJA - TEL. 4762346/4762351 - FAX 4762349
www.cpsingenieria.com Lima-13, PERU

PROYECTO:
REHABILITACION Y MEJORAMIENTO DE LA CARRETERA HUAURA - SAYAN - CHURIN
TRAMO II : SAYAN - CHURIN (PTE. TINGO)

PLANO:
SECCIONES TRANSVERSALES
Km. 68+230 al Km. 67+420

DISEÑADO :	APROBADO :	FECHA:	LAMINA:
Ing°. Pilar Rodriguez Reg. C.I.P. 3625		DIC. 2010	SE-102
VERIFICADO : Ing°. María Mayorca Reg. C.I.P. 9434	REALIZADO : G.B.C.	ESCALA: 1/400	VERSION: 01