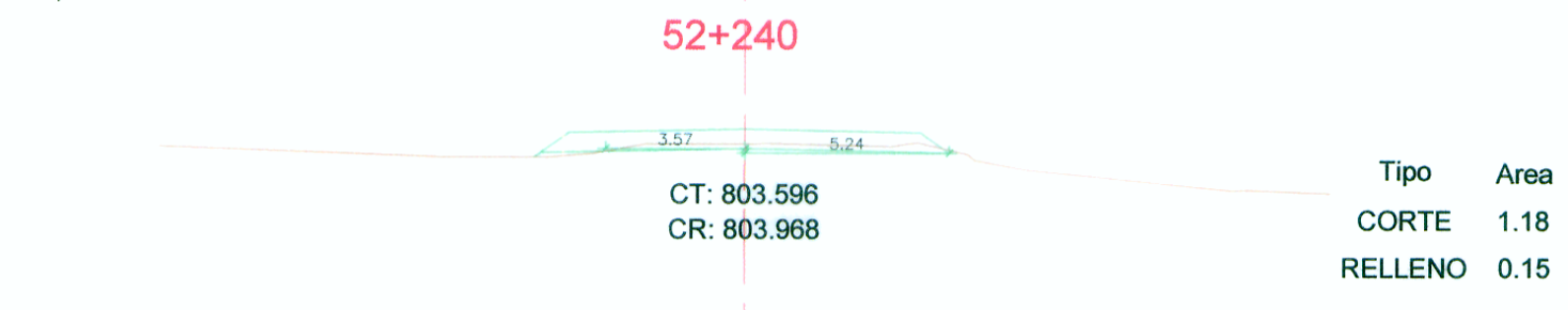
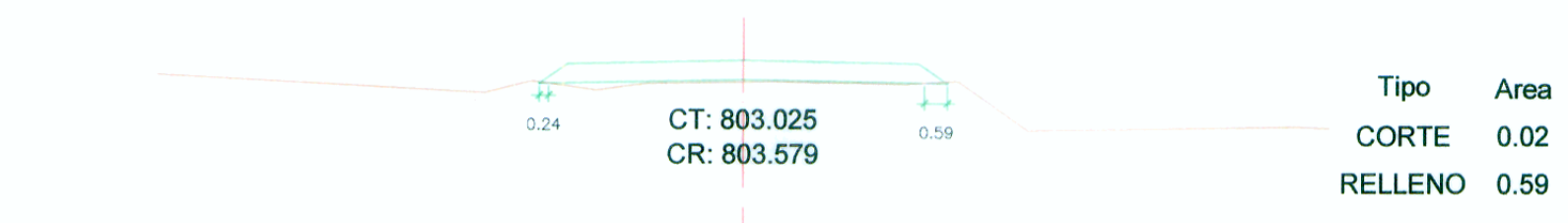


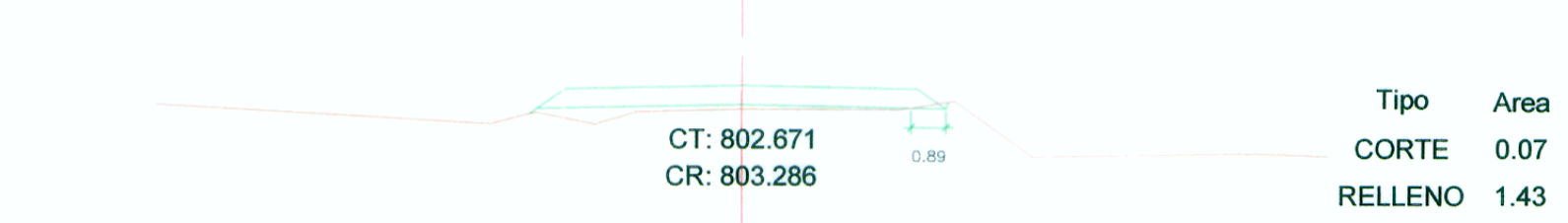
52+240
1) Perfilado Lado Izq = 3.57
2) Perfilado Lado Der = 5.24



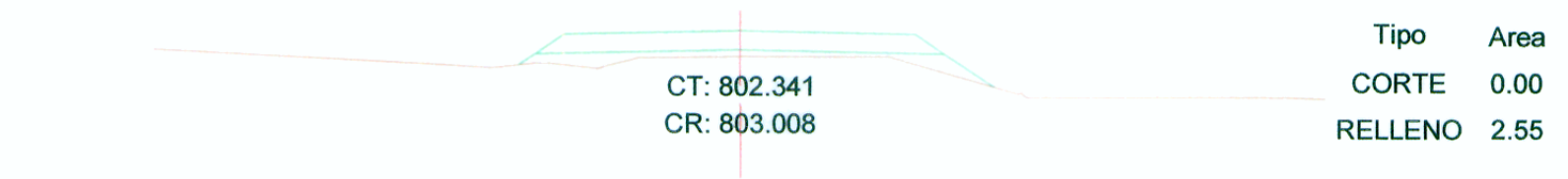
52+220
1) Perfilado Lado Izq = 0.24
2) Perfilado Lado Der = 0.59



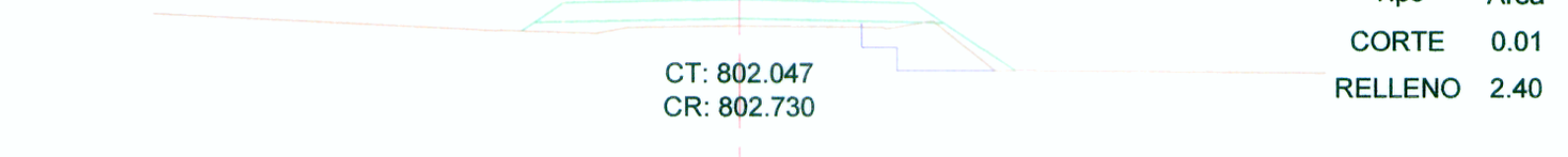
52+200
1) Perfilado Lado Izq = 0.00
2) Perfilado Lado Der = 0.89



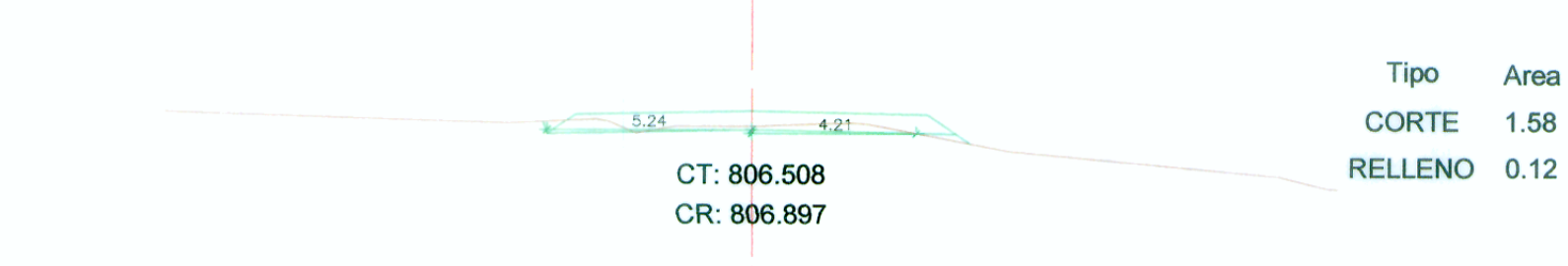
52+180



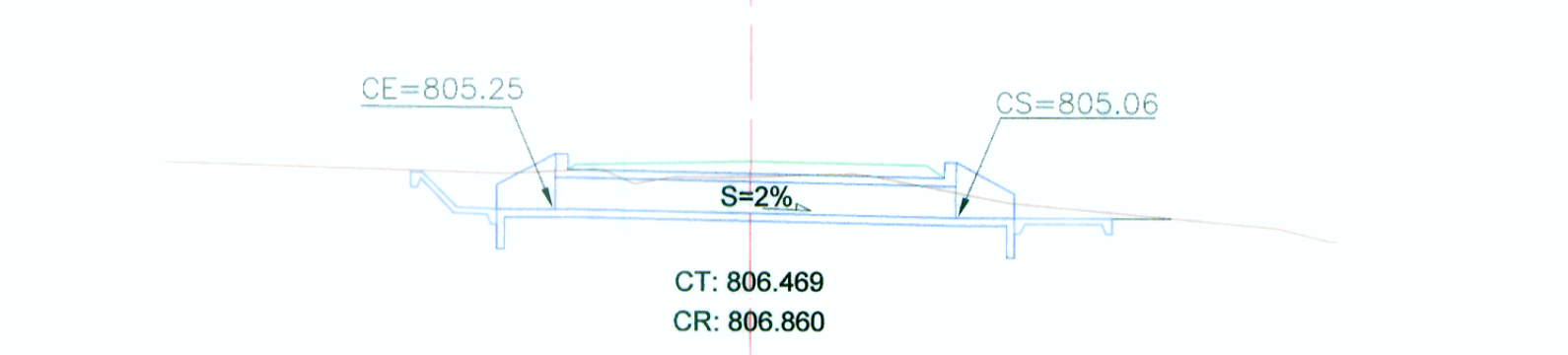
52+160
1) Area banquetas = 2.54



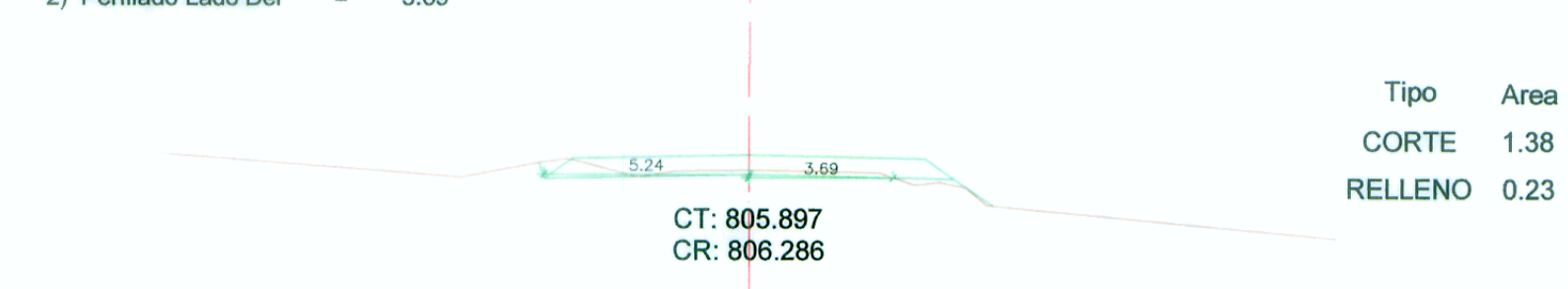
52+340
1) Perfilado Lado Izq = 5.24
2) Perfilado Lado Der = 4.21




52+338.830
ALCANTARILLA TIPO MARCO 0.80 X 0.80



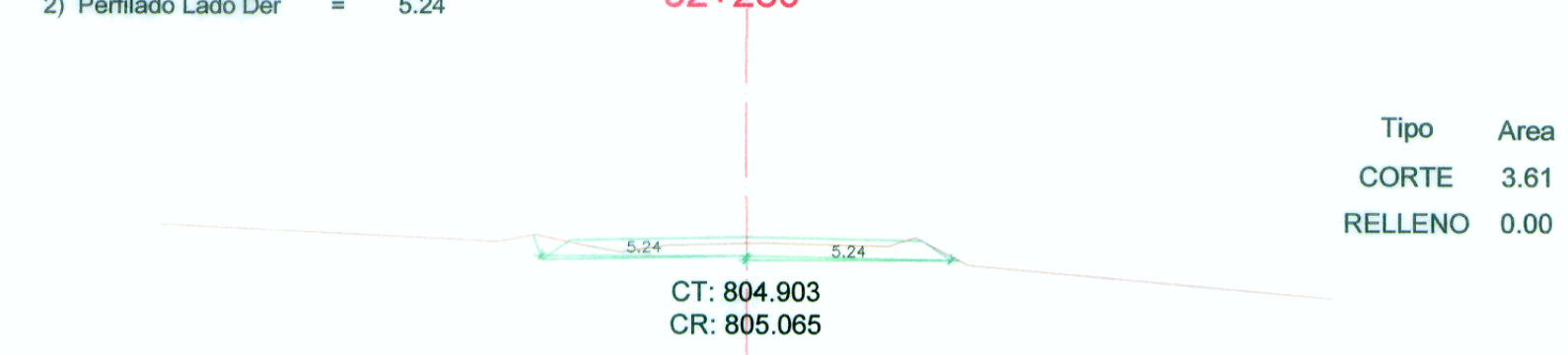
52+320
1) Perfilado Lado Izq = 5.24
2) Perfilado Lado Der = 3.69



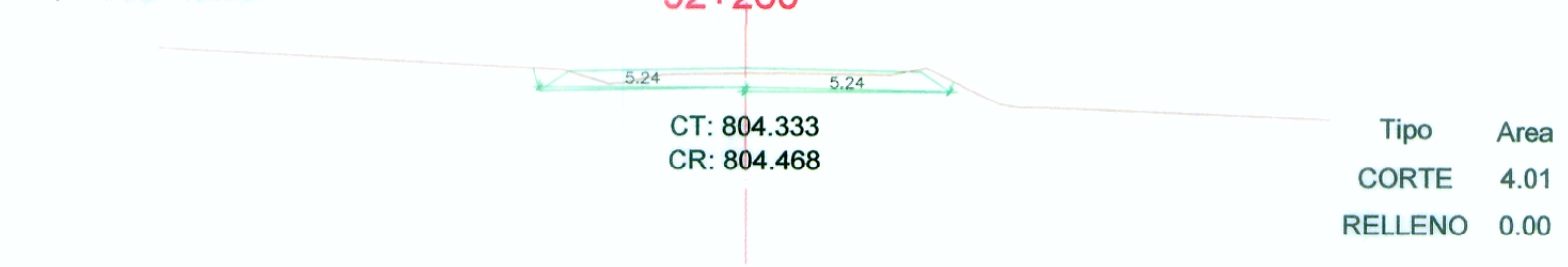
52+300
1) Perfilado Lado Izq = 5.24
2) Perfilado Lado Der = 5.10



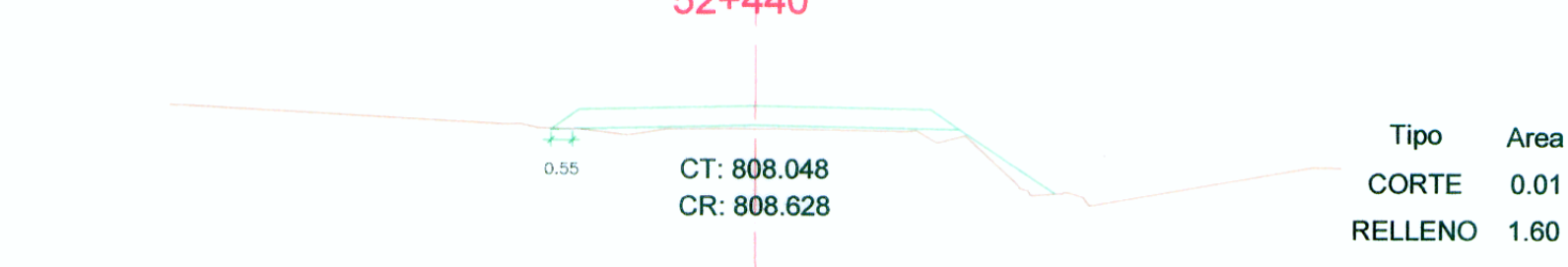
52+280
1) Perfilado Lado Izq = 5.24
2) Perfilado Lado Der = 5.24



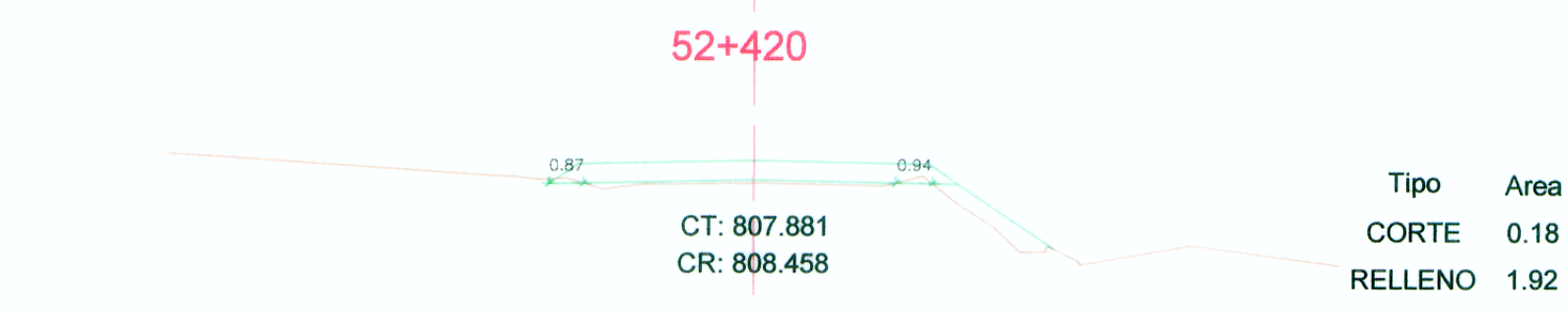
52+260
1) Perfilado Lado Izq = 5.24
2) Perfilado Lado Der = 5.24



52+440
1) Perfilado Lado Izq = 0.55
2) Perfilado Lado Der = 0.00




52+420
1) Perfilado Lado Izq = 0.87
2) Perfilado Lado Der = 0.94



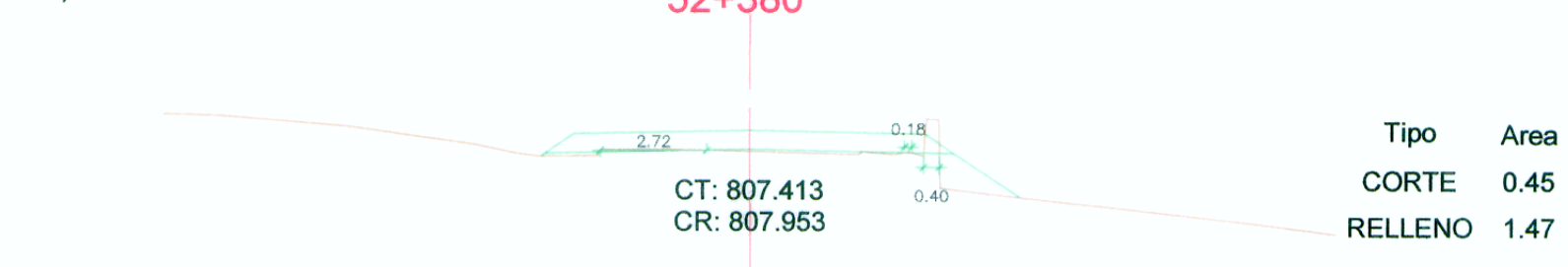
52+400
1) Perfilado Lado Izq = 0.00
2) Perfilado Lado Der = 0.60



52+387.520
ALCANTARILLA TIPO MARCO 0.80 X 0.80



52+380
1) Perfilado Lado Izq = 2.72
2) Perfilado Lado Der = 0.58



52+360
1) Perfilado Lado Izq = 5.24
2) Perfilado Lado Der = 3.48



Elaborado Definitivo del Proyecto de Rehabilitación y Mejoramiento de la Carretera HUAURA - SAYAN - CHURIN Km. 52+160 al Km. 52+440
Ing. PILAR RODRIGUEZ
Ing. MARIA MAYORCA