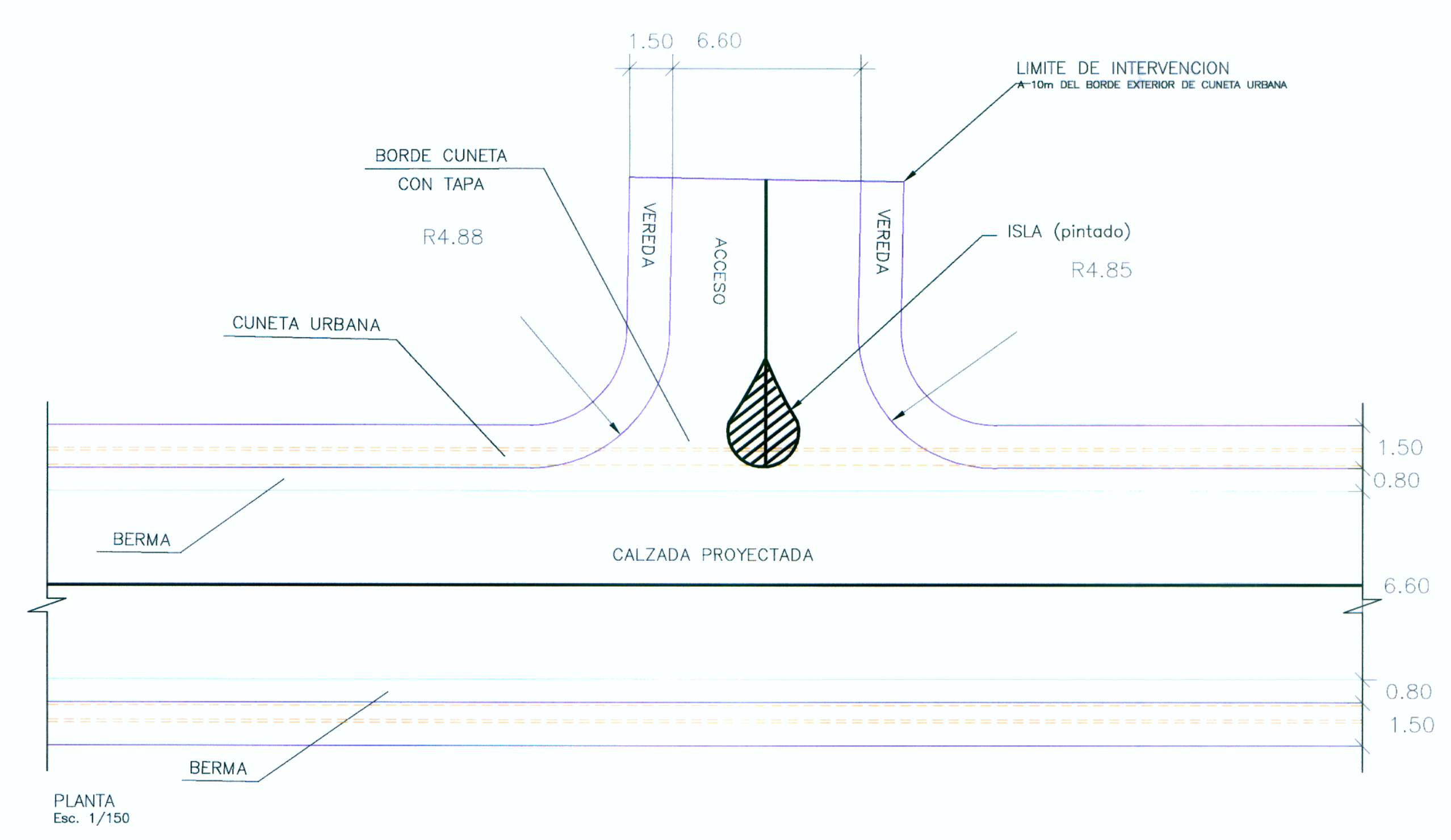
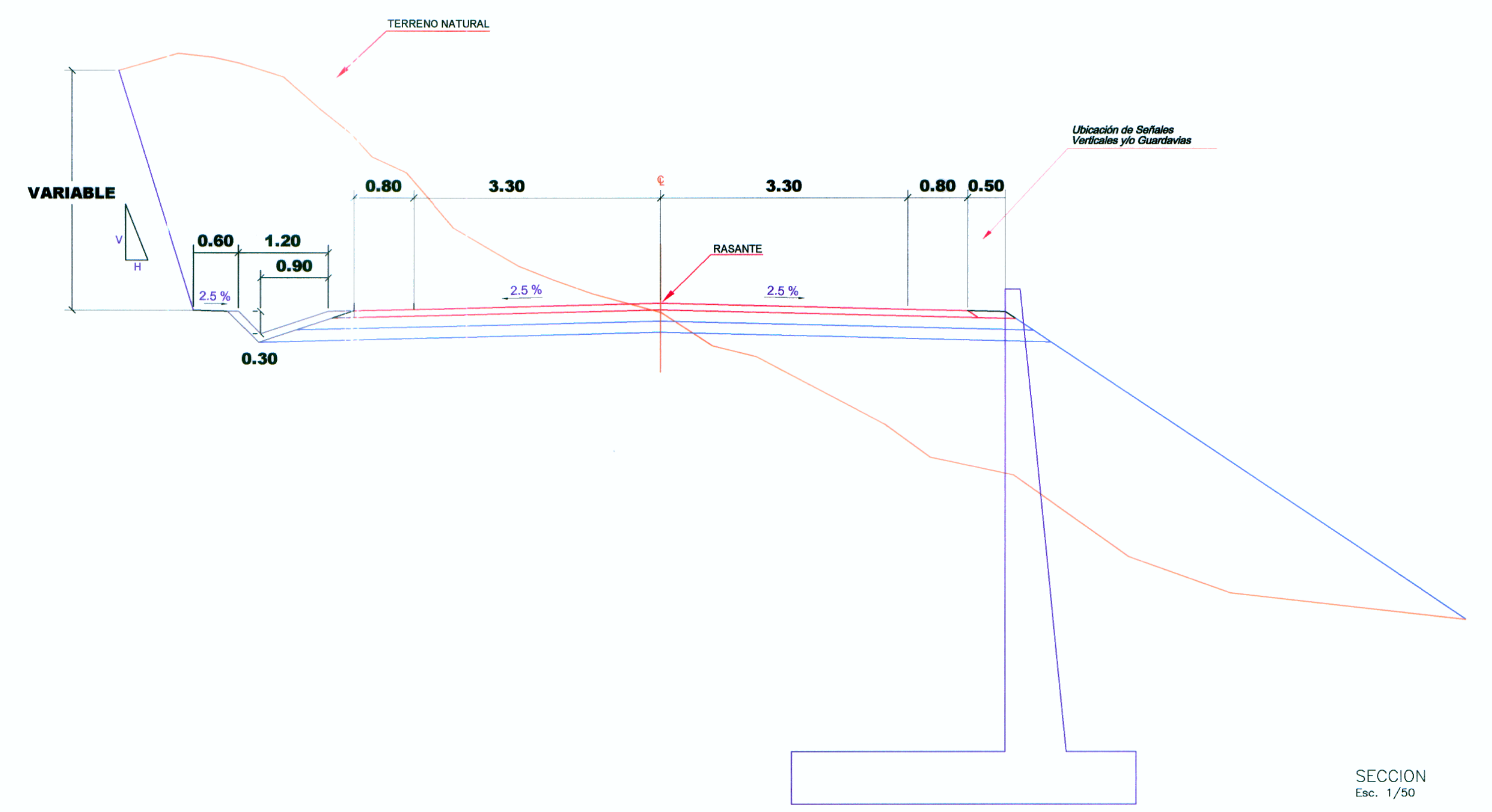


DETALLE DE ACCESO TIPICO EN ZONA URBANA



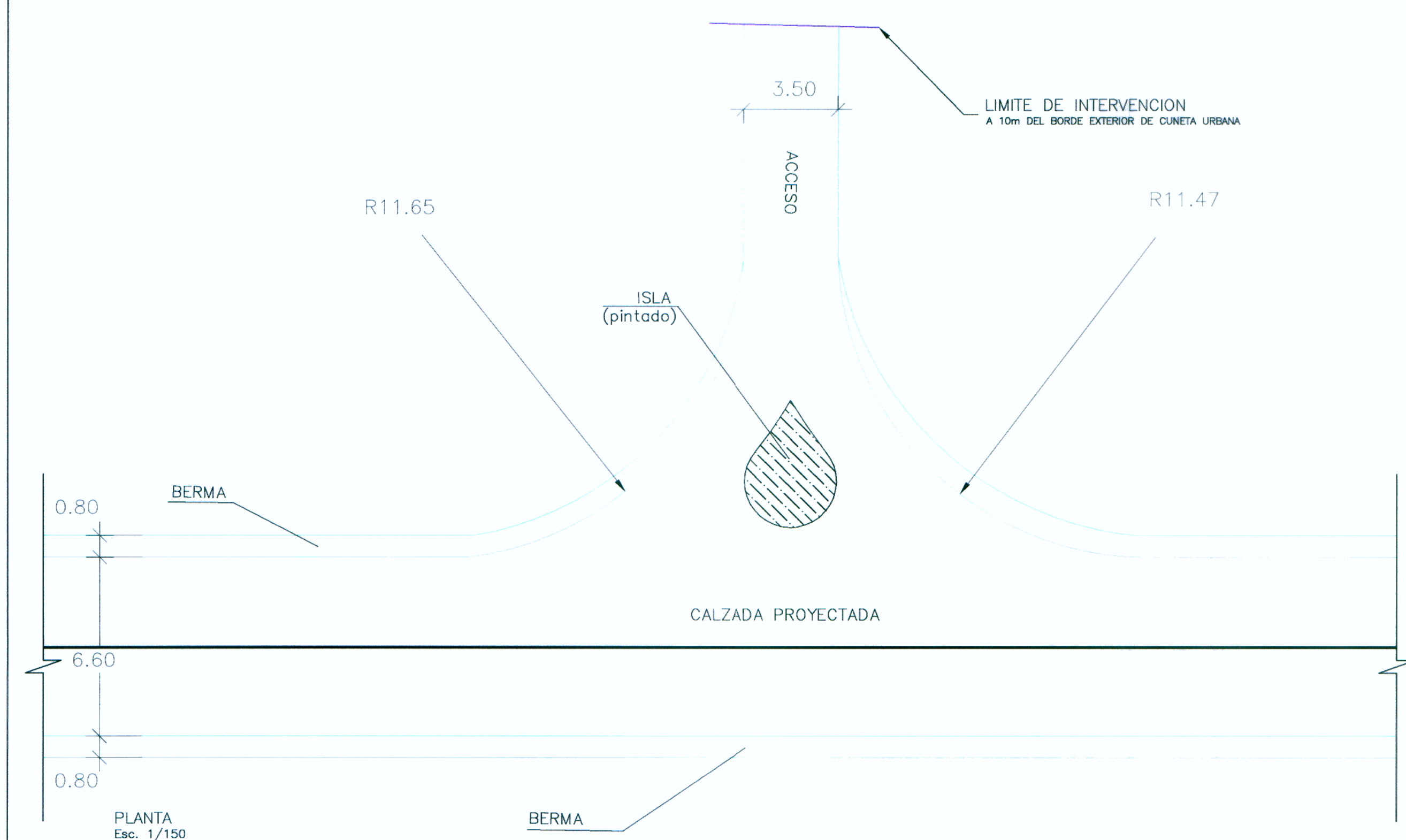
PLANTA Esc. 1/150

SECCION TRANSVERSAL TIPICA EN MEDIA LADERA CON MURO DE CONTENCIÓN



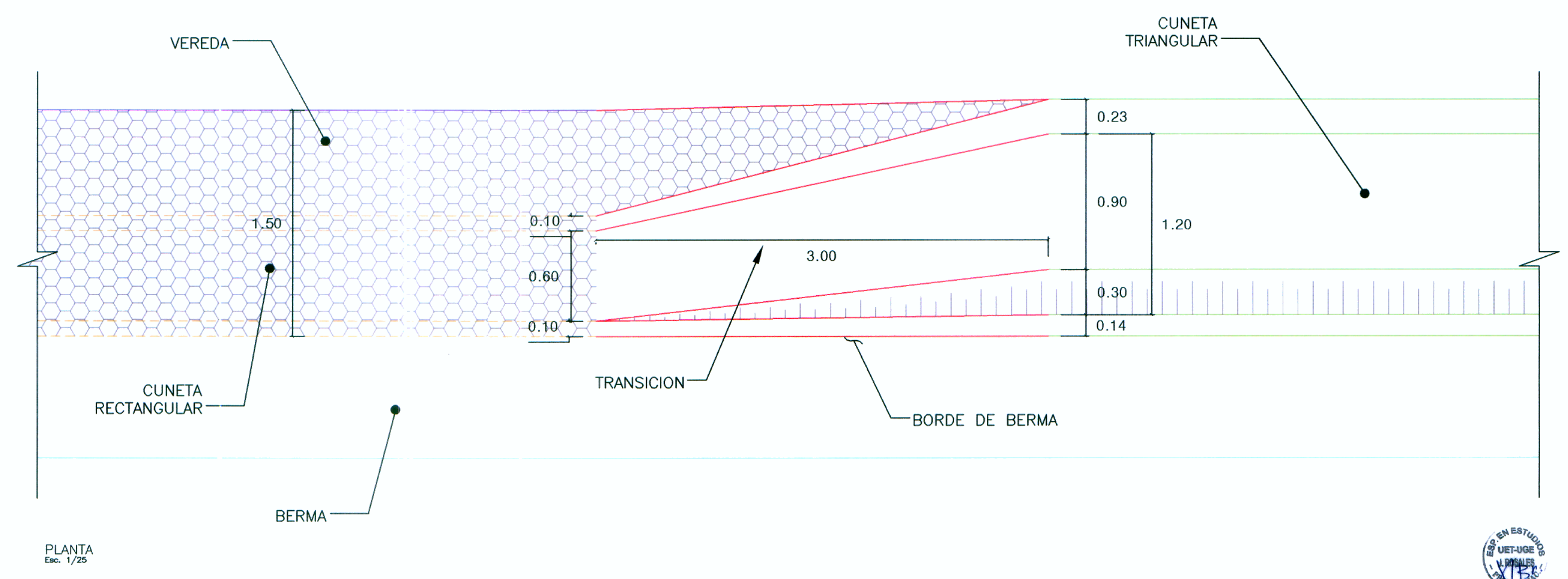
SECCION Esc. 1/50

DETALLE DE ACCESO TIPICO EN ZONA RURAL


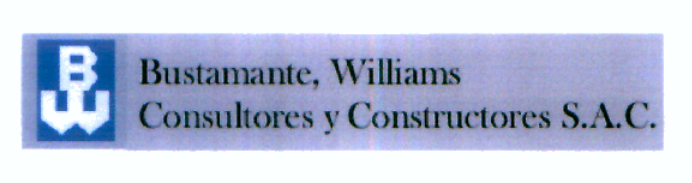



PLANTA Esc. 1/150

DETALLE DE TRANSICION DE CUNETAS URBANA A CUNETAS RURALES



PLANTA Esc. 1/25

Concedente:  Ministerio de Transportes y Comunicaciones	Concesionario: Consultor:  Bustamante, Williams Consultores y Constructores S.A.C.	PROYECTISTA : DISEÑO : S. ZEVALLOS DIBUJO : HUNTER REVISADO : S. ZEVALLOS APROBADO :	APROBADO :	REVISIONES			CONSULTOR :  Bustamante, Williams Consultores y Constructores S.A.C. Ing. Shepard Sampedro Zevallos Socia Ing. Jaime Saavedra de Rivero	ESTUDIO DEFINITIVO CARRETERA CHAMAYA - JAEN-SAN IGNACIO-RIO CANCHIS TRAMO: PERICO SAN IGNACIO DETALLES TIPICOS DE ACCESOS, MURO Y TRANSICION DE CUNETAS TIPO II A CUNETAS TIPO I	ESCALA : INDICADA
				N°	FECHA	DESCRIPCIÓN			FECHA : ENERO-2011
								CODIGO : DT - 01	