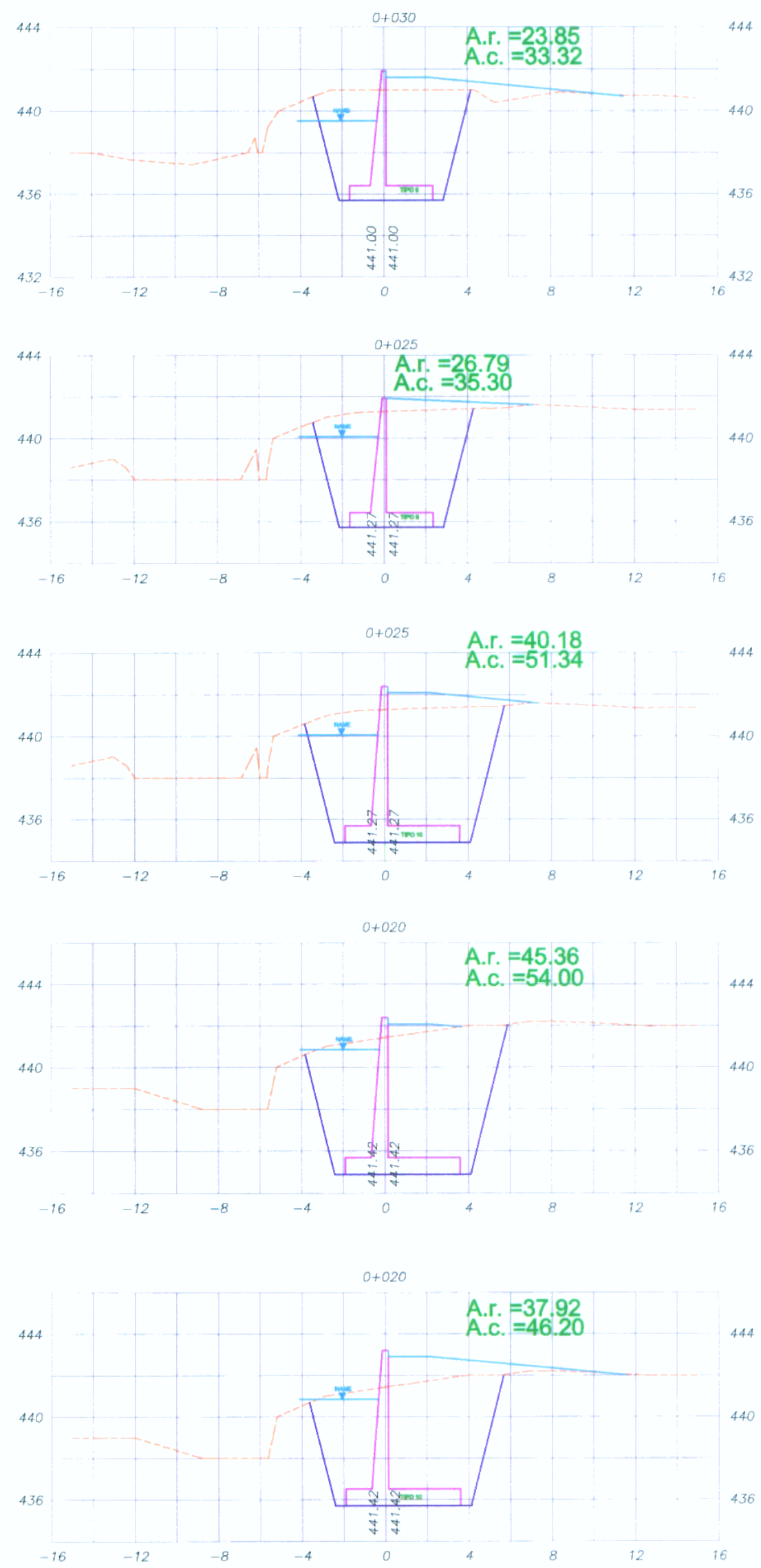
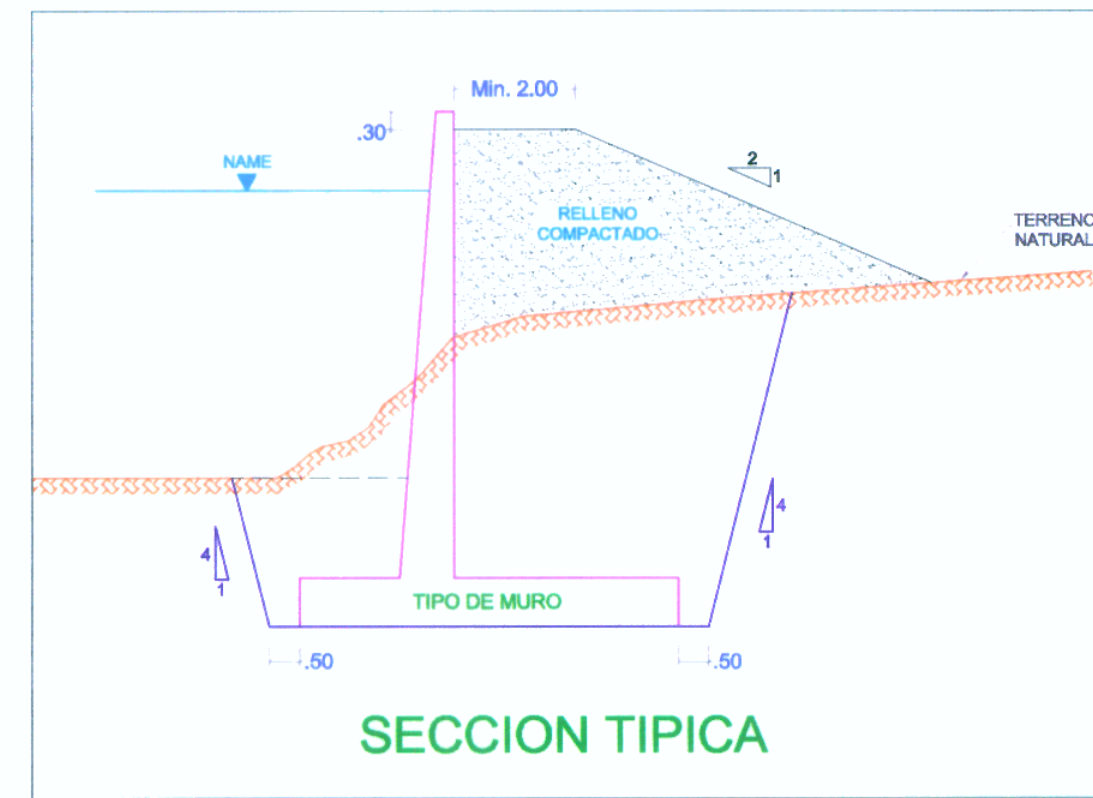
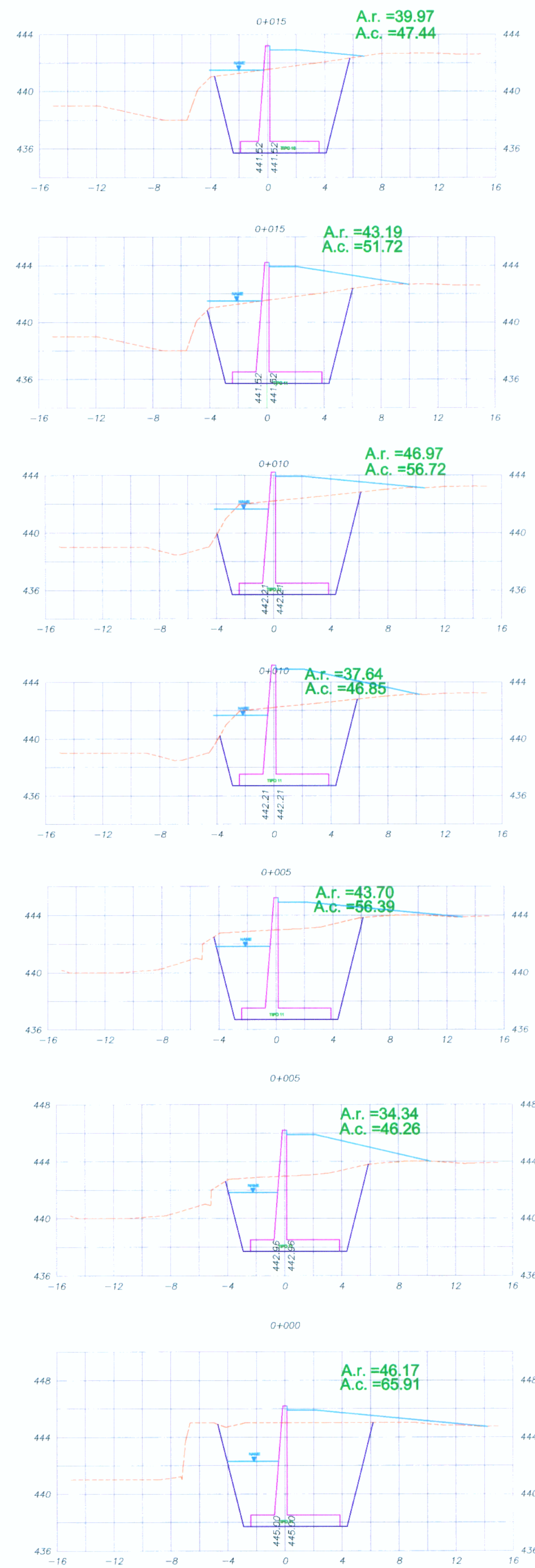
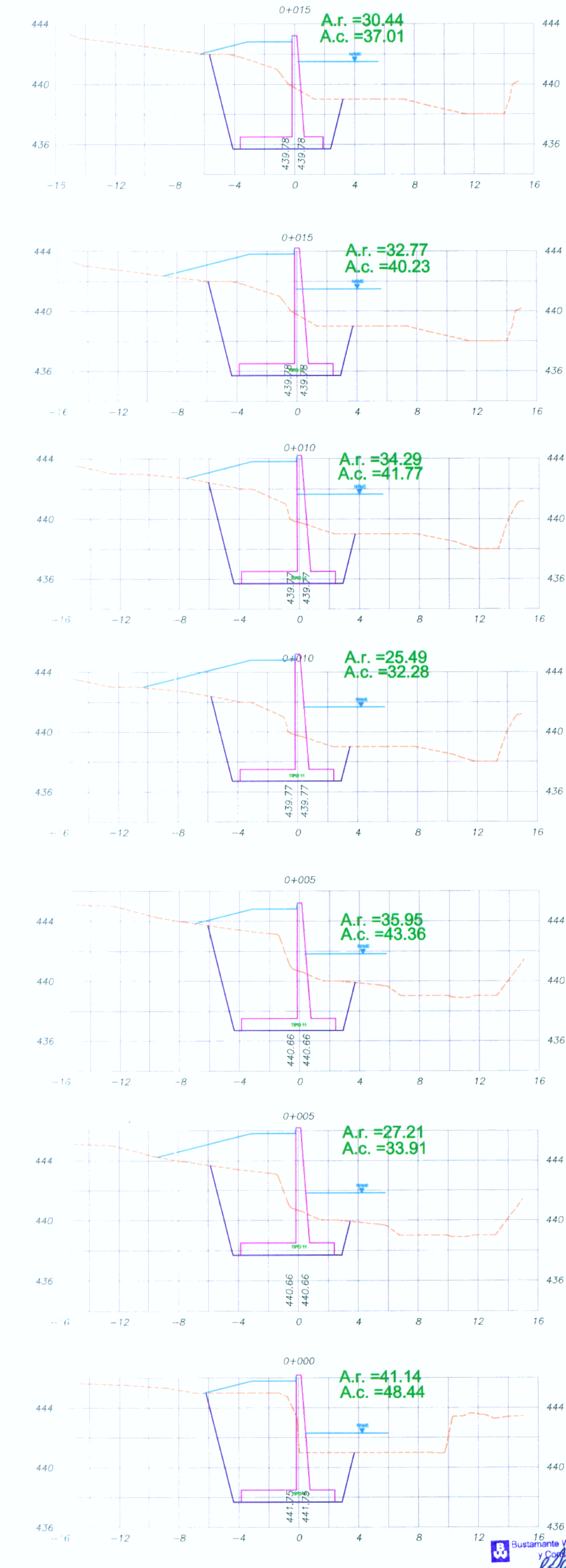


SECCIONES TRANSVERSALES AGUAS ABAJO LADO DERECHO


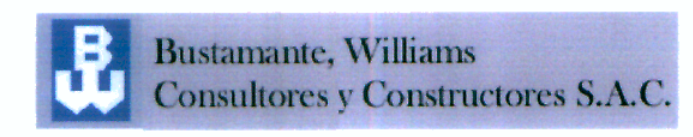




SECCIONES TRANSVERSALES AGUAS ABAJO LADO IZQUIERDO



NOTA:
LOS DETALLES DE LOS DISEÑOS
TÍPICOS DE LOS MUROS SE
ENCUENTRAN EN LOS PLANOS
DE DISEÑOS TÍPICOS DM-01-10
AL DM-10-10.



Concedente:  Ministerio de Transportes y Comunicaciones	Concesionario:  Bustamante, Williams Consultores y Constructores S.A.C.	Consultor:  Bustamante, Williams Consultores y Constructores S.A.C. Ing. Jaime Saavedra de Rivero	PROYECTISTA: DISEÑO: DIBUJO: J. GONZALEZ REVISADO: J. SAAVEDRA APROBADO:	APROBADO:	REVISIONES		CONSULTOR:  Bustamante, Williams Consultores y Constructores S.A.C. Ing. Luis A. Gambetta Aranzaga	ESTUDIO DEFINITIVO DE LA CARRETERA CHAMAYA - JAEN - SAN IGNACIO - RIO CANCHIS TRAMO: PERICOS - SAN IGNACIO SECCIONES TRANSVERSALES ENCAUZAMIENTO PONTON YUCARICA KM KM. 01+032.96	ESCALA: 1/250
					N°	FECHA			DESCRIPCION