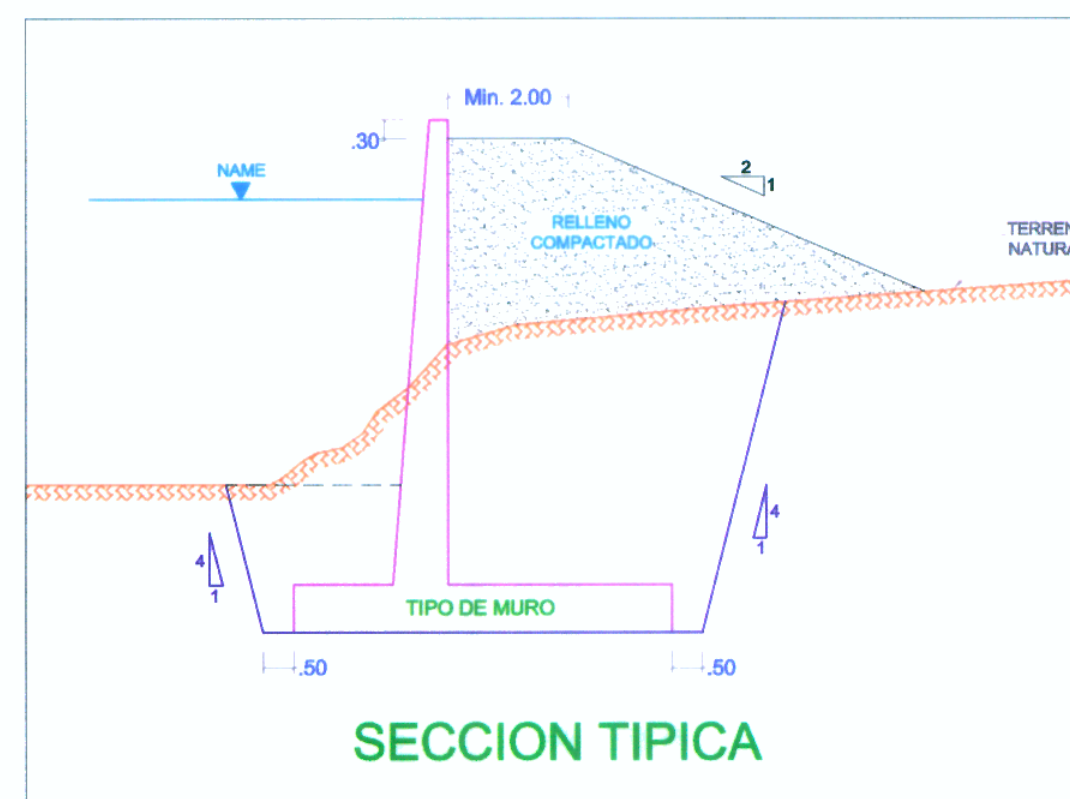
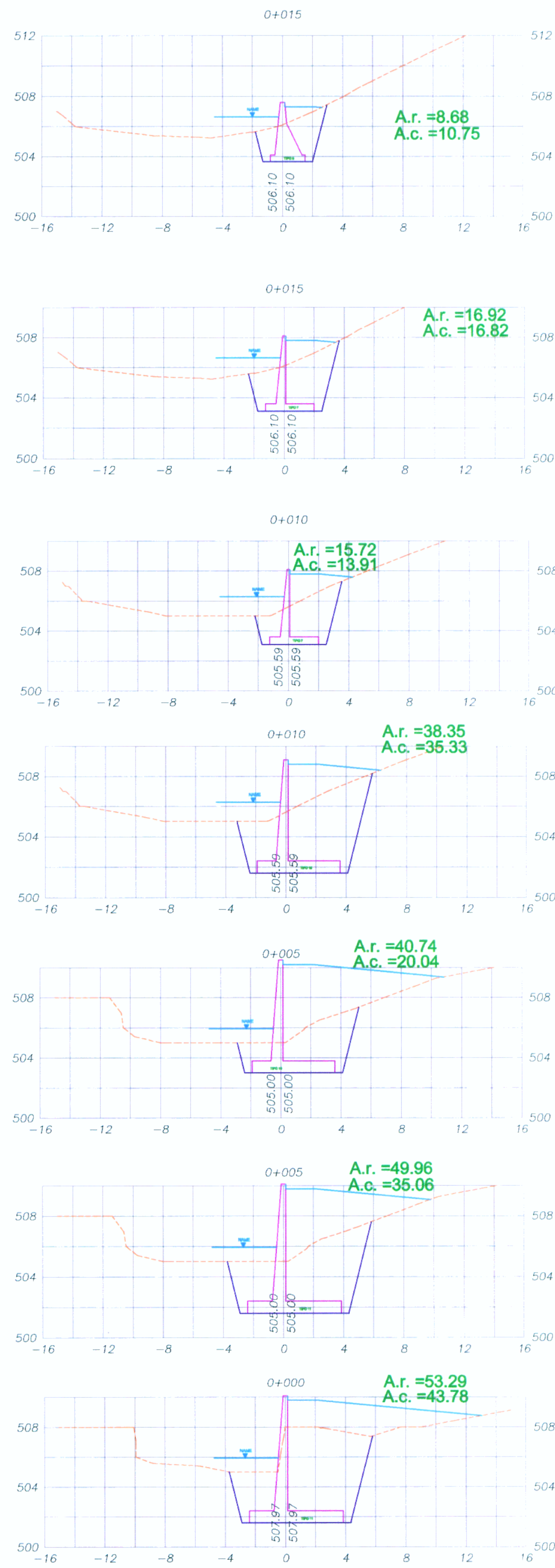
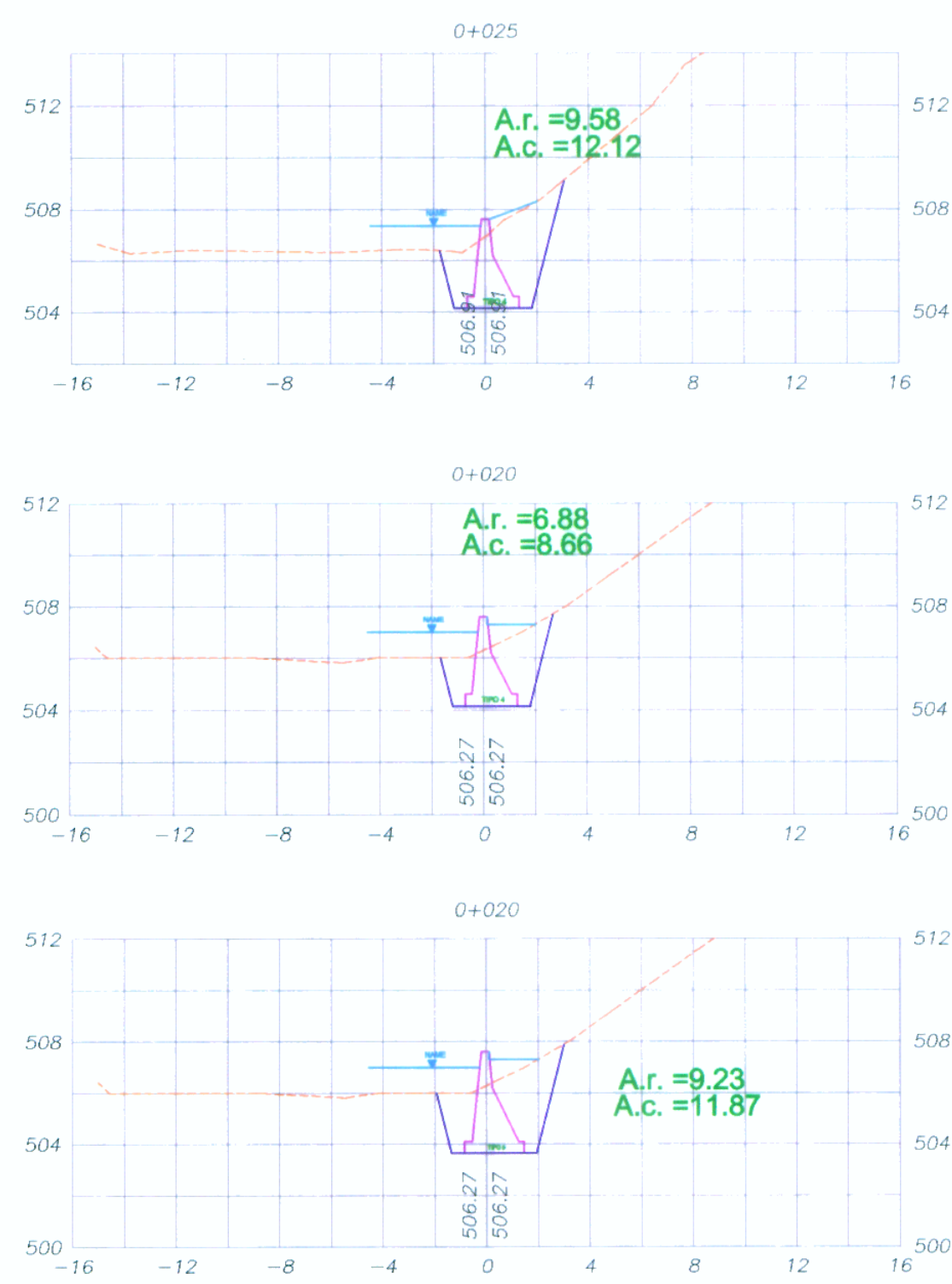


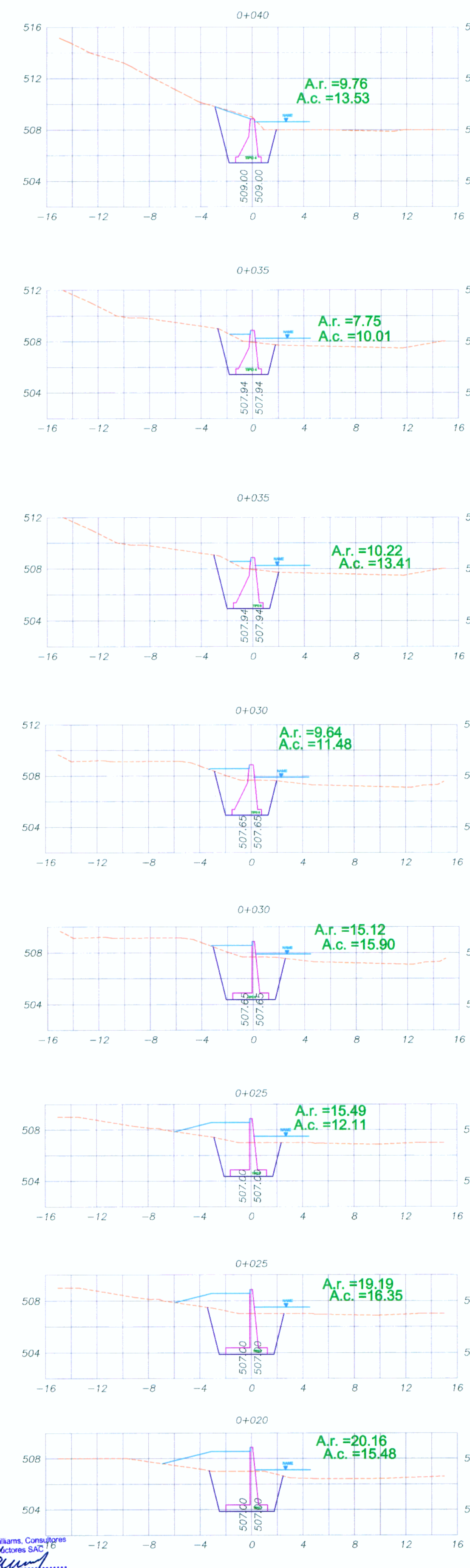
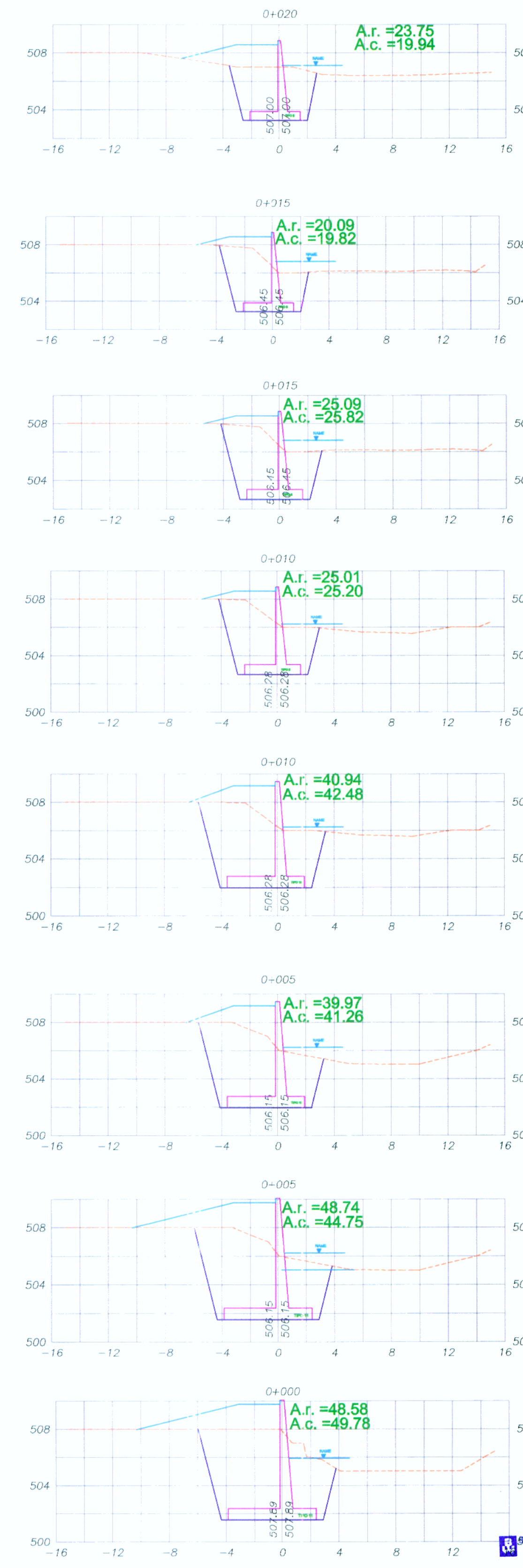
SECCIONES TRANSVERSALES AGUAS ARRIBA LADO IZQUIERDO



NOTA:
LOS DETALLES DE LOS DISEÑOS
TÍPICOS DE LOS MUROS SE
ENCUENTRAN EN LOS PLANOS DE
DISEÑOS TÍPICOS DM-01-10 AL
DM-10-10.



SECCIONES TRANSVERSALES AGUAS ARRIBA LADO DERECHO



Concedente: MTCC Ministerio de Transportes y Comunicaciones	Concesionario: Bustamante, Williams Consultores y Constructores S.A.C.	Consultor: Bustamante, Williams Consultores y Constructores S.A.C.	PROYECTISTA: DISEÑO: DIBUJO: J. GONZALEZ REVISADO: J. SAavedra APROBADO:	APROBADO:	REVISIONES: N° FECHA DESCRIPCIÓN	CONSULTOR: Bustamante, Williams, Consultores y Constructores S.A.C. Ing. Luis A. Gambetta Aránguiz Ing. Jaime Saavedra de Rivero	ESTUDIO DEFINITIVO DE LA CARRETERA CHAMAYA - JAEN - SAN IGNACIO - RIO CANCHIS TRAMO: PERICOS - SAN IGNACIO SECCIONES TRANSVERSALES ENCAUZAMIENTO PUENTE ERIZO KM 18+863.54	ESCALA: 1/250 FECHA: ENERO-2011 CODIGO: PT-02-L13
--	--	--	--	-----------	-------------------------------------	--	---	---