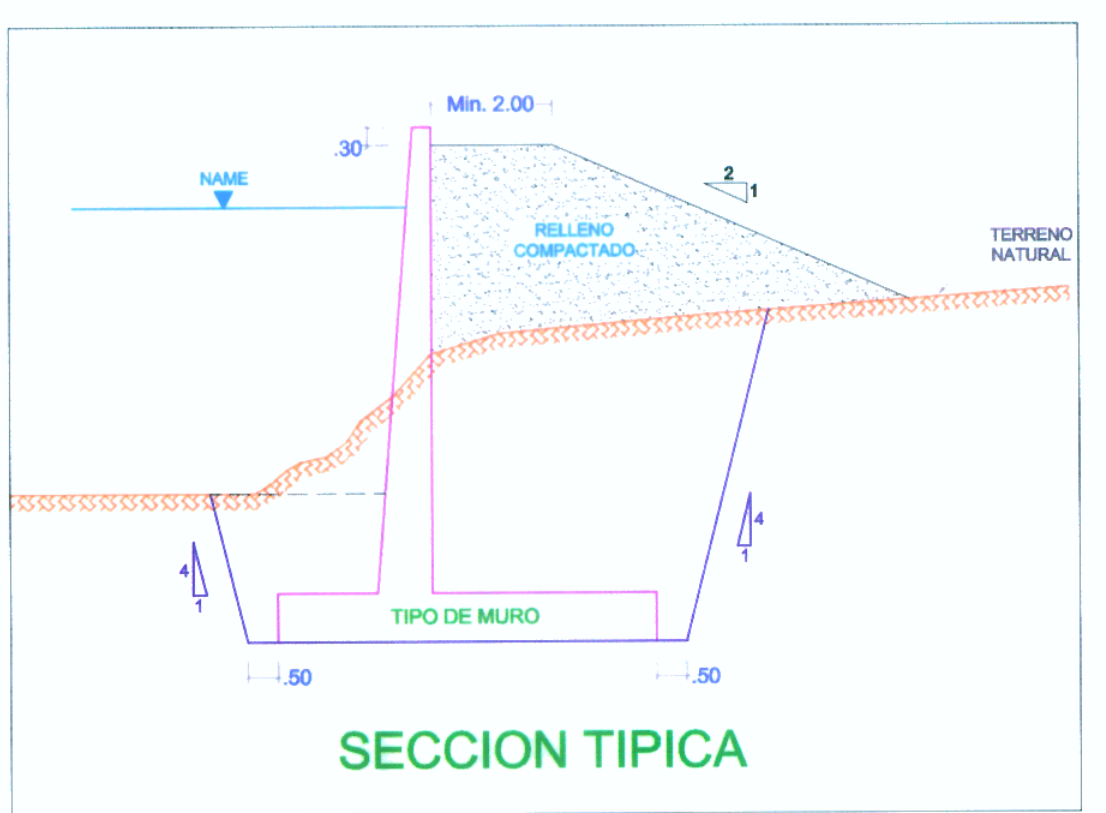
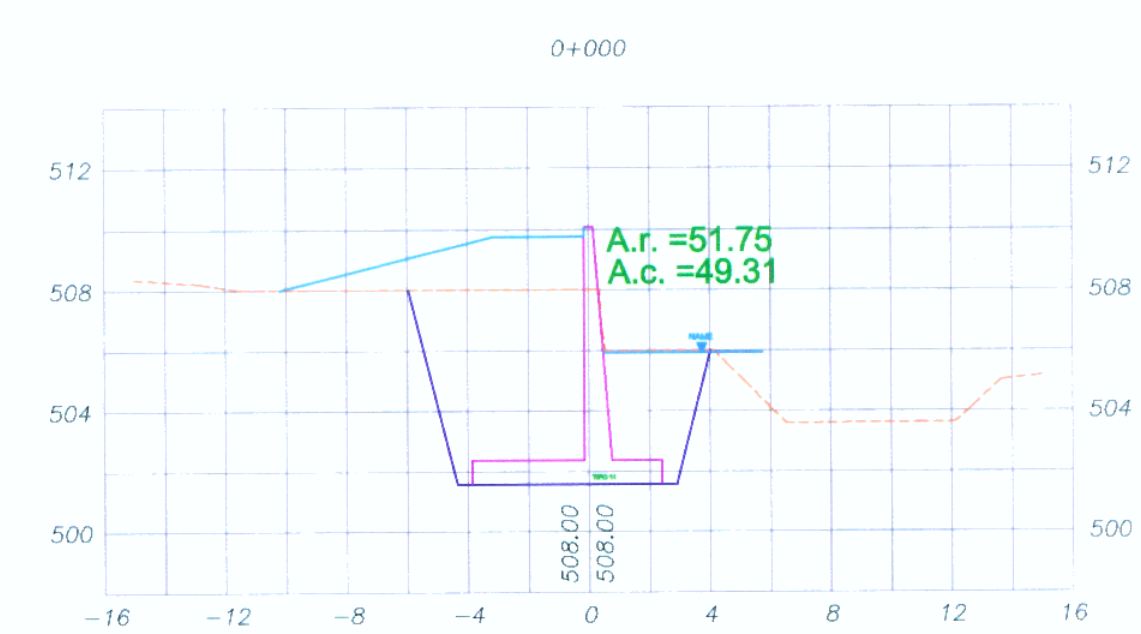
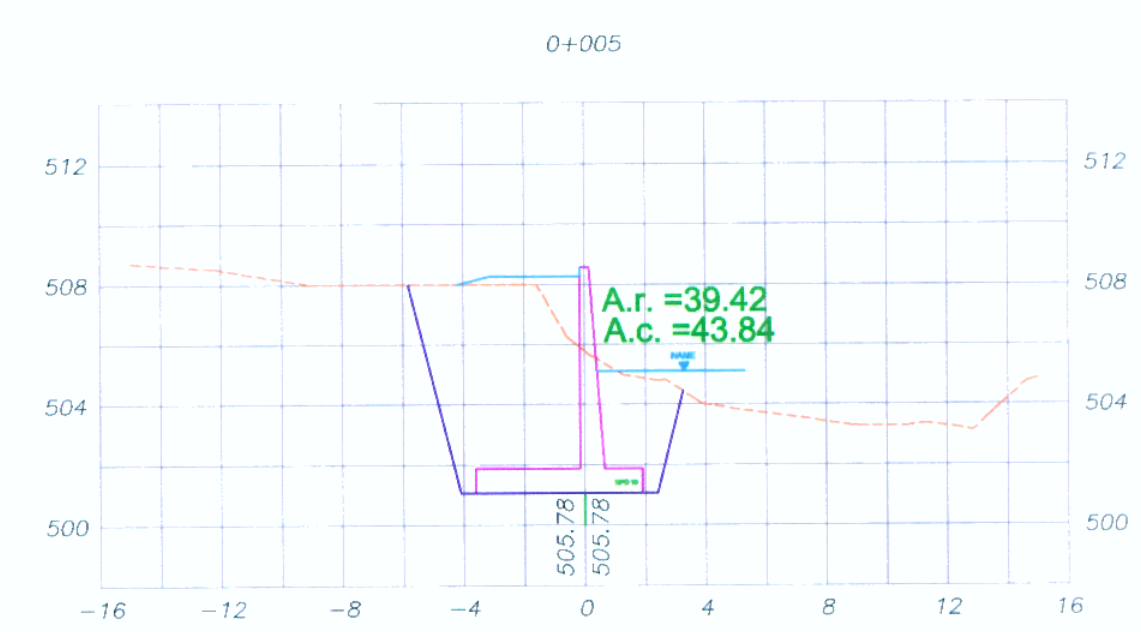
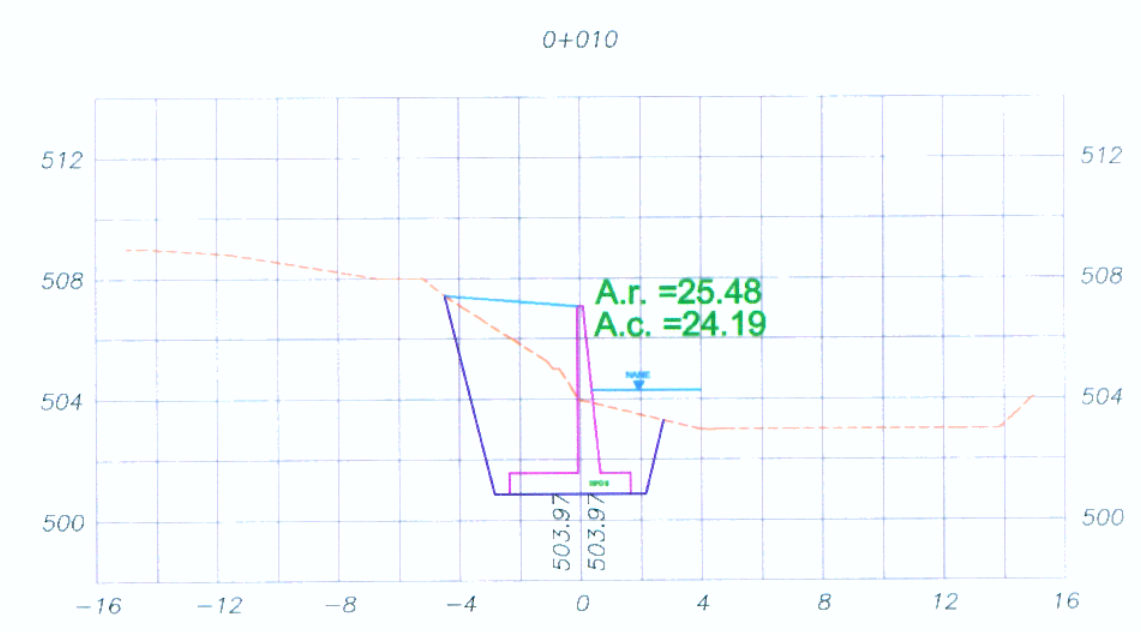
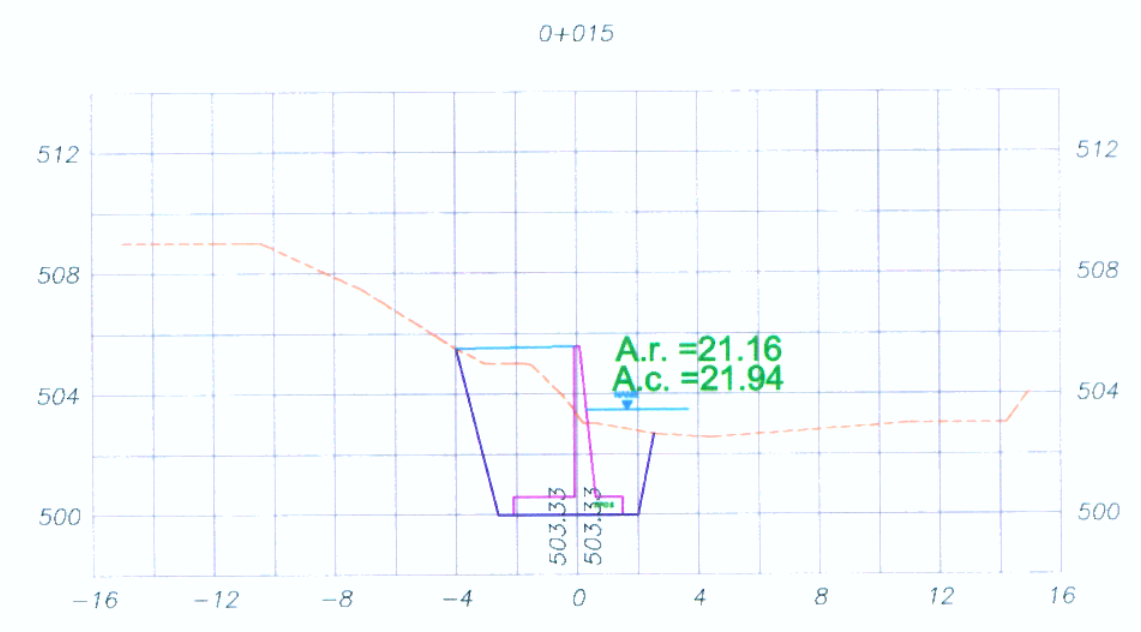
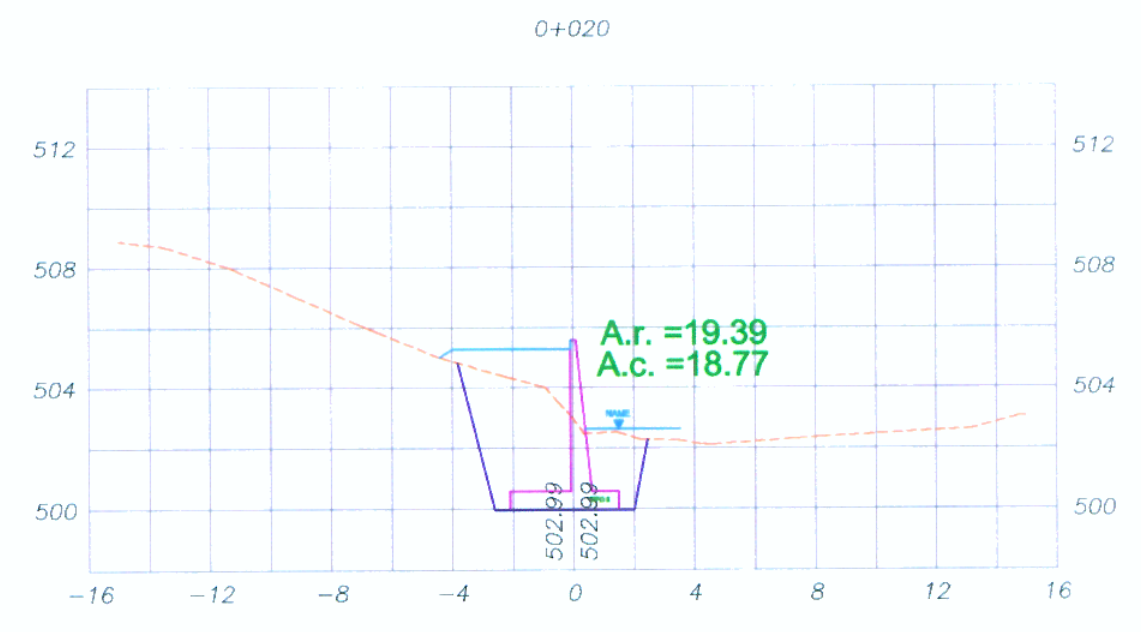
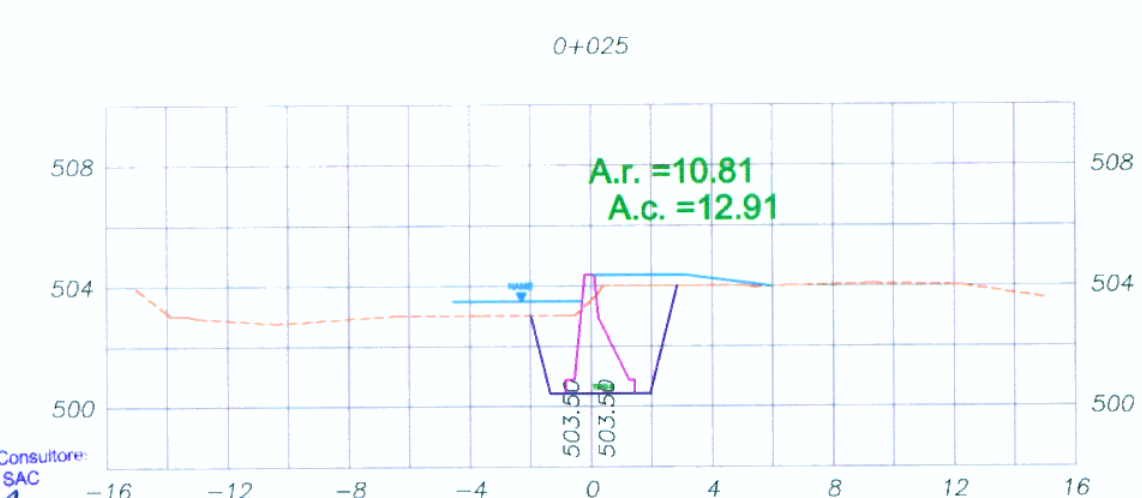
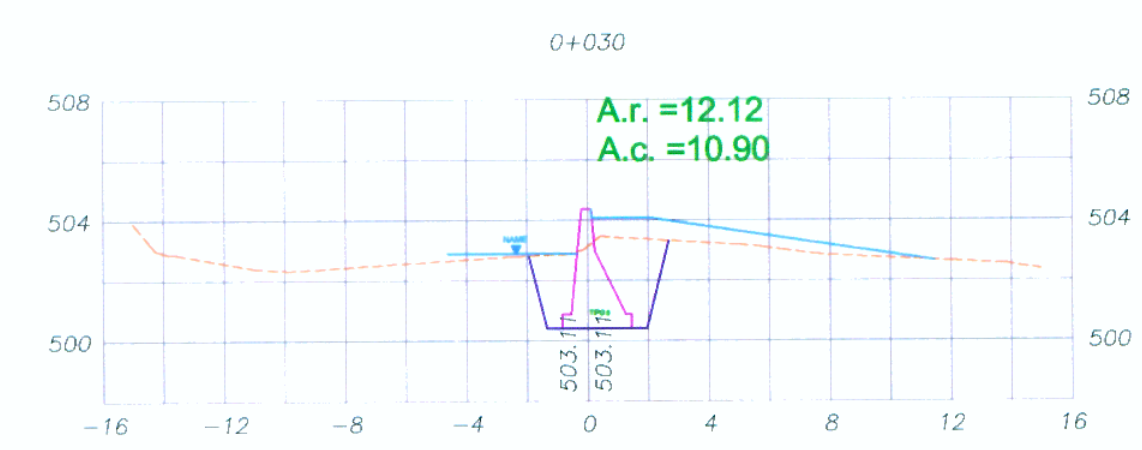
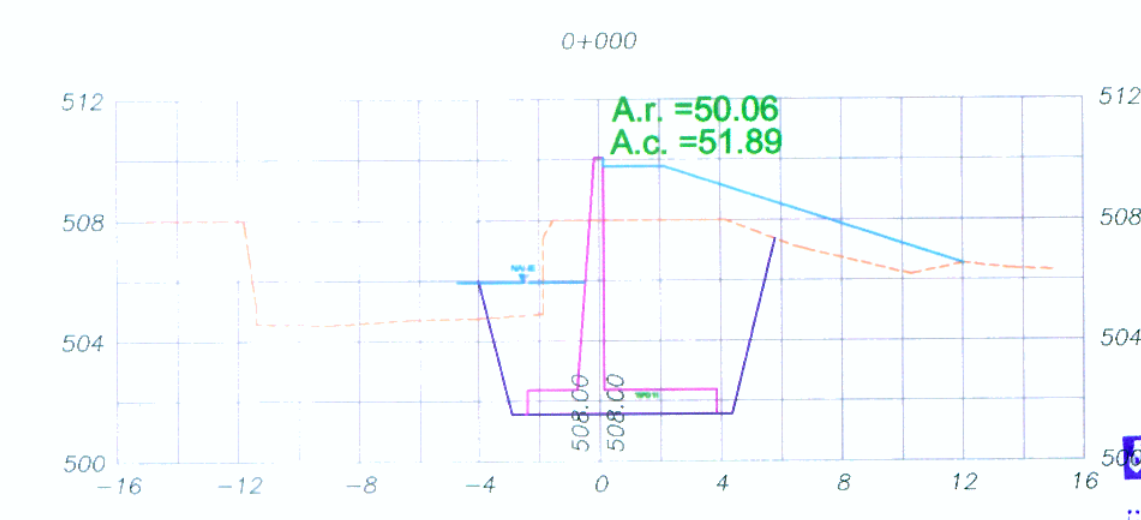
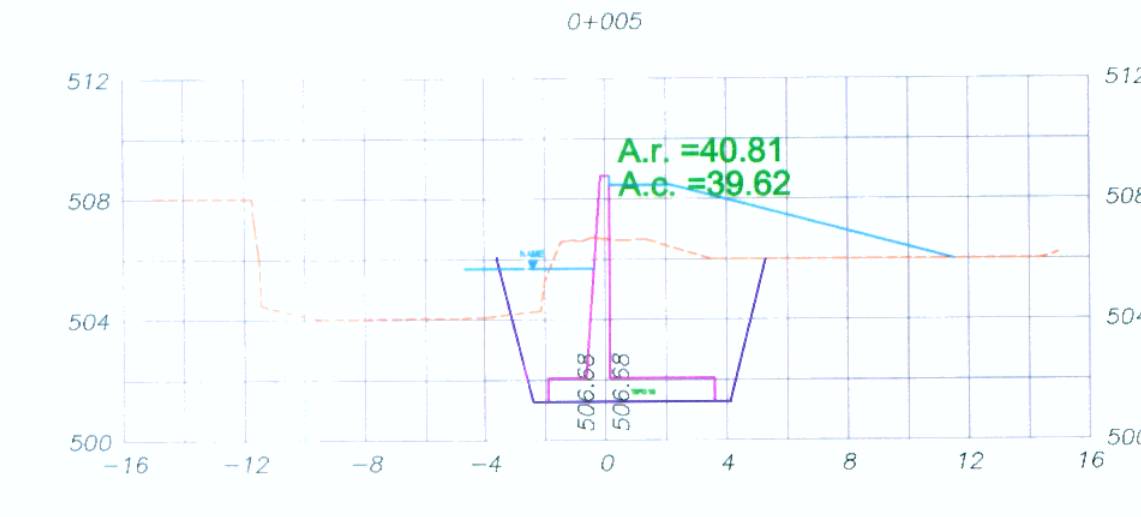
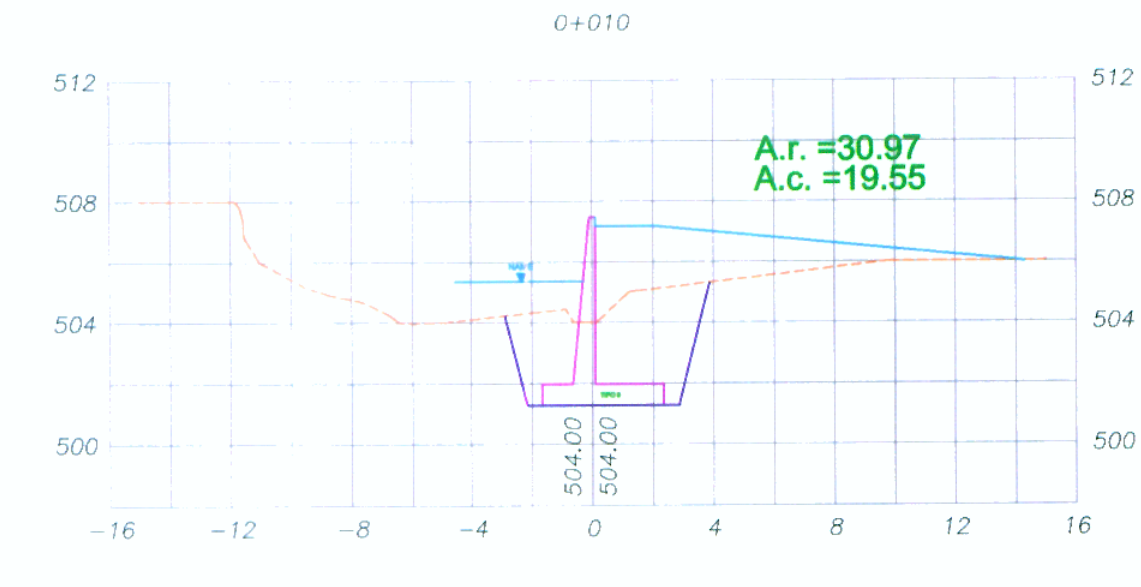
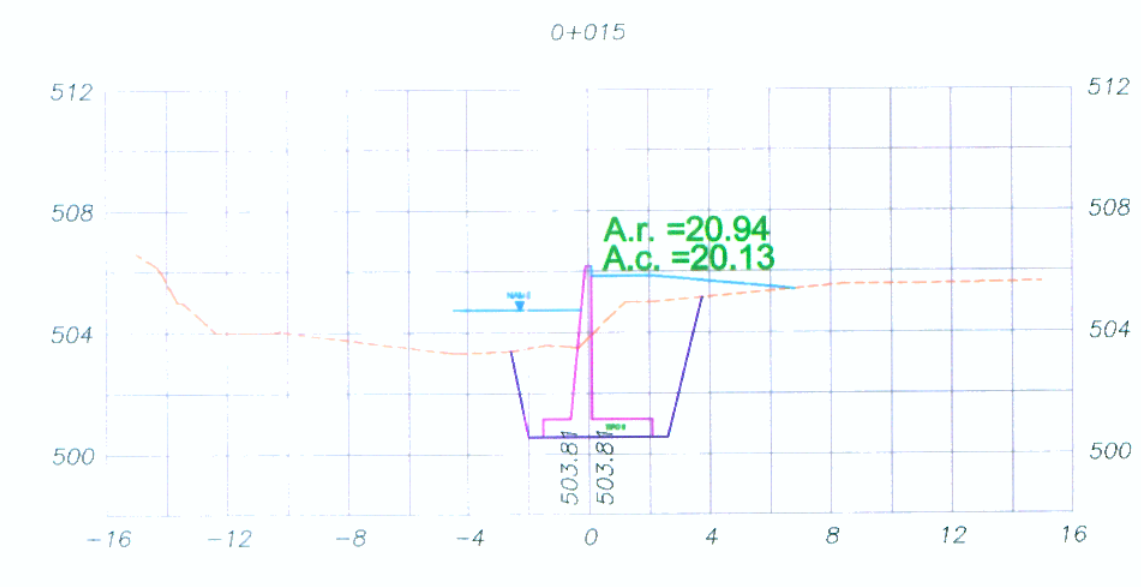
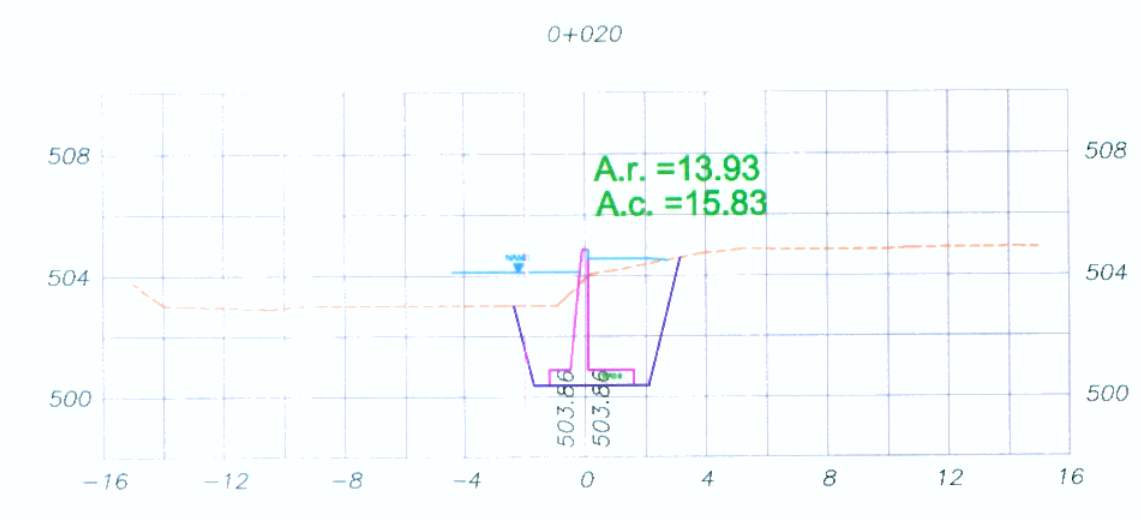


### SECCIONES TRANSVERSALES AGUAS ABAJO LADO IZQUIERDO



NOTA:  
LOS DETALLES DE LOS DISEÑOS  
TÍPICOS DE LOS MUROS SE  
ENCUENTRAN EN LOS PLANOS DE  
DISEÑOS TÍPICOS DM-01-10 AL  
DM-10-10.

### SECCIONES TRANSVERSALES AGUAS ABAJO LADO DERECHO



Concedente: Ministerio de Transportes y Comunicaciones	Concesionario: Bustamante, Williams Consultores y Constructores S.A.C.	Consultor: Bustamante, Williams Consultores y Constructores S.A.C.	PROYECTISTA : DISEÑO : DIBUJO : J. GONZALEZ REVISADO : J. SAVEDRA APROBADO :	APROBADO :	REVISIONES		CONSULTOR : Bustamante, Williams Consultores y Constructores S.A.C. Ing. Jaime Saavedra de Rivero	ESTUDIO DEFINITIVO DE LA CARRETERA CHAMAYA - JAEN - SAN IGNACIO - RIO CANCHIS TRAMO: PERICOS - SAN IGNACIO SECCIONES TRANSVERSALES ENCAUZAMIENTO PUENTE ERIZO KM 18+863.54	ESCALA : 1/250
					N°	FECHA			DESCRIPCION