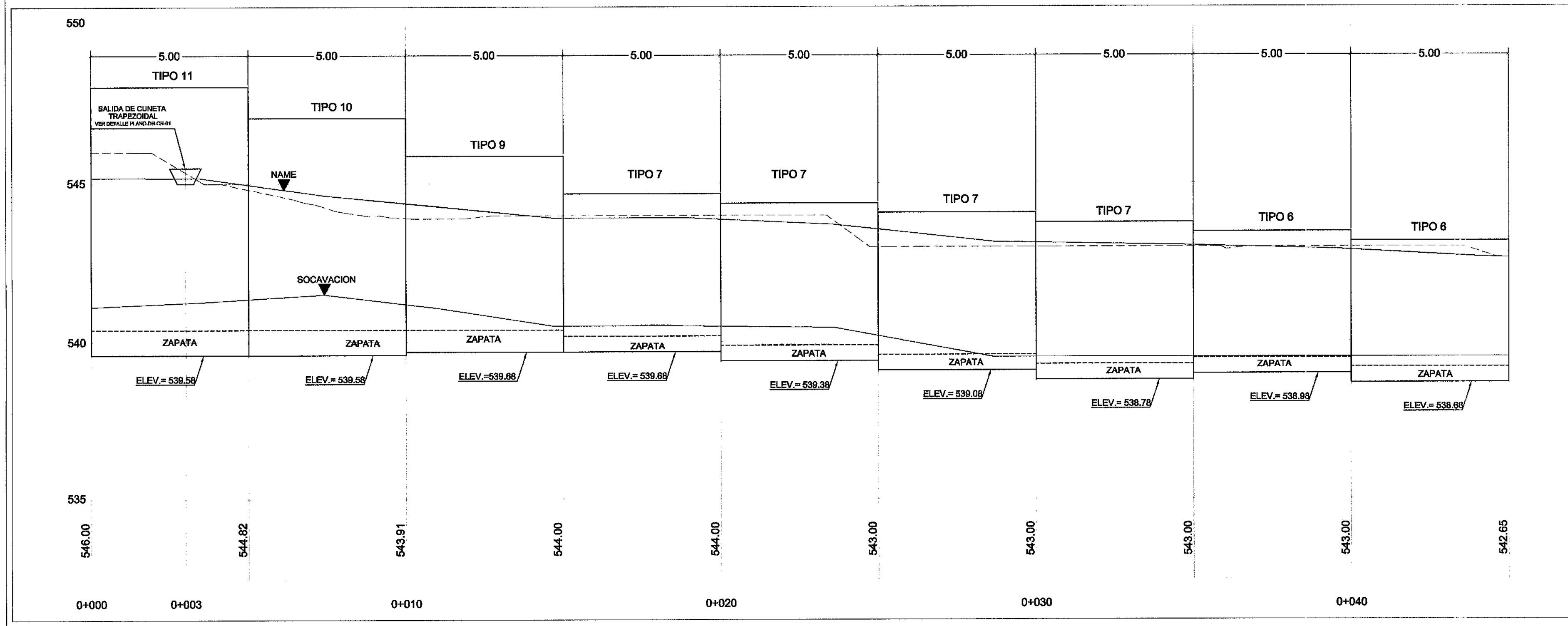
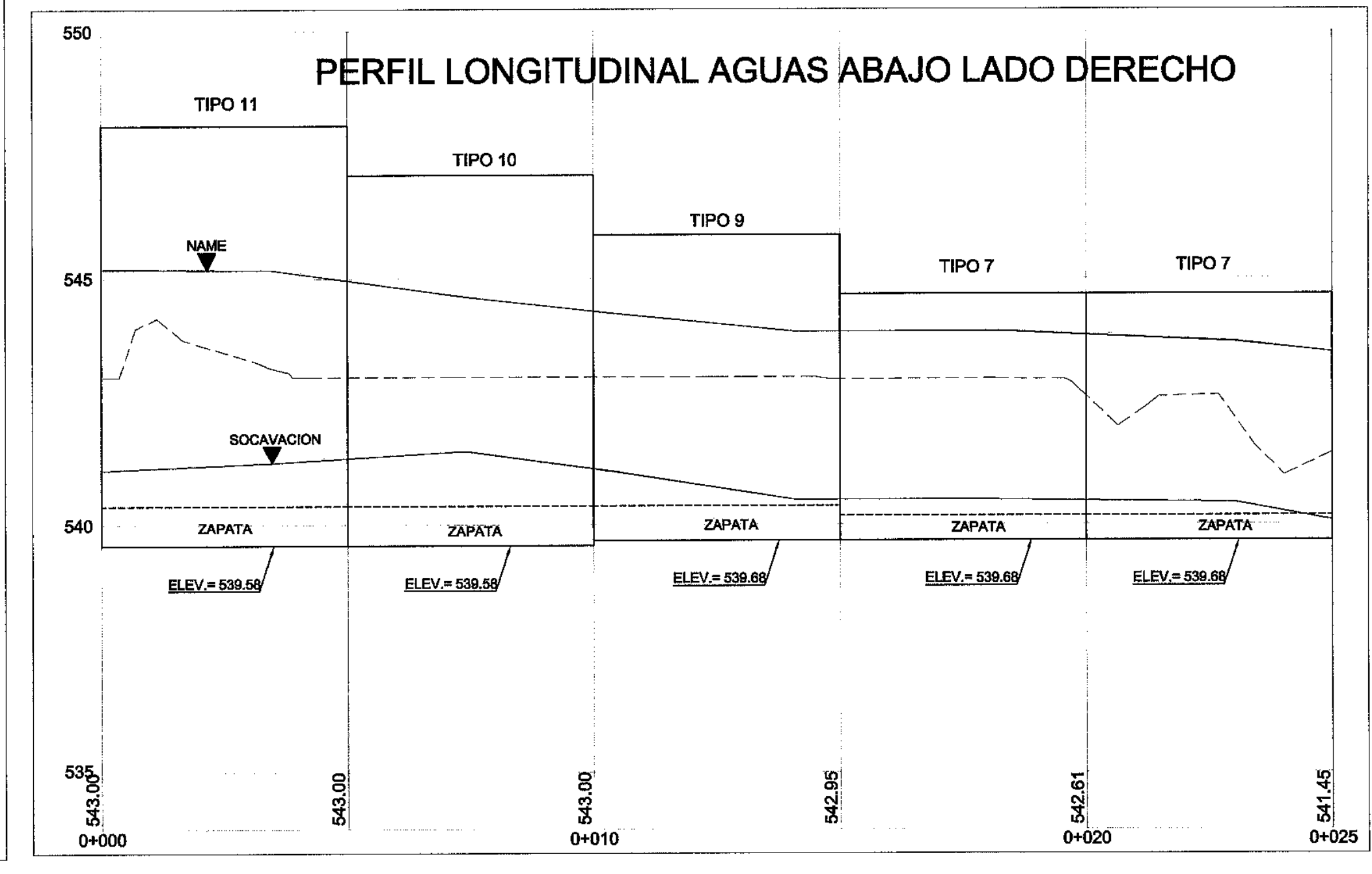


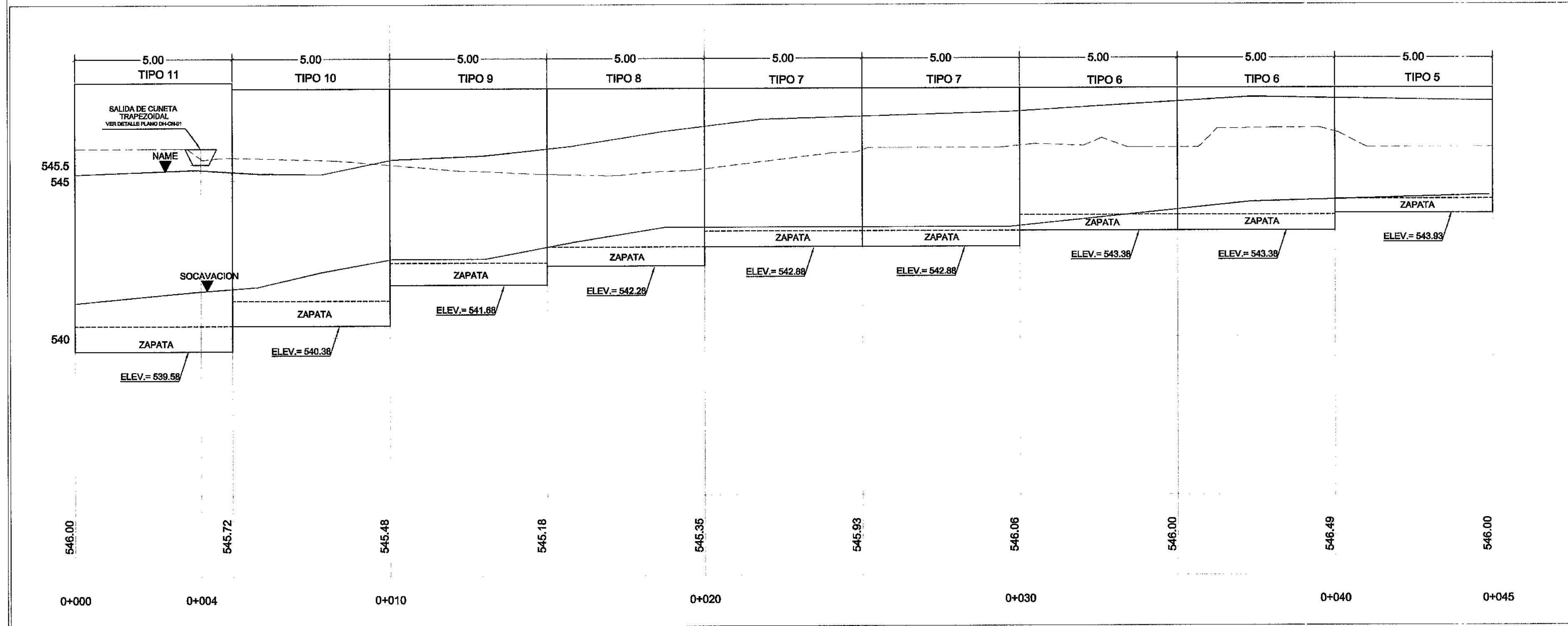
PERFIL LONGITUDINAL AGUAS ABAJO LADO IZQUIERDO



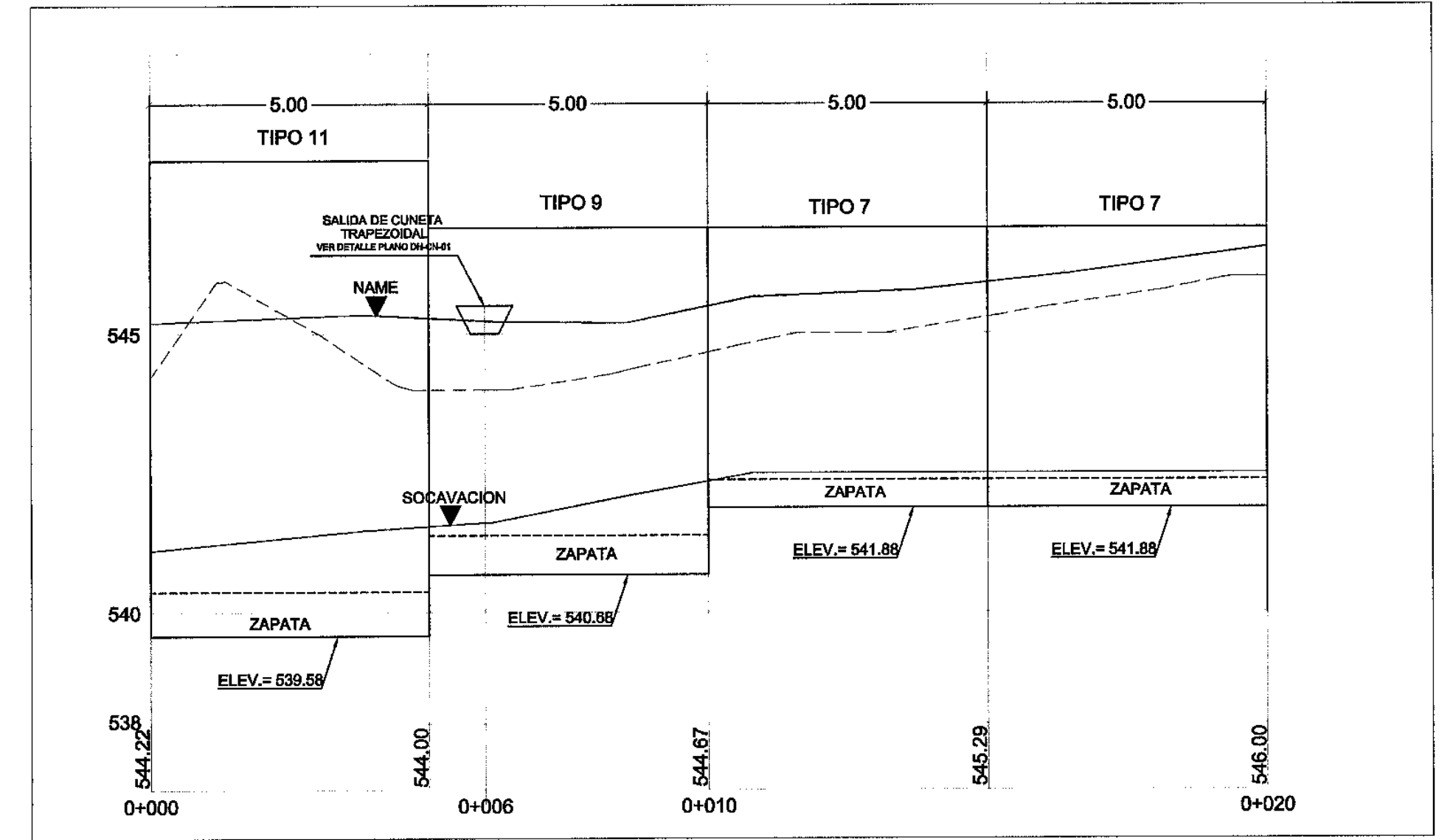
PERFIL LONGITUDINAL AGUAS ABAJO LADO DERECHO



PERFIL LONGITUDINAL AGUAS ARRIBA LADO IZQUIERDO



PERFIL LONGITUDINAL AGUAS ARRIBA LADO DERECHO



NOTA:  
 LOS DETALLES DE LOS DISEÑOS TÍPICOS DE LOS MUROS SE ENCUENTRAN EN LOS PLANOS DE DISEÑOS TÍPICOS DM-01-10 AL DM-10-10.

Concedente: <b>MTCA</b> Ministerio de Transportes y Comunicaciones	Concesionario: Bustamante, Williams Consultores y Constructores S.A.C.	Consultor: Bustamante Williams, Consultores y Constructores S.A.C. Ing. Jaime Saavedra de Rivero	PROYECTISTA :	DISEÑO : DIBUJO : J. DONAZALE REVISADO : J. SAUVEDRA APROBADO :	APROBADO :	REVISIONES		CONSULTOR :	ESTUDIO DEFINITIVO DE LA CARRETERA CHAMAYA - JAEN - SAN IGNACIO - RIO CANCHIS TRAMO: PERICOS - SAN IGNACIO PERFIL LONGITUDINAL ENCAUZAMIENTO (LADO DERECHO-IZQUIERDO AGUAS ARRIBA) PUENTE LOS CUYES KM 23+807.19	ESCALA : 1/100 FECHA : ENERO-2011 CODIGO : PT-03-L12
						N°	FECHA			