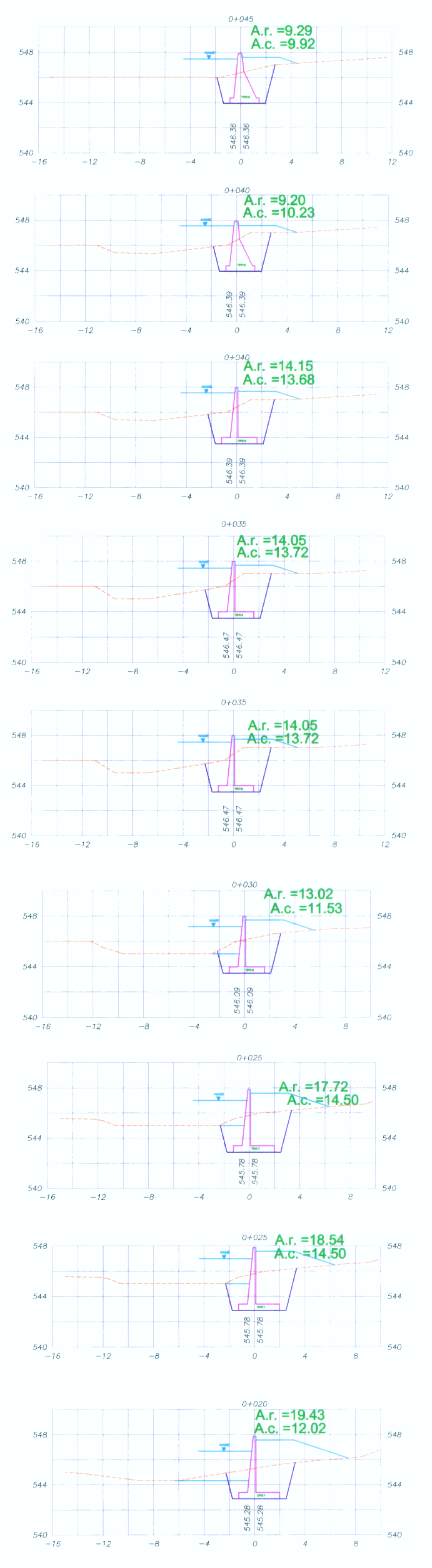
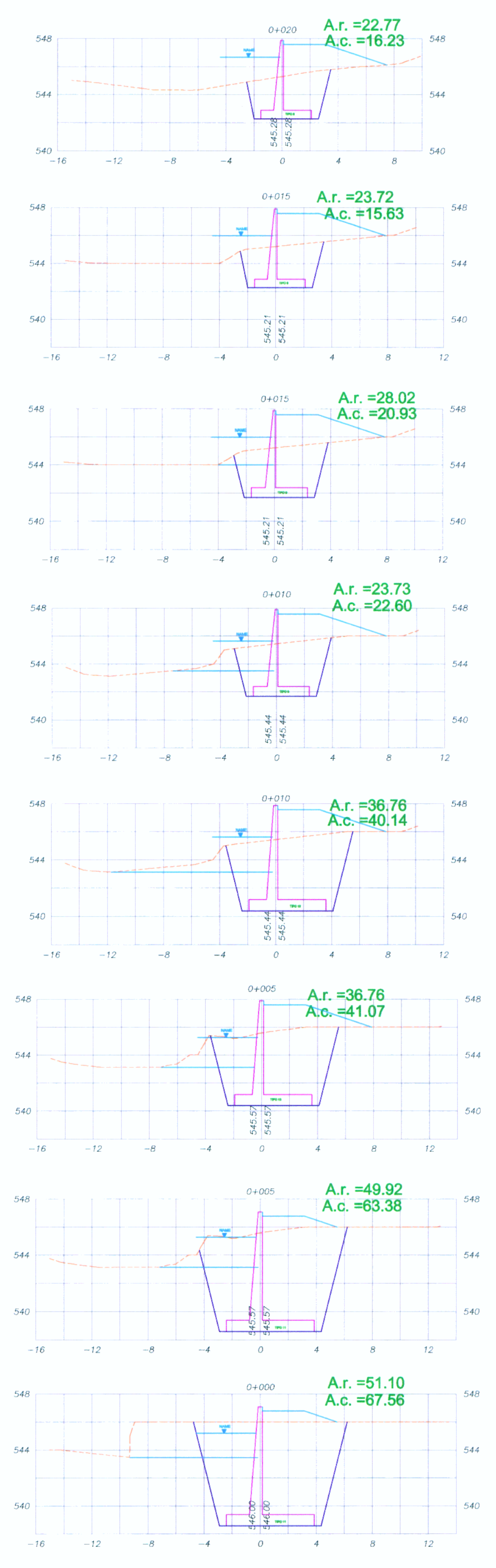
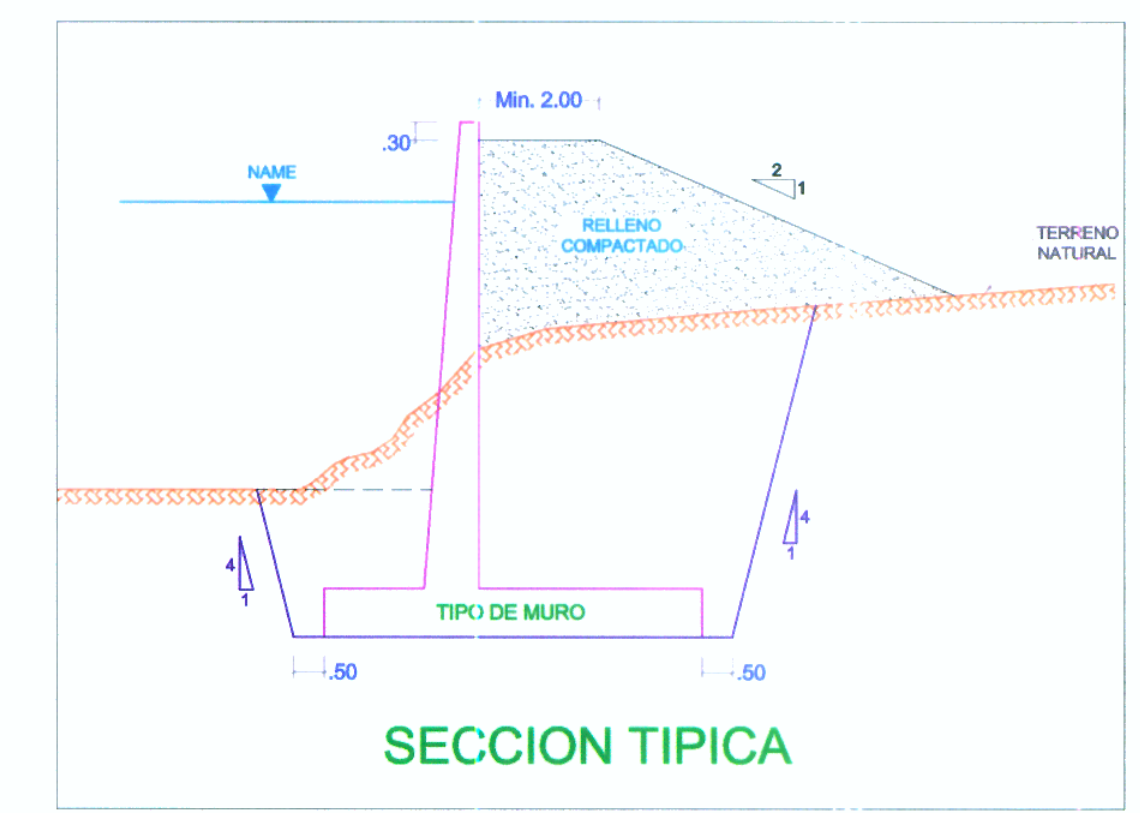
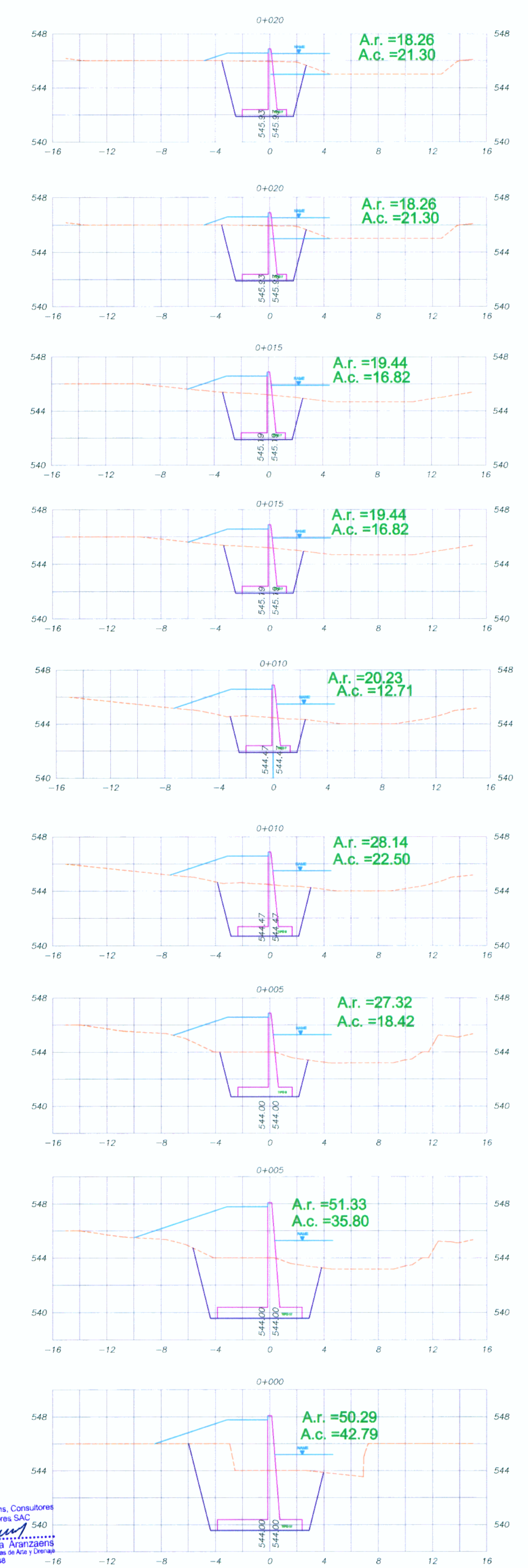


SECCIONES TRANSVERSALES AGUAS ARRIBA LADO IZQUIERDO



SECCIONES TRANSVERSALES AGUAS ARRIBA LADO DERECHO



NOTA:
LOS DETALLES DE LOS DISEÑOS TÍPICOS DE LOS MUROS SE ENCUENTRAN EN LOS PLANOS DE DISEÑOS TÍPICOS DM-01-10 AL DM-10-10.

Concedente: Ministerio de Transportes y Comunicaciones	Concesionario: Bustamante, Williams Consultores y Constructores S.A.C.	Consultor: Bustamante, Williams Consultores y Constructores S.A.C.	PROYECTISTA: DISEÑO: J. GONZALEZ DIBUJO: J. GONZALEZ REVISADO: J. SAVEDRA APROBADO:	APROBADO:	<table border="1"> <thead> <tr> <th>N°</th> <th>FECHA</th> <th>REVISIONES</th> <th>DESCRIPCION</th> </tr> </thead> <tbody> <tr><td> </td><td> </td><td> </td><td> </td></tr> <tr><td> </td><td> </td><td> </td><td> </td></tr> <tr><td> </td><td> </td><td> </td><td> </td></tr> </tbody> </table>	N°	FECHA	REVISIONES	DESCRIPCION													CONSULTOR: Bustamante, Williams Consultores y Constructores S.A.C. Ing. Luis A. Gamba Aranzans Ing. Jaime Sepúlveda Rivera CIP N° 2038	ESTUDIO DEFINITIVO DE LA CARRETERA CHAMAYA - JAEN - SAN IGNACIO - RIO CANCHIS TRAMO: PERICOS - SAN IGNACIO SECCIONES TRANSVERSALES ENCAUZAMIENTO PUENTE LOS CUYES KM 23+807.19	ESCALA: 1/250 FECHA: ENERO-2011 CODIGO: PT-03-L13
N°	FECHA	REVISIONES	DESCRIPCION																					