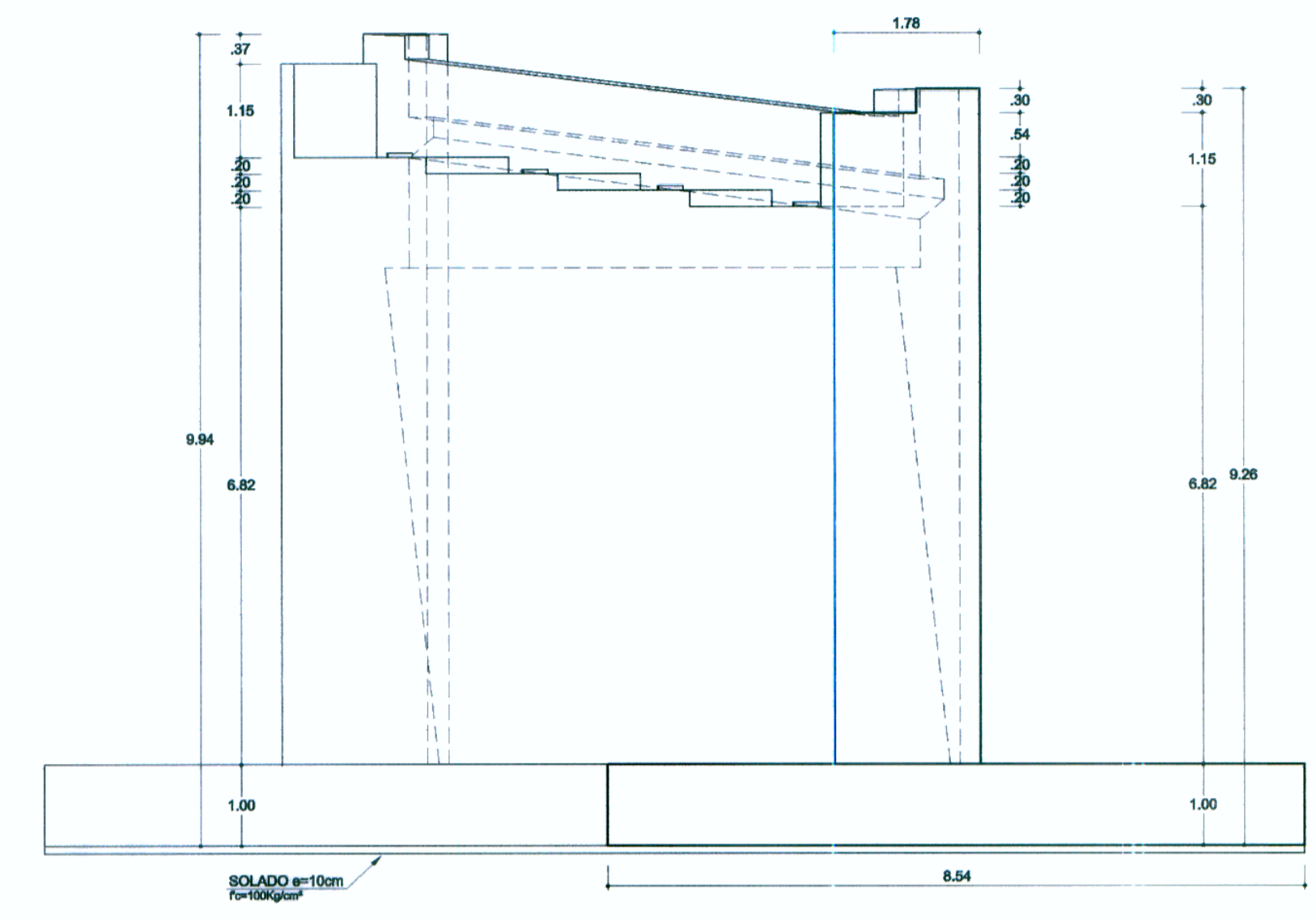
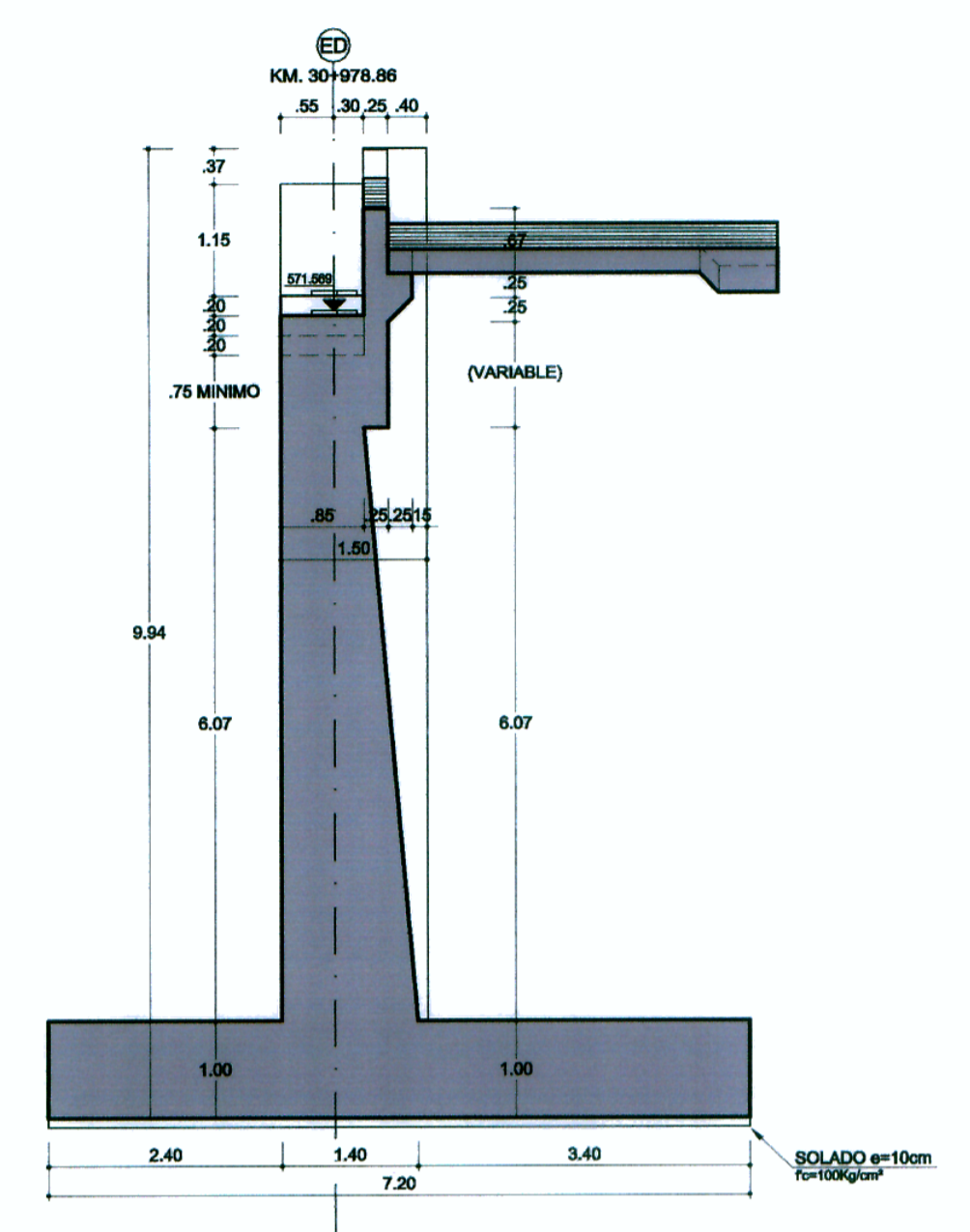


ELEVACION 03

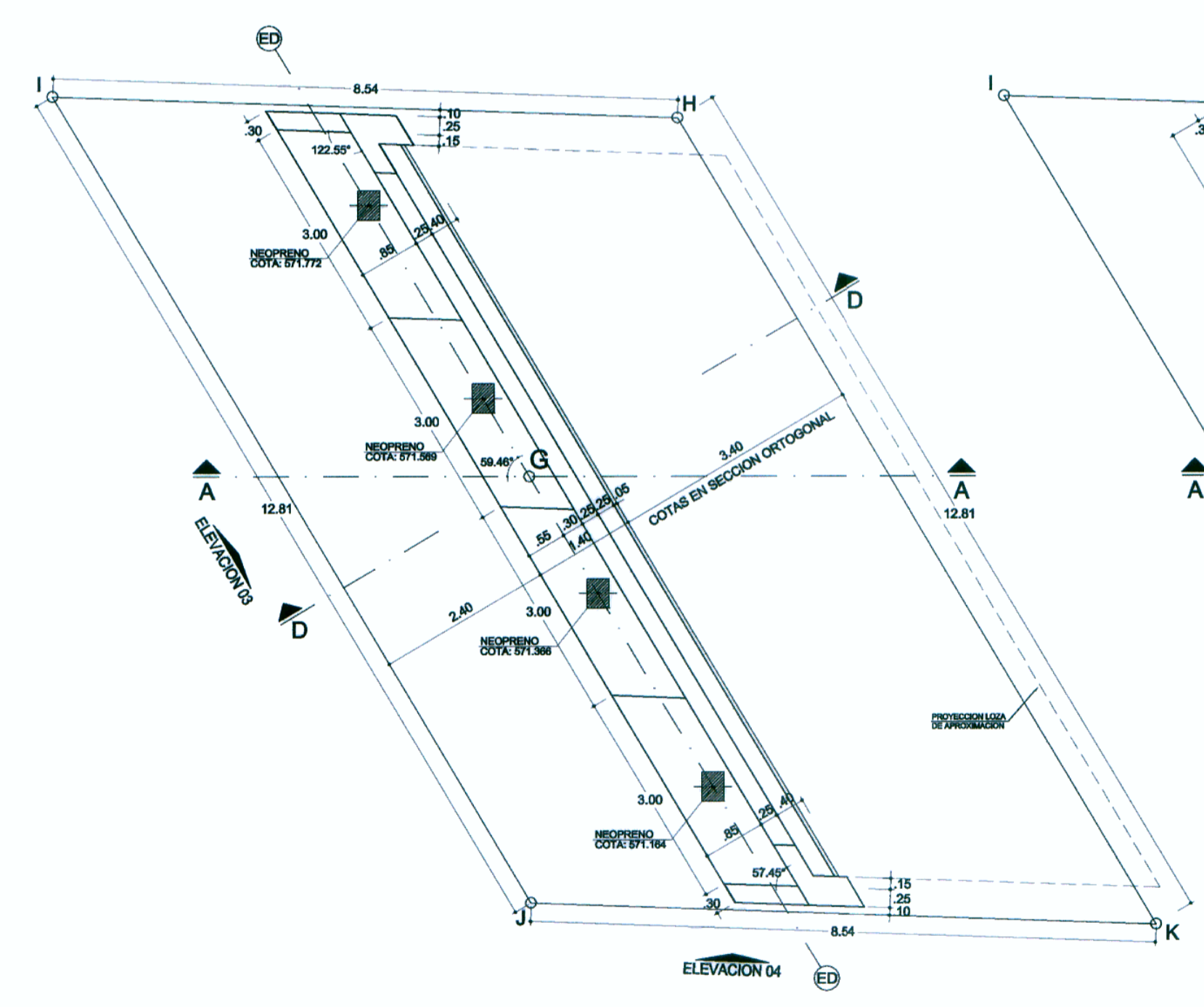


ELEVACION 04

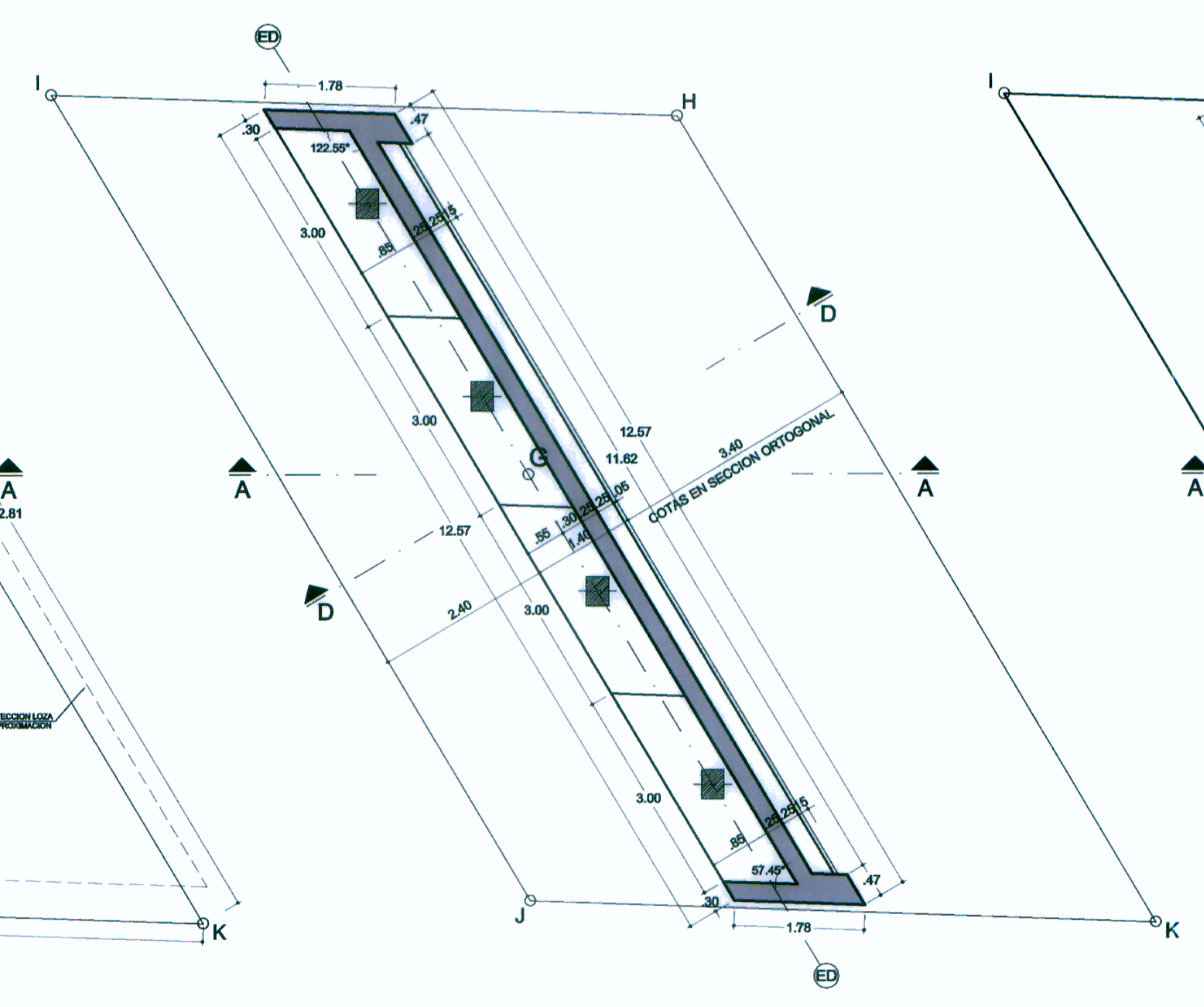


CORTE D-D SECCION ORTOGONAL

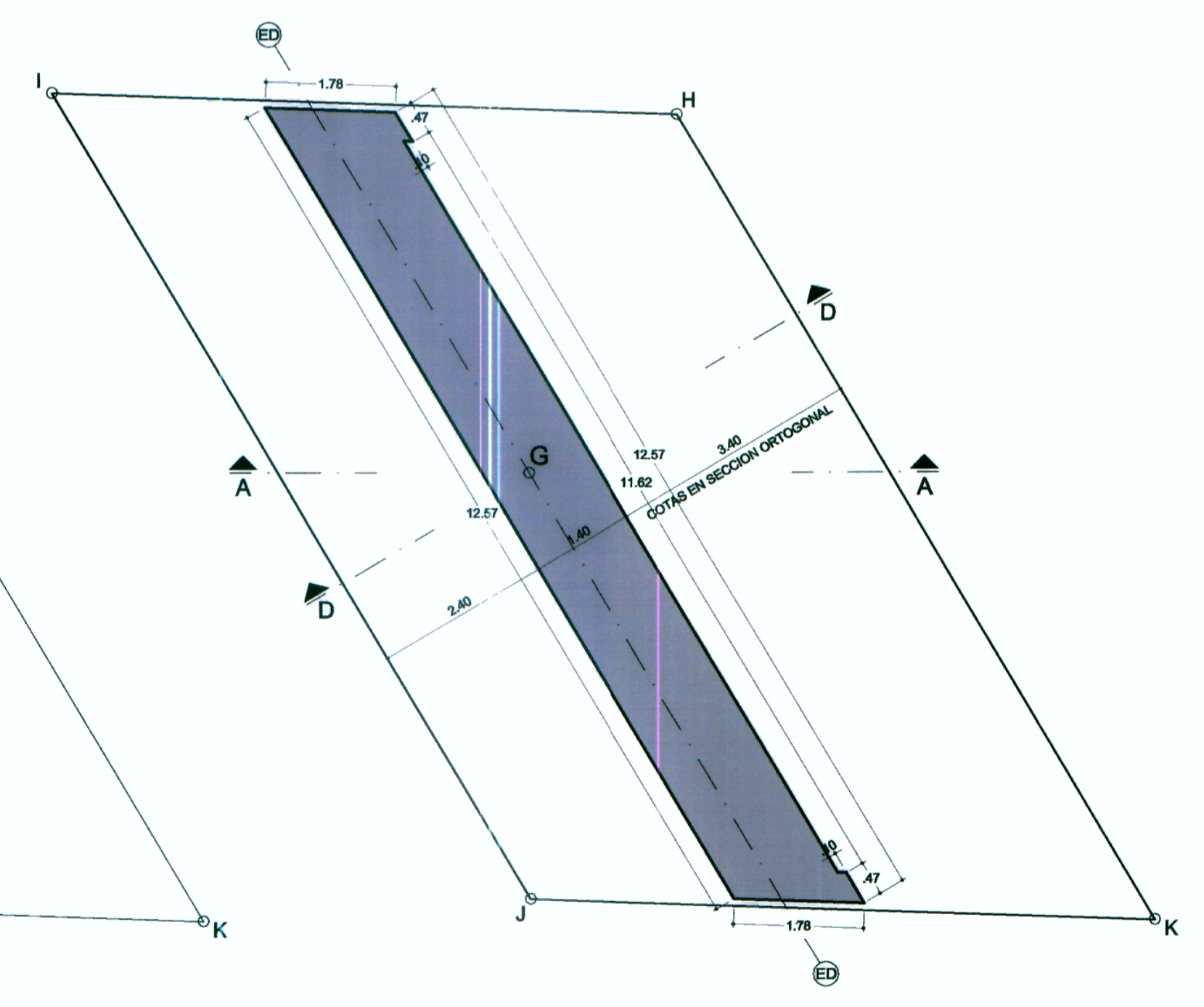
- ESPECIFICACIONES TÉCNICAS:**
- 1-DIMENSIONES EN METROS (m) Y NIVELES EN METROS SOBRE EL NIVEL DEL MAR (msnm)
  - 2-CONCRETO ESTRUCTURAL  
VIGAS  $f_c = 280 \text{ Kg/cm}^2$   
LOSAS  $f_c = 280 \text{ Kg/cm}^2$   
SOLADO  $f_c = 100 \text{ Kg/cm}^2$



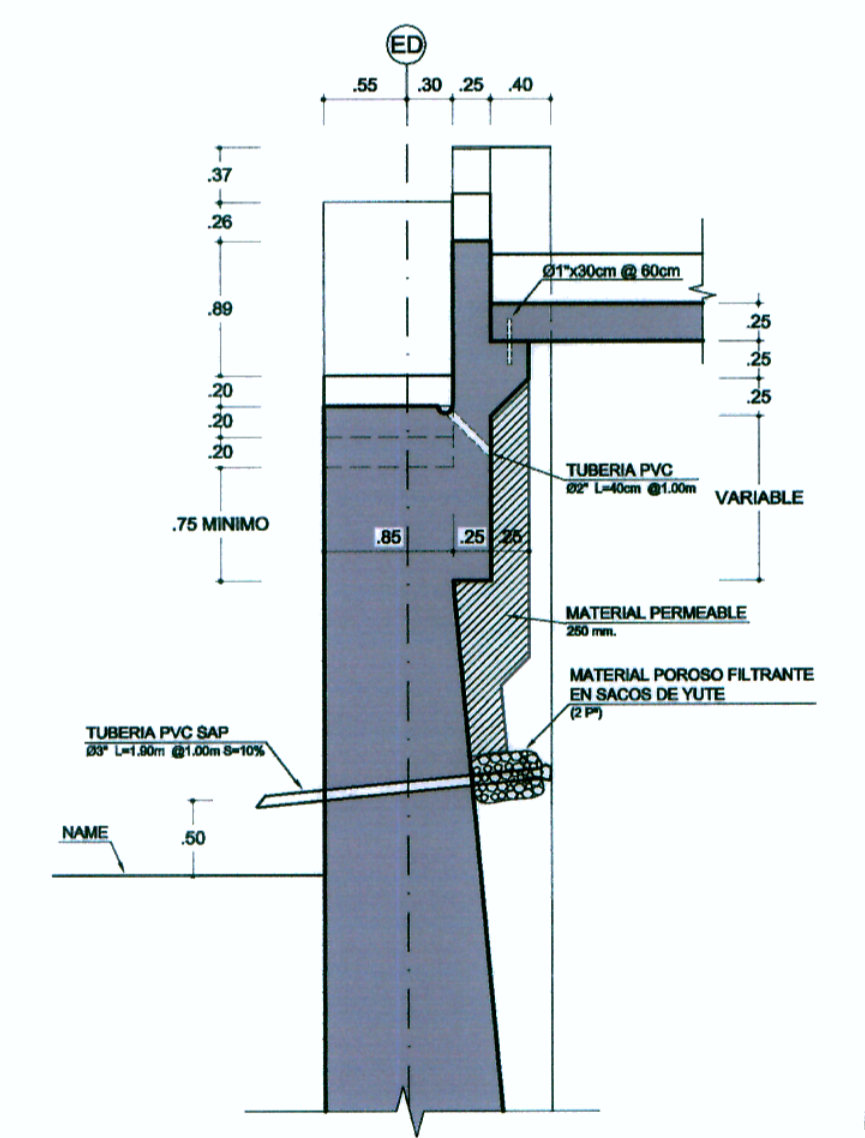
PLANTA ESTRIBO DERECHO




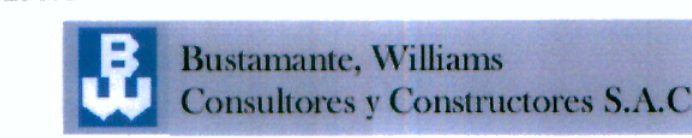
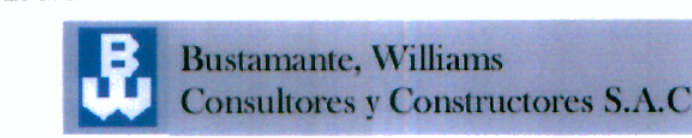
CORTE 2-2



CORTE 1-1



DETALLE VIGA CABEZAL Y DRENAJE (CORTE D-D) ESC: 1/50

CONCEDENTE:  Ministerio de Transportes y Comunicaciones	Concesionario:  Bustamante, Williams Consultores y Constructores S.A.C.	CONSULTOR:  Bustamante, Williams Consultores y Constructores S.A.C.	PROYECTISTA: DISEÑO: L. GAMBETTA DIBUJO: U.Q.O. REVISADO: APROBADO:	APROBADO:	REVISIONES			CONSULTOR: Bustamante, Williams Consultores y Constructores S.A.C. Ing. Jairo Salcedo de Rivero CIP N° 2018	ESTUDIO DEFINITIVO DE LA CARRETERA CHAMAYA - JAEN - SAN IGNACIO - RIO CANCHIS TRAMO: PERICOS - SAN IGNACIO PUENTE ZURUNDE KM. 30+987.00 ENCOFRADO ESTRIBO DERECHO: PLANTA, ELEVACIONES Y CORTES KM 30+987.00	ESCALA: 1/75 FECHA: ENERO-2011 CÓDIGO: PT_04_L05
					Nº	FECHA	DESCRIPCIÓN			