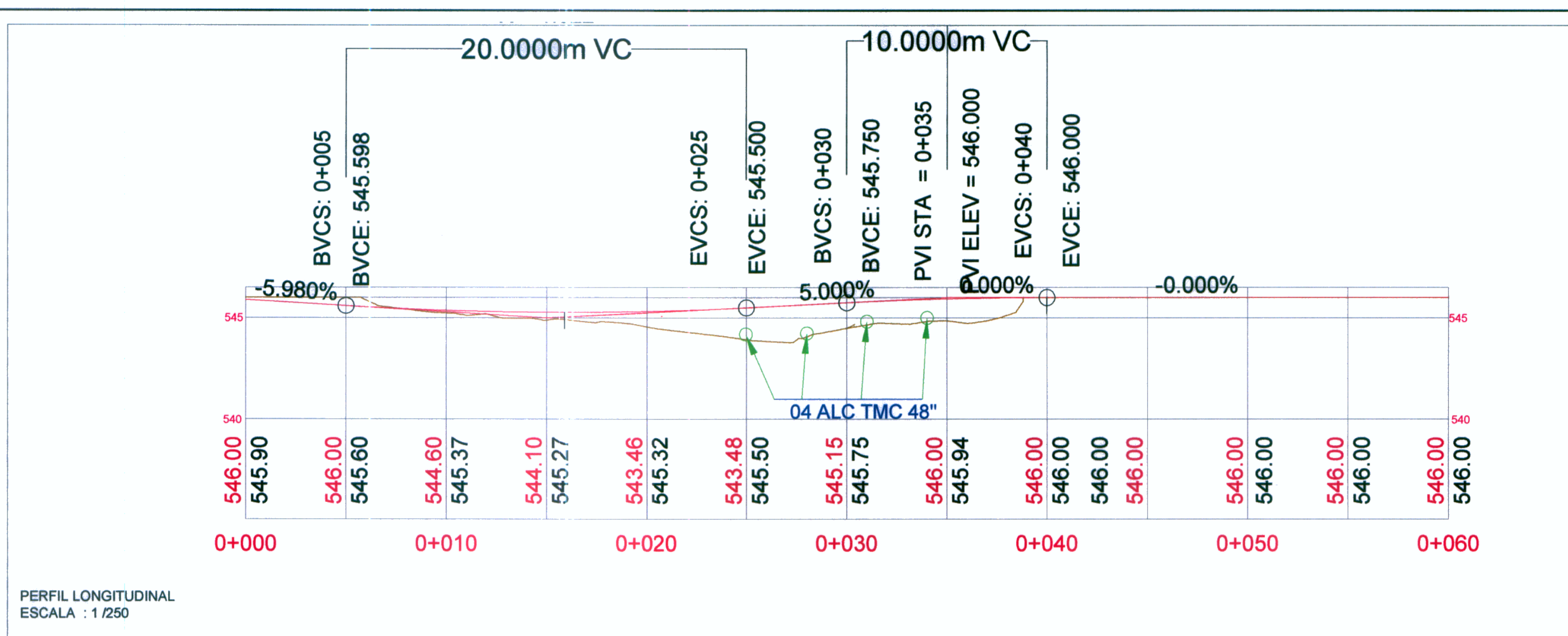
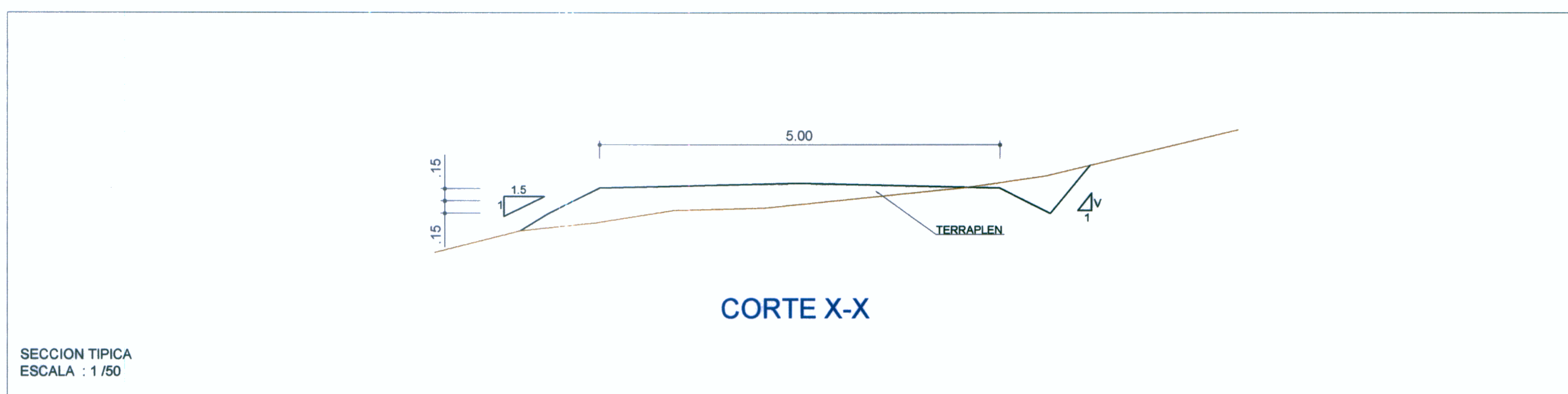


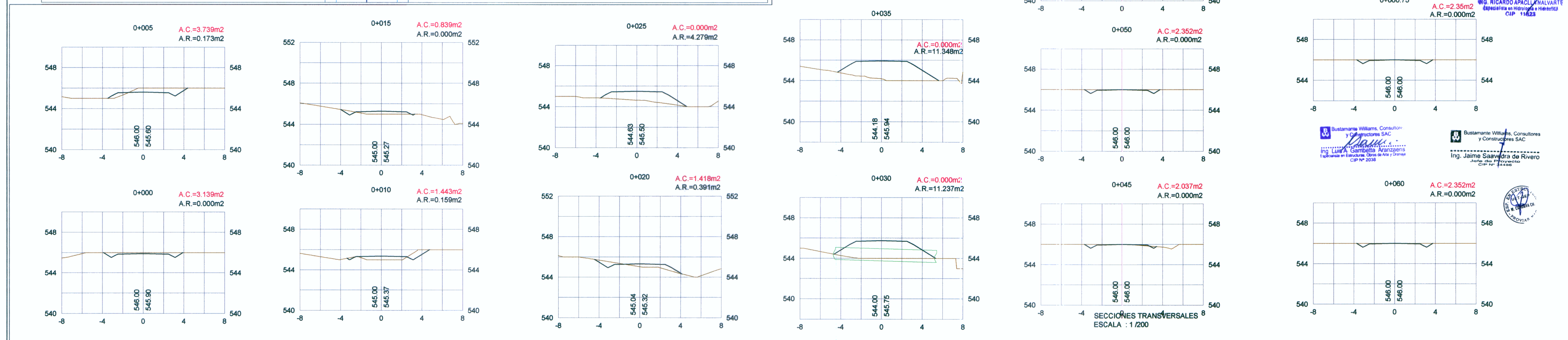
PLANO DE PLANTA
ESCALA : 1/200



PERFIL LONGITUDINAL
ESCALA : 1/250



SECCION TIPICA
ESCALA : 1/50



SECCIONES TRANSVERSALES
ESCALA : 1/200

Concedente: MTCC Ministerio de Transportes y Comunicaciones	Concesionario: Bustamante, Williams Consultores y Constructores S.A.C.	Consultor: Bustamante, Williams Consultores y Constructores S.A.C.	PROYECTISTA: DISEÑO : S. ZEVALLOS DIBUJO : A. MATOS REVISADO : S. ZEVALLOS APROBADO :	APROBADO :	REVISIONES N° FECHA DESCRIPCIÓN	CONSULTOR :	ESTUDIO DEFINITIVO DE LA CARRETERA CHAMAYA - JAEN - SAN IGNACIO - RIO CANCHIS TRAMO: PERICOS-SAN IGNACIO DISEÑO GEOMETRICO DESVIO PROVISIONAL PUENTE LOS CUYES KM 23+780.00 - KM 23+840.75	ESCALA : INDICADA FECHA : ENERO-2011 CODIGO : AP-03
--	--	--	---	------------	------------------------------------	-------------	--	---