
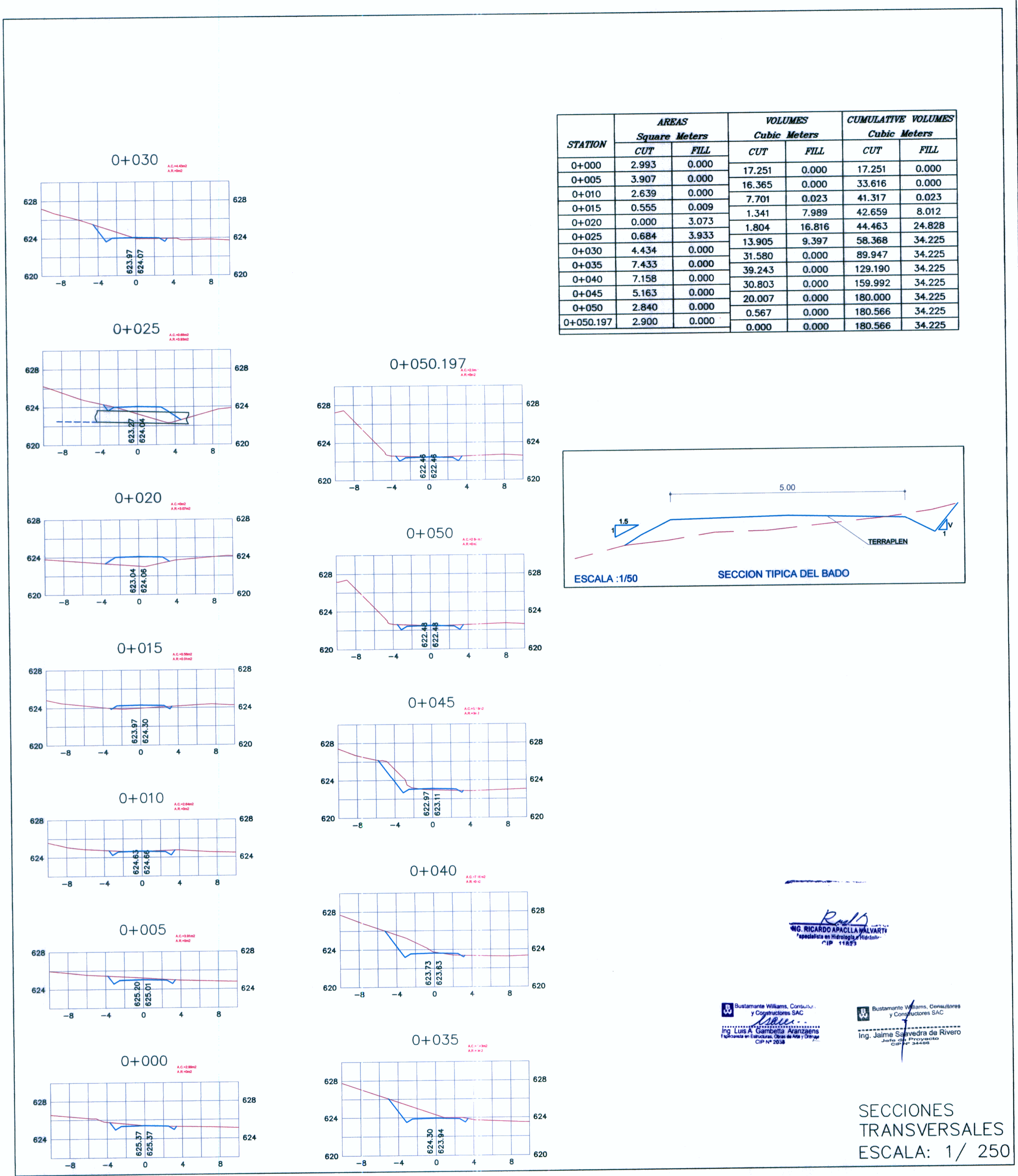


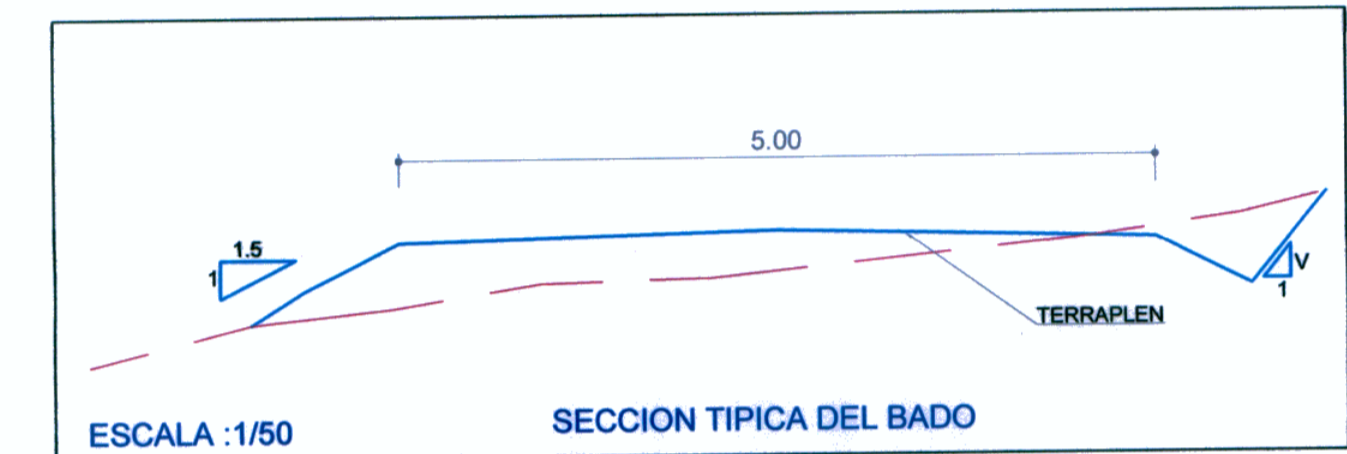
PLANTA
ESCALA: 1/ 250



PERFIL LONGITUDINAL
ESCALA: 1/ 250



STATION	AREAS		VOLUMES		CUMULATIVE VOLUMES	
	Square Meters	Square Meters	Cubic Meters	Cubic Meters	Cubic Meters	Cubic Meters
0+000	2.993	0.000	17.251	0.000	17.251	0.000
0+005	3.907	0.000	16.365	0.000	33.616	0.000
0+010	2.639	0.000	7.701	0.023	41.317	0.023
0+015	0.555	0.009	1.341	7.989	42.659	8.012
0+020	0.000	3.073	1.804	16.816	44.463	24.828
0+025	0.684	3.933	13.905	9.397	58.368	34.225
0+030	4.434	0.000	31.580	0.000	89.947	34.225
0+035	7.433	0.000	39.243	0.000	129.190	34.225
0+040	7.158	0.000	30.803	0.000	159.992	34.225
0+045	5.163	0.000	20.007	0.000	180.000	34.225
0+050	2.840	0.000	0.567	0.000	180.566	34.225
0+050.197	2.900	0.000	0.000	0.000	180.566	34.225



ING. RICARDO APAULLA MALVARTI
Especialista en Hidrología y Meteorología
CIP 11825

Bustamante Williams, Consultores y Constructores SAC
Ing. Luis A. Cambalillo Arroyave
Especialista en Estudios, Obras de Arte y Diseño
CIP 11208

Bustamante Williams, Consultores y Constructores SAC
Ing. Jaime Subeola de Rivero
Especialista en Hidrología y Meteorología
CIP 11825

SECCIONES TRANSVERSALES
ESCALA: 1/ 250

Concedente: MTC Ministerio de Transportes y Comunicaciones	Concesionario:	Consultor: Bustamante, Williams Consultores y Constructores S.A.C.	PROYECTISTA :	DISERNO : S. ZEVALLOS DIBUJO : A. MATOS REVISADO : S. ZEVALLOS APROBADO :	APROBADO :	REVISIONES	CONSULTOR :	ESTUDIO DEFINITIVO CARRETERA CHAMAYA -JAEN-SAN IGNACIO-RIO CANCHIS TRAMO: PERICO SAN IGNACIO VADO ALCANTARILLA AMC PLANTA-PERFIL Y SECCIONES TRANSV. AMC 35+575 (2.0 x 2.0)	ESCALA : INDICADA FECHA : ENERO-2011 CODIGO : VA-AMC-12
---	----------------	--	---------------	--	------------	------------	-------------	---	---