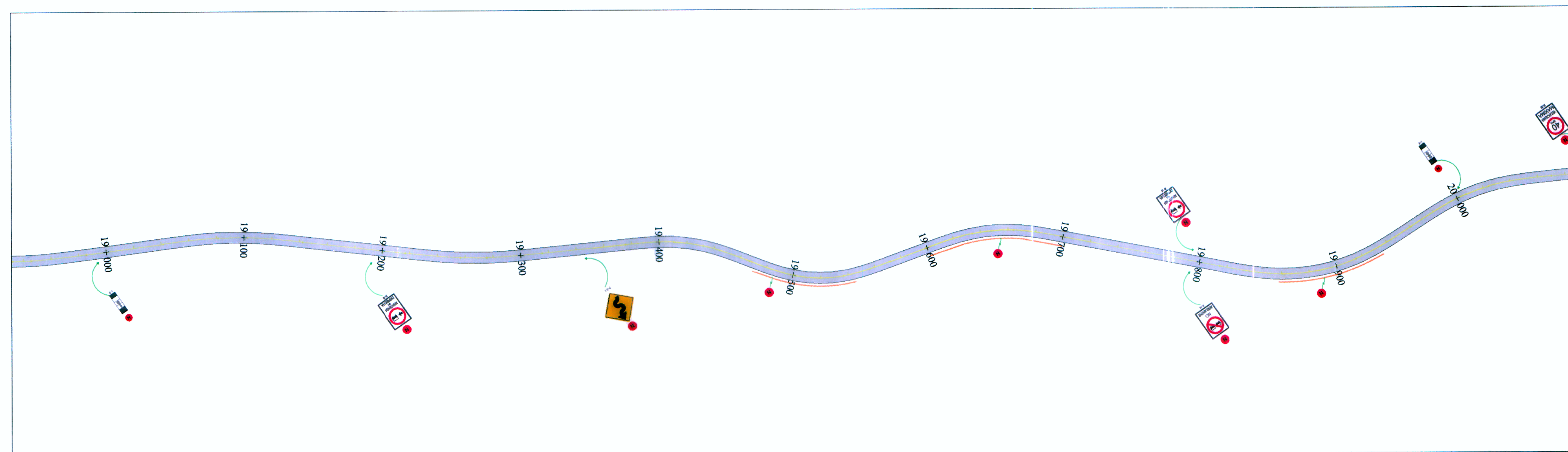


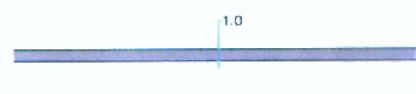









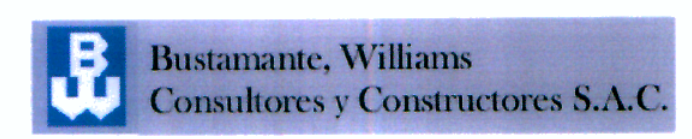
PLANTA
1:2000



PLANTA
1:2000

<p>LÍNEA CENTRAL</p>  <p>DETALLE - 1 ESCALA S/E</p>	<p>LÍNEA CENTRAL</p>  <p>DETALLE - 2 ESCALA S/E</p>	<p>LÍNEA DE BORDE</p>  <p>DETALLE - 3 ESCALA S/E</p>	<p>LEYENDA</p> <ul style="list-style-type: none">  HITO KILOMETRICO  MARCAS EN EL PAVIMENTO  BARRERAS DE SEGURIDAD 	<p>LEYENDA</p> <ul style="list-style-type: none">  → SEÑALES EXISTENTE  → SEÑALES NUEVAS  → GUADAVIAS EXISTENTE
--	---	---	---	--


 Bustamante Williams Consultores y Constructores S.A.C.
 Ing. Jaime Saavedra de Rivero
 Mapa de Proyecto
 CIP N° 24.426

Concedente: 	Concesionario: Consultor: 	PROYECTISTA : DISEÑO : S. ZEVALLOS DIBUJO : A. MATOS REVISADO : S. ZEVALLOS APROBADO :	APROBADO :	<table border="1" style="width: 100%; border-collapse: collapse;"> <thead> <tr> <th colspan="2">REVISIONES</th> </tr> <tr> <th>N°</th> <th>FECHA</th> </tr> </thead> <tbody> <tr><td> </td><td> </td></tr> <tr><td> </td><td> </td></tr> <tr><td> </td><td> </td></tr> <tr><td> </td><td> </td></tr> </tbody> </table>	REVISIONES		N°	FECHA									CONSULTOR :	ESTUDIO DEFINITIVO CARRETERA CHAMAYA -JAEN-SAN IGNACIO-RIO CANCHIS TRAMO: PERICO SAN IGNACIO DISEÑO GEOMETRICO PLANTA KM 18+000.00 - KM 20+000.00	ESCALA : 1:2000 FECHA : ENERO-2011 CODIGO : SE-10
REVISIONES																			
N°	FECHA																		