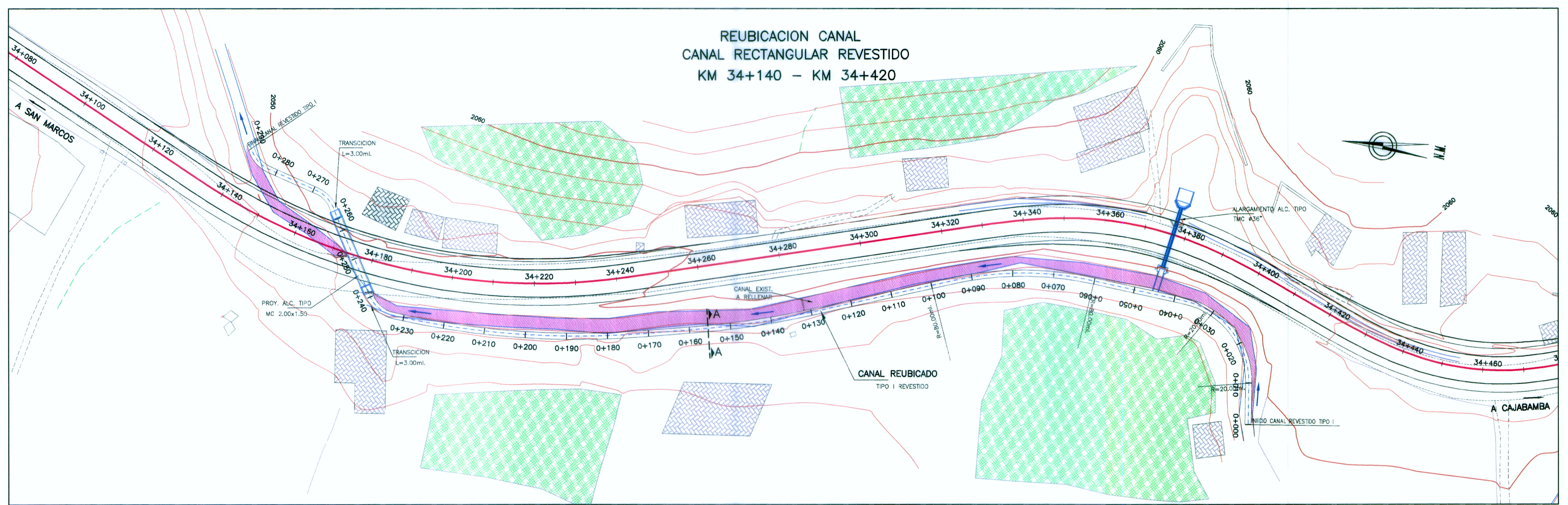
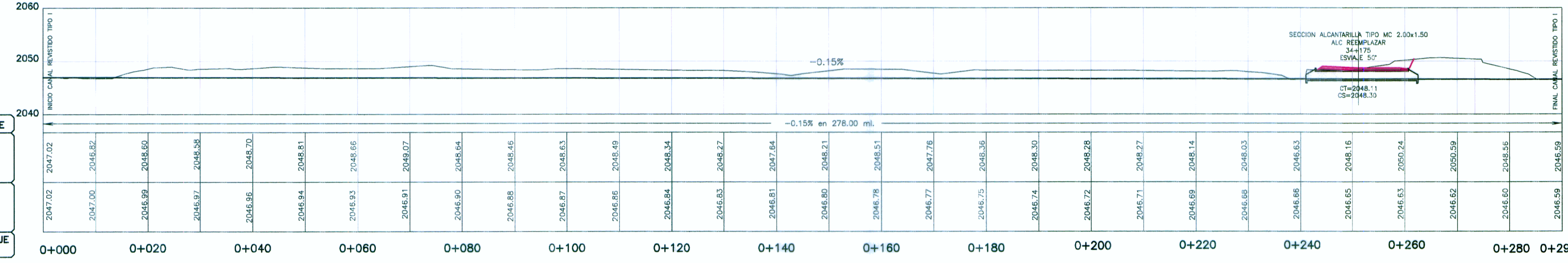
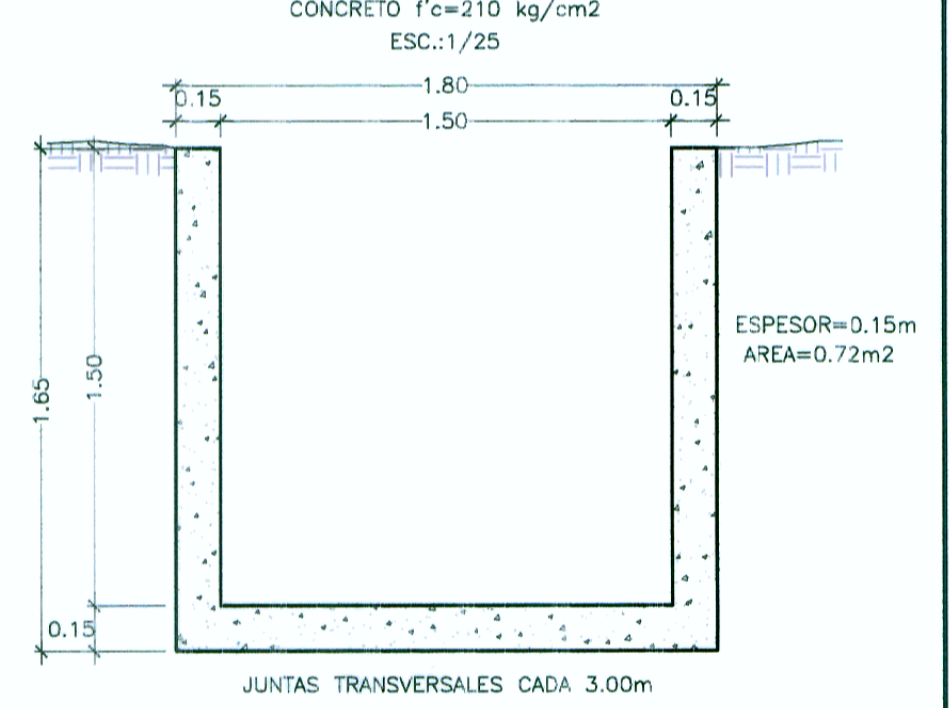


### REUBICACION CANAL CANAL RECTANGULAR REVESTIDO KM 34+140 - KM 34+420



PLANTA  
ESC. 1/500

CORTE A-A  
CANAL TIPO I  
RECTANGULAR REVESTIDO H=1.50



PENDIENTE	-0.15% en 278.00 ml.																														
COTA TERRENO	2047.02	2046.82	2048.60	2046.38	2048.70	2048.81	2048.66	2048.07	2048.64	2048.46	2048.63	2048.49	2048.34	2048.27	2048.64	2048.21	2048.51	2048.76	2048.36	2048.30	2048.28	2048.27	2048.14	2048.03	2046.63	2048.16	2050.24	2050.59	2048.55	2046.59	
COTA CANAL	2047.02	2047.00	2046.99	2046.97	2046.96	2046.94	2046.93	2046.91	2046.90	2046.88	2046.87	2046.86	2046.84	2046.83	2046.81	2046.80	2046.78	2046.77	2046.75	2046.74	2046.72	2046.71	2046.69	2046.68	2046.66	2046.65	2046.63	2050.24	2050.59	2046.60	2046.59
KILOMETRAJE CANAL	0+000	0+020	0+040	0+060	0+080	0+100	0+120	0+140	0+160	0+180	0+200	0+220	0+240	0+260	0+280	0+290															

PERFIL  
ESC. 1/250

**LEYENDA**

	TRAZO DE PROYECTO
	CARRERA EXISTENTE
	CURVA MAYOR
	CURVA MENOR
	RIO
	QUEBRADA
	CANAL EXISTENTE
	CANAL REUBICADO
	MURO DE CONCRETO
	MURO DE PIEDRA
	CERCO VIVO
	PLAZOLETA
	PARADERO
	CASA DE MADERA
	CASA DE ADOBES
	CASA DE LADRILLO
	TERRENO DE CULTIVO
	LOZA
	CERCO
	CERCO DE ALAMBRE
	ARBOL
	ACC
	ARC
	AREA CORTE CANAL
	AREA RELLENO CANAL

**HOB CONSULTORES S.A.**  
 ING. WILMAN RONI VENEROS GUTIERREZ  
 ESP. HIDROLOGIA E HIDRAULICA  
 CIP N° 87412

**HOB CONSULTORES S.A.**  
 ING. CESAR EDISON COLOMBA MUPARTIDA  
 ESP. DE DISEÑO  
 CIP N° 84591

**REVISIONES**

N°	FECHA	DESCRIPCION