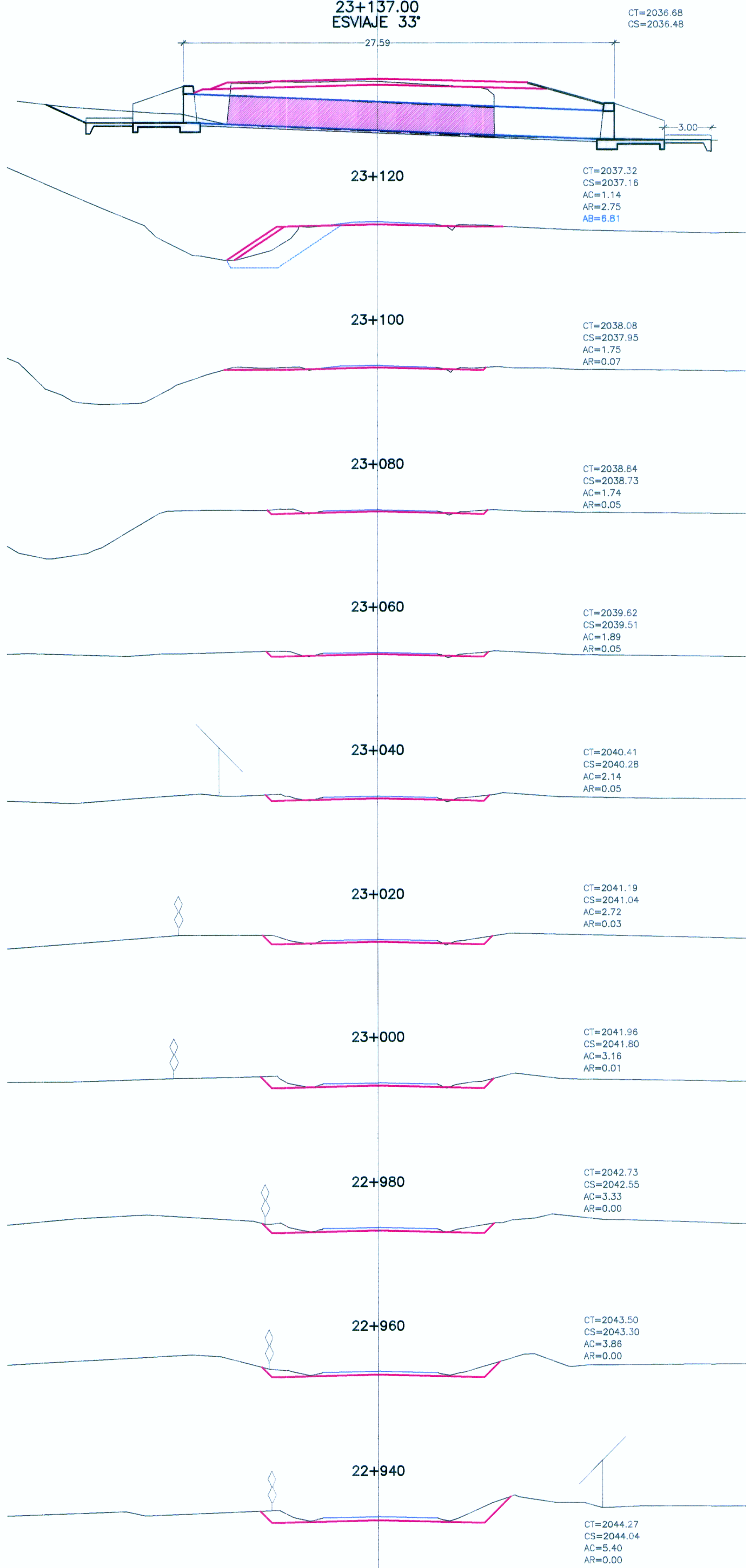
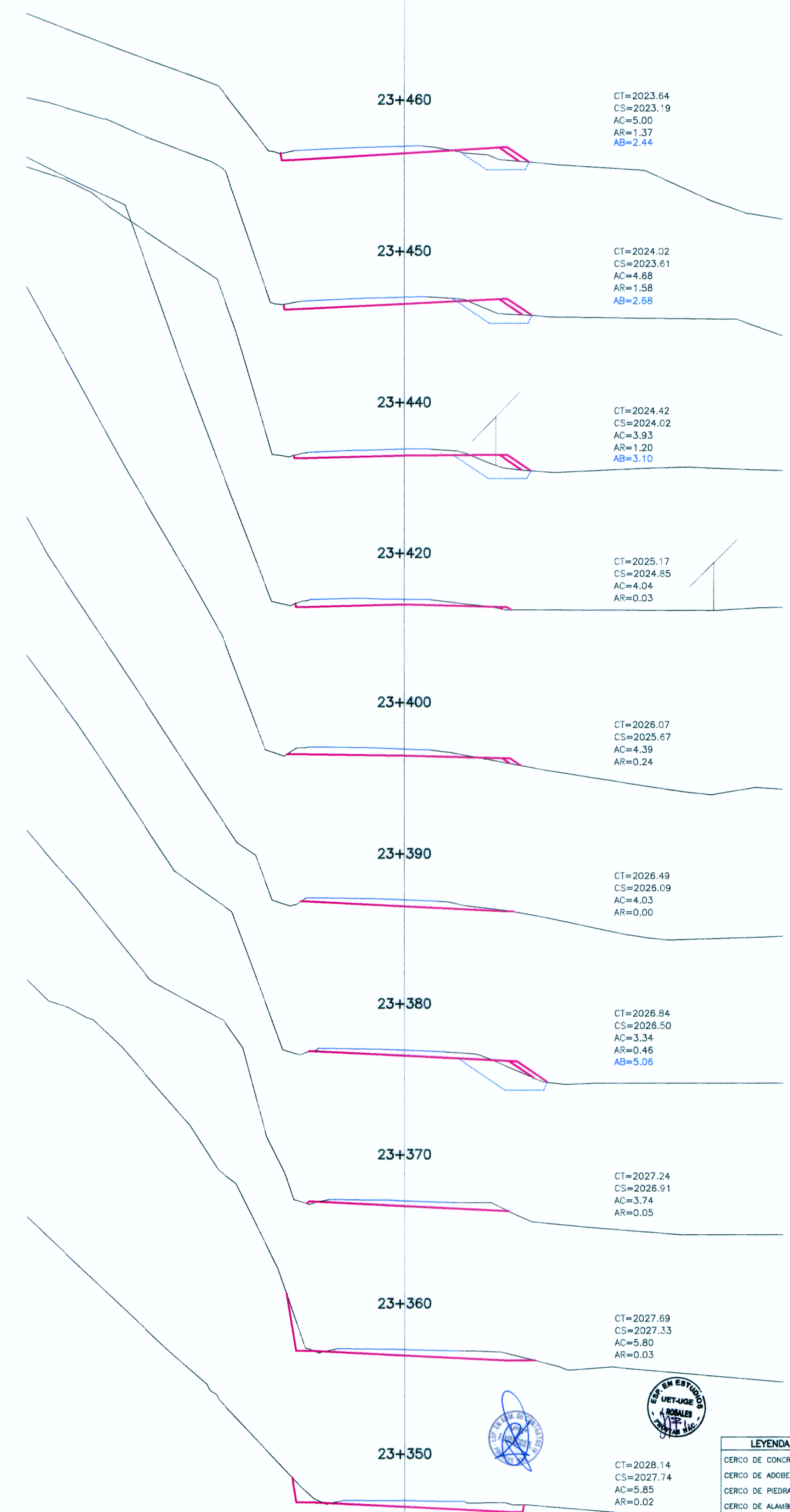
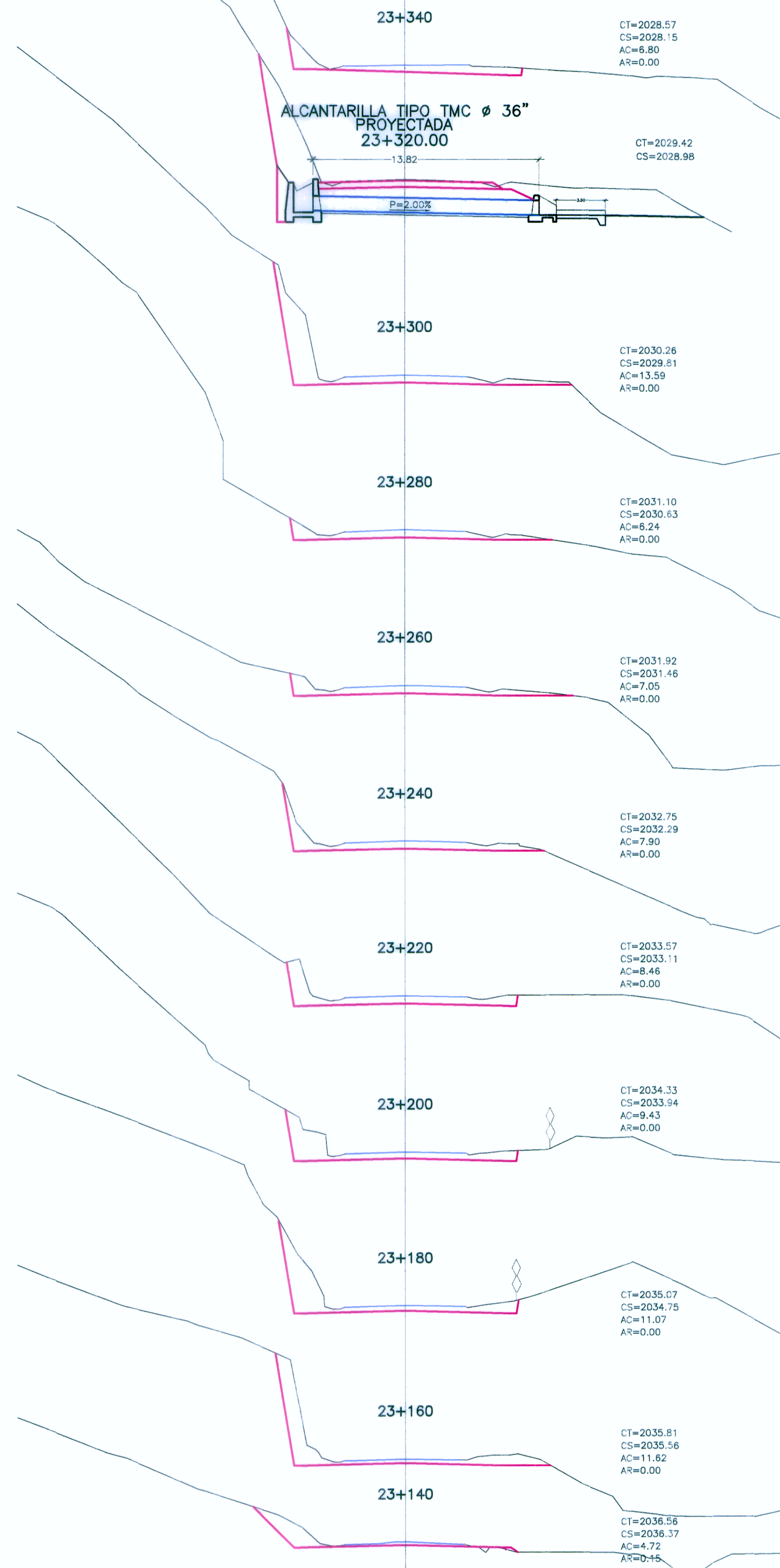


ALCANTARILLA TIPO TMC  $\phi 72"$   
REEMPLAZAR  
23+137.00  
ESVIAJE 33'



ALCANTARILLA TIPO TMC  $\phi 36"$   
PROYECTADA  
23+320.00



HOB CONSULTORES S.A.  
ING. CESAR EDUARDO GUEVARA MALPUEBLO  
ING. JUAN EDUARDO GONZALEZ DEL AGUILA  
Esp. TOPOGRAFIA, TRAZO Y DISEÑO VIAL  
CIP N° 40109

LEYENDA

[Symbol]	CERCO DE CONCRETO
[Symbol]	CERCO DE ADOSADO
[Symbol]	CERCO DE PIEDRA
[Symbol]	CERCO DE ALAMBRE
[Symbol]	CERCO DE MADERA
[Symbol]	LIMITE DE PROPIEDAD

LEYENDA

[Symbol]	CR= COTA TERRENO
[Symbol]	CT= COTA RASANTE
[Symbol]	AC= AREA DE CORTE
[Symbol]	AR= AREA DE RELLENIO
[Symbol]	SURTI

PERU Ministerio de Transportes y Comunicaciones Provias Nacional

HOB CONSULTORES S.A. CALLE AGUADA BLANCA N° 102 - LIMA 33 - PERU

Jefe Estudio: ING. CESAR GUEVARA M. Especialista: Ing. Juan Gonzalez del Aguila

REVISIONES		
N°	FECHA	DESCRIPCION

ESTUDIO DEFINITIVO PARA EL MEJORAMIENTO DE LA CARRETERA: SAN MARCOS-CAJABAMBA-SAUSACOCCHA TRAMO: SAN MARCOS-CAJABAMBA CONTRATO N° 008-2011-MTC/20

SECCIONES TRANSVERSALES KM 22+940 - KM 23+460

FECHA: MAYO 2012 ESCALA FORMATO A3: 1/200 ESCALA FORMATO A4: 1/400 008-11-SE-60