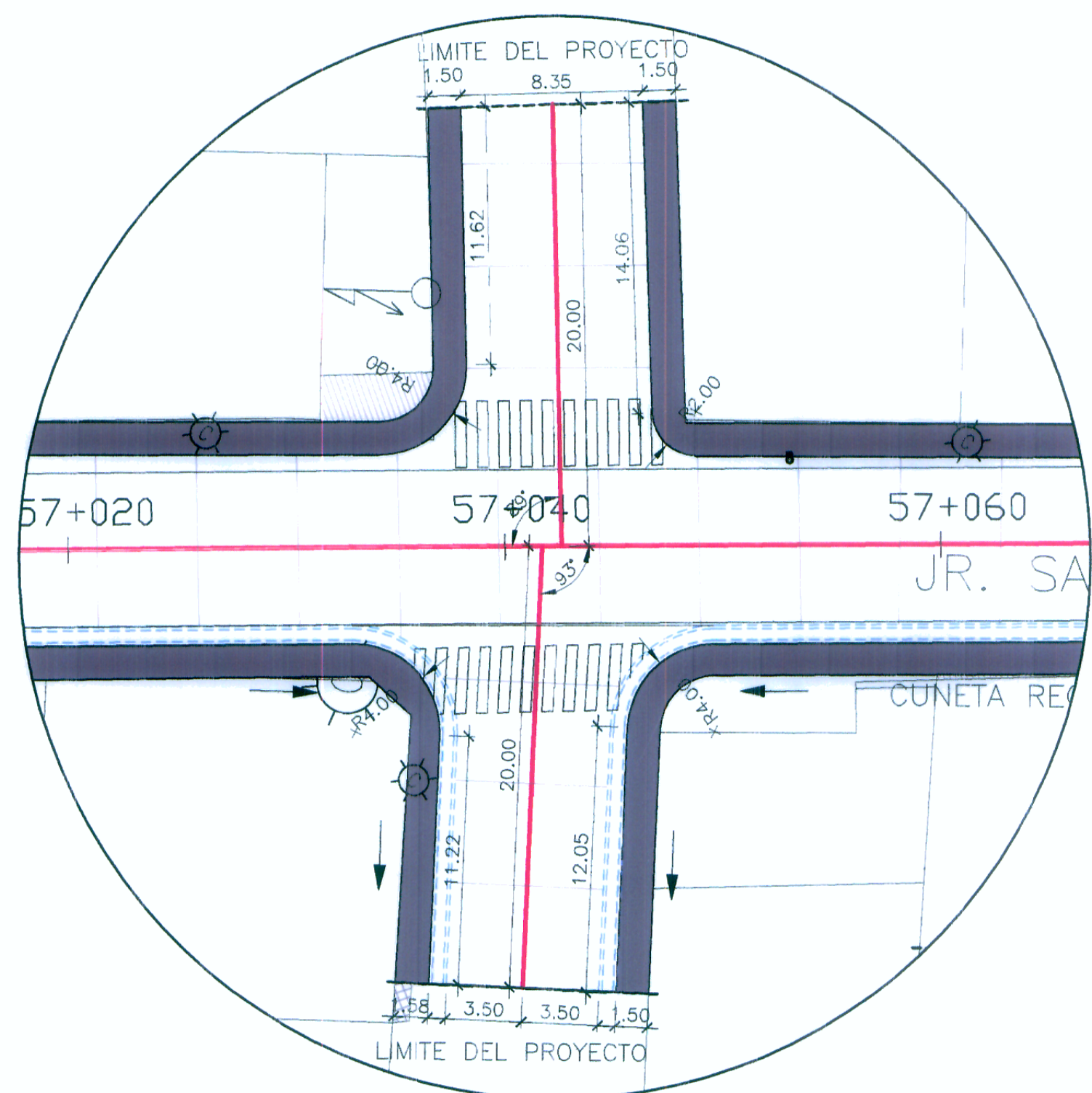


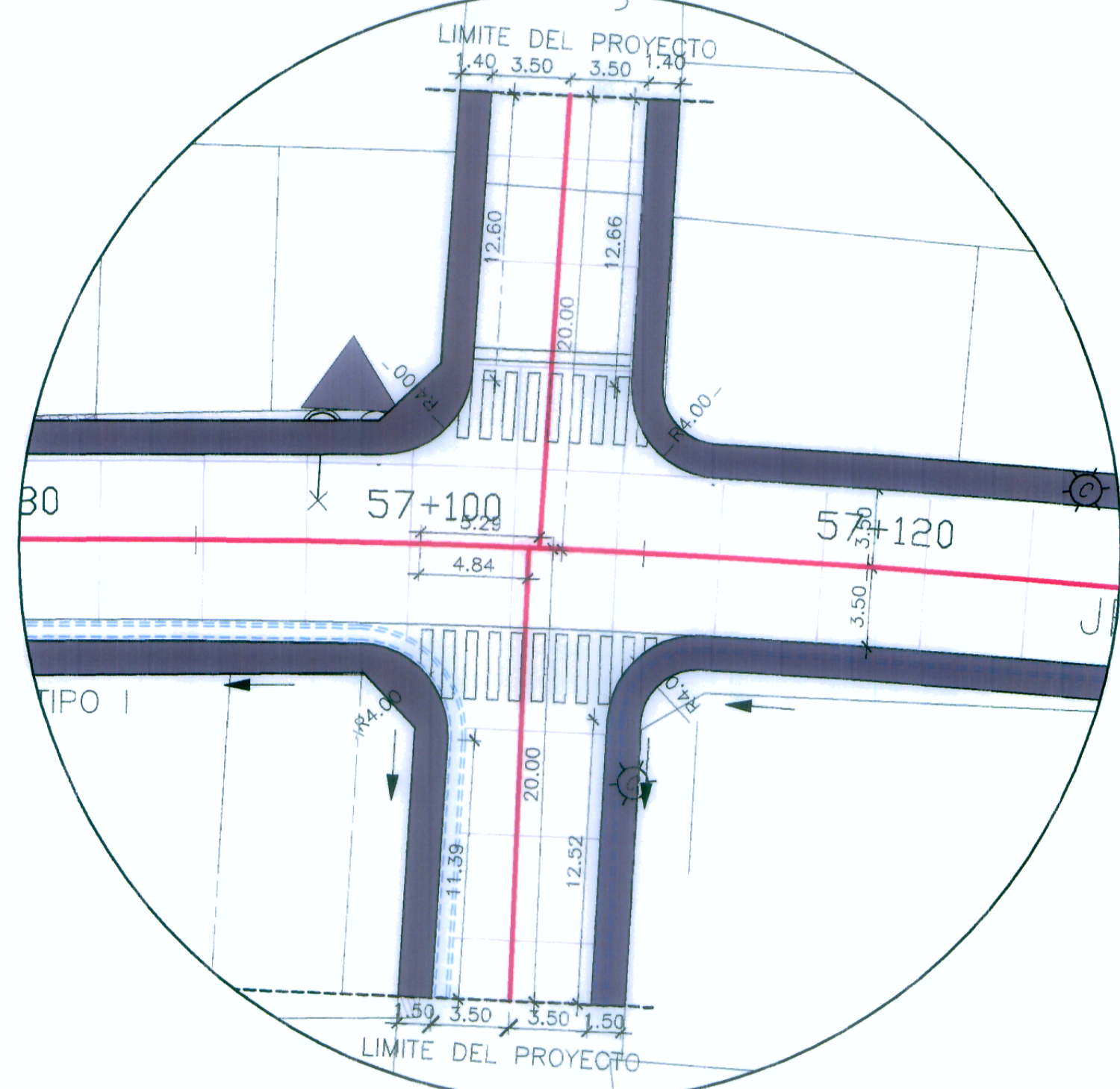
SECCION 1-1
SECCION TIPO KM 56+980 - KM 57+100

SECCION 2-2
SECCION TIPO KM 57+100 - KM 57+170

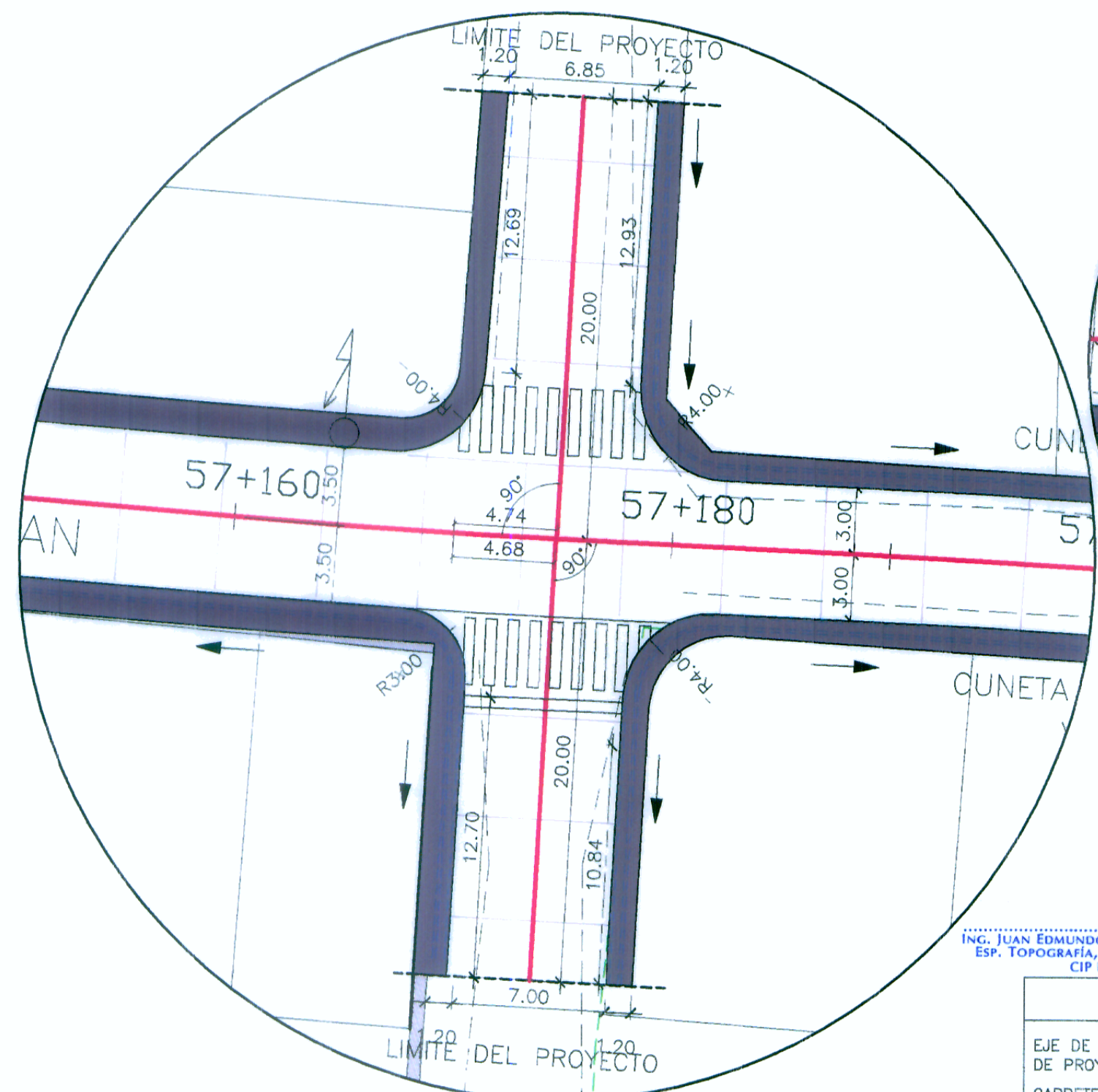
SECCION 3-3
SECCION TIPO KM 57+180 - KM 57+240



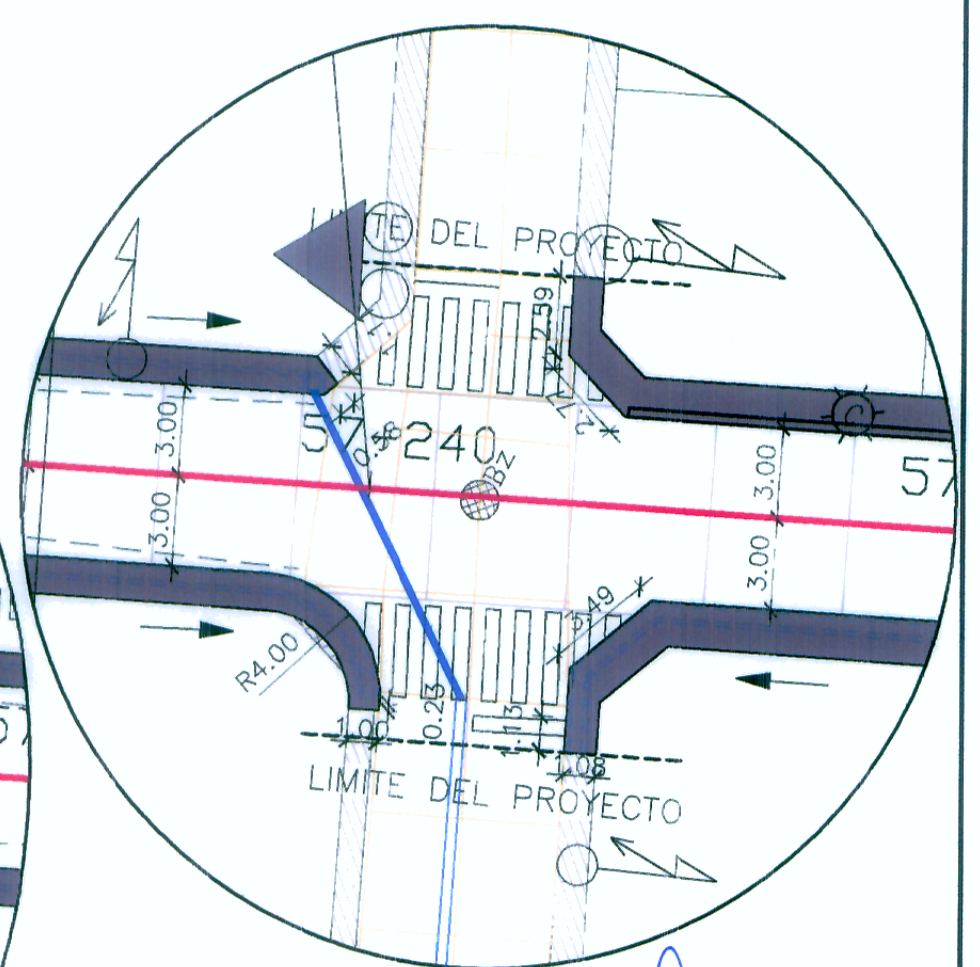
DETALLE 1
ESC. 1/250



DETALLE 2
ESC. 1/250



DETALLE 3
ESC. 1/250



DETALLE 4
ESC. 1/250

LEYENDA

ENTREGA A ACCESO VEHICULAR	
CUNETA BATEA	
DIRECCION DE FLUJO	
CUNETA URBANA	
ALCANTARILLA TMC	
ALCANTARILLA MC	
CUNETA PROYEC.	
VEREDA PROYECTADA	
VEREDA EXISTENTE	

LEYENDA

EJE DE CARRETERA DE PROYECTO	
CARRETERA EXISTENTE	
PAVIMENTO EXISTENTE PRINCIPAL	
CAMINO AFIRMADO SECUNDARIO	
ACEQUIA	
PAÑOS DE PAVIMENTO RIGIDO PROYECTADO	
VEREDA EXISTENTE	
VEREDA A DEMOLER	

LEYENDA

POSTE DE CONCRETO	
POSTE DE MADERA	
POSTE DE ALTA TENSION	
POSTE DE MEDIA TENSION	
LUMINARIA	
SUBSTACION AEREA MONOPOSTE (SAM)	
SUBSTACION AEREA BIPOSTE (SAB)	
POSTE DE TELEFONO	
BUJON DE DESAGUE	
VIVIENDA MATERIAL NOBLE	
VIVIENDA ADOSADA	

HOB CONSULTORES S.A.
ING. JUAN EDUARDO GONZALEZ DE AGUIA
ESP. TOPOGRAFIA, TRAZO Y DISEÑO VIAL
CIP N° 60303

REVISIONES

N°	FECHA	DESCRIPCION