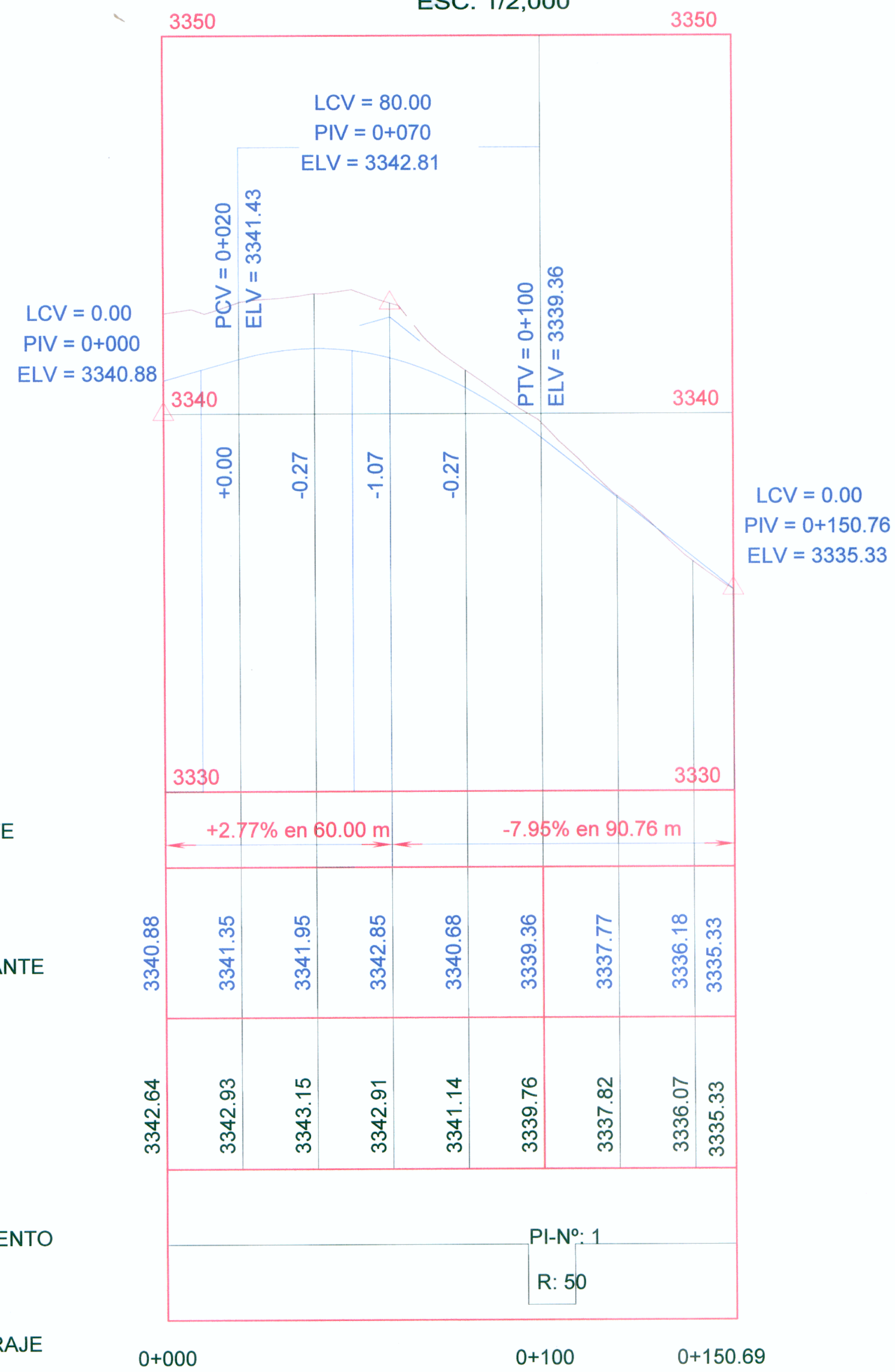


**PERFIL LONGITUDINAL**  
EJE(2) JALLASPUQUIO  
ESC. 1/2,000



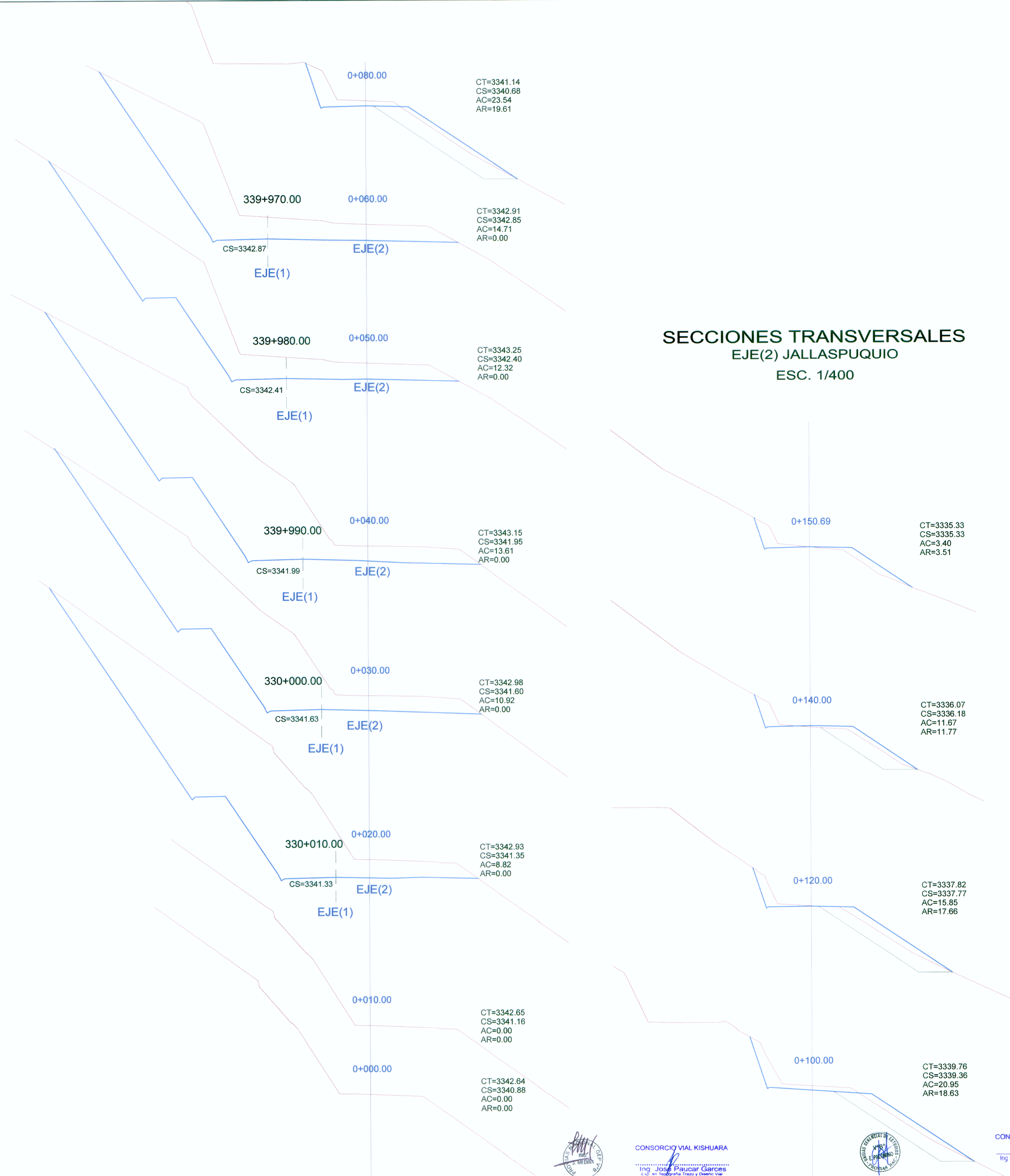
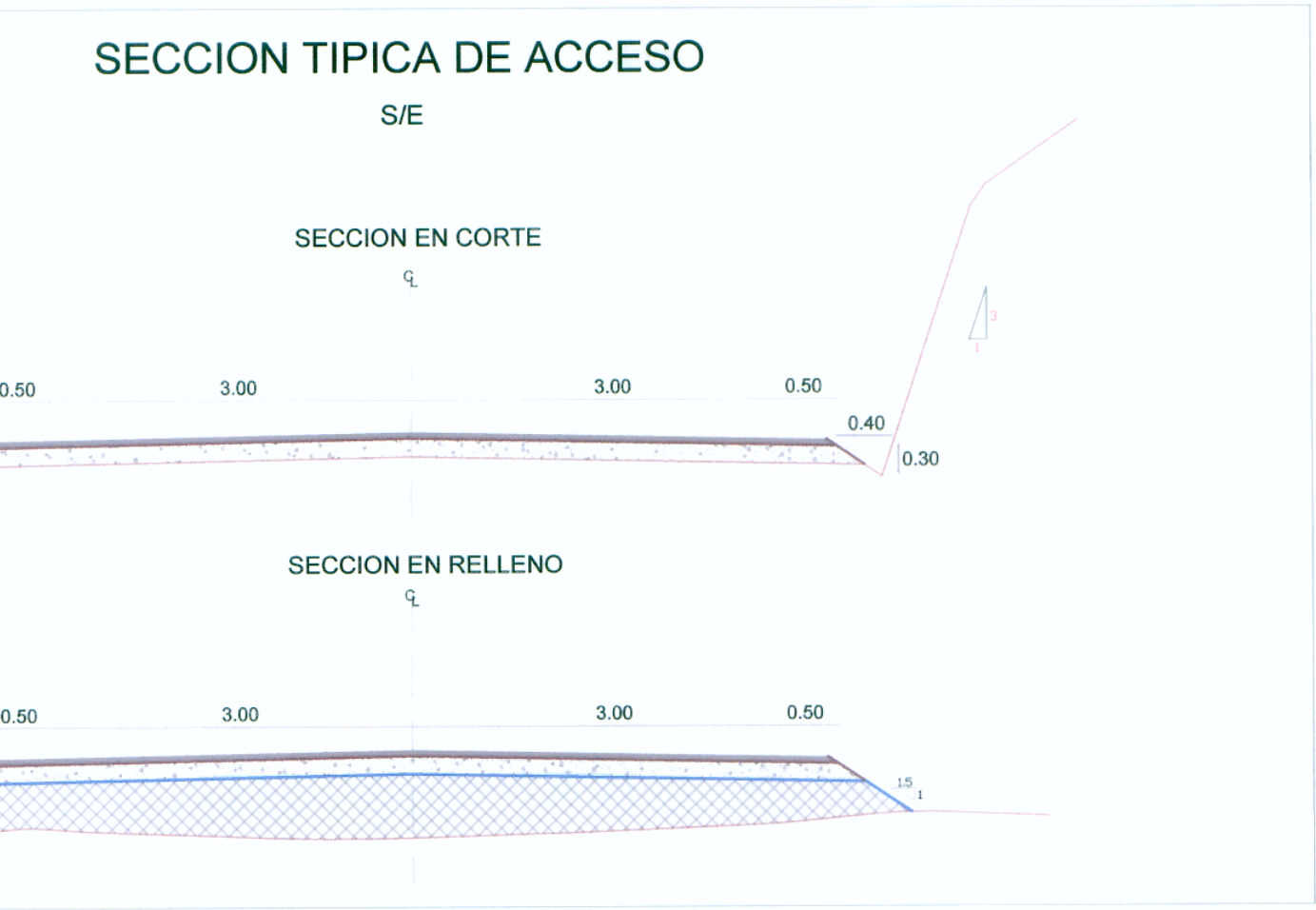
PENDIENTE

COTA SUB-RASANTE

COTA TERRENO

ALINEAMIENTO

KILOMETRAJE



**SECCIONES TRANSVERSALES**  
EJE(2) JALLASPUQUIO  
ESC. 1/400

CONSORCIO VIAL KISHUARA  
Ing. José Paucar Garcés  
E.O. en Ingeniería Civil y Obras Viales  
CIP Nº 54335

CONSORCIO VIAL KISHUARA  
Ing. Abraham R. Cabrera Navarín  
CIP Nº 26214



Diseño:	V. YSUHUALILAS	Aprobó:	
Dibujo:	V. YSUHUALILAS		
Verifico:			
Presento:			

REVISIONES	
Nº	FECHA

ESTUDIO DEFINITIVO PARA LA REHABILITACION Y MEJORAMIENTO DE LA CARRETERA AYACUCHO-ABANCAY  
TRAMO : DV.KISHUARA - PTE. SAHUINTO

PLANO: **PERFIL LONGITUDINAL, SECCIONES EJE(2) JALLASPUQUIO**  
KM 330+000

ESCALA: INDICADA  
FECHA: ENERO 2011  
LAMINA: **P-03**