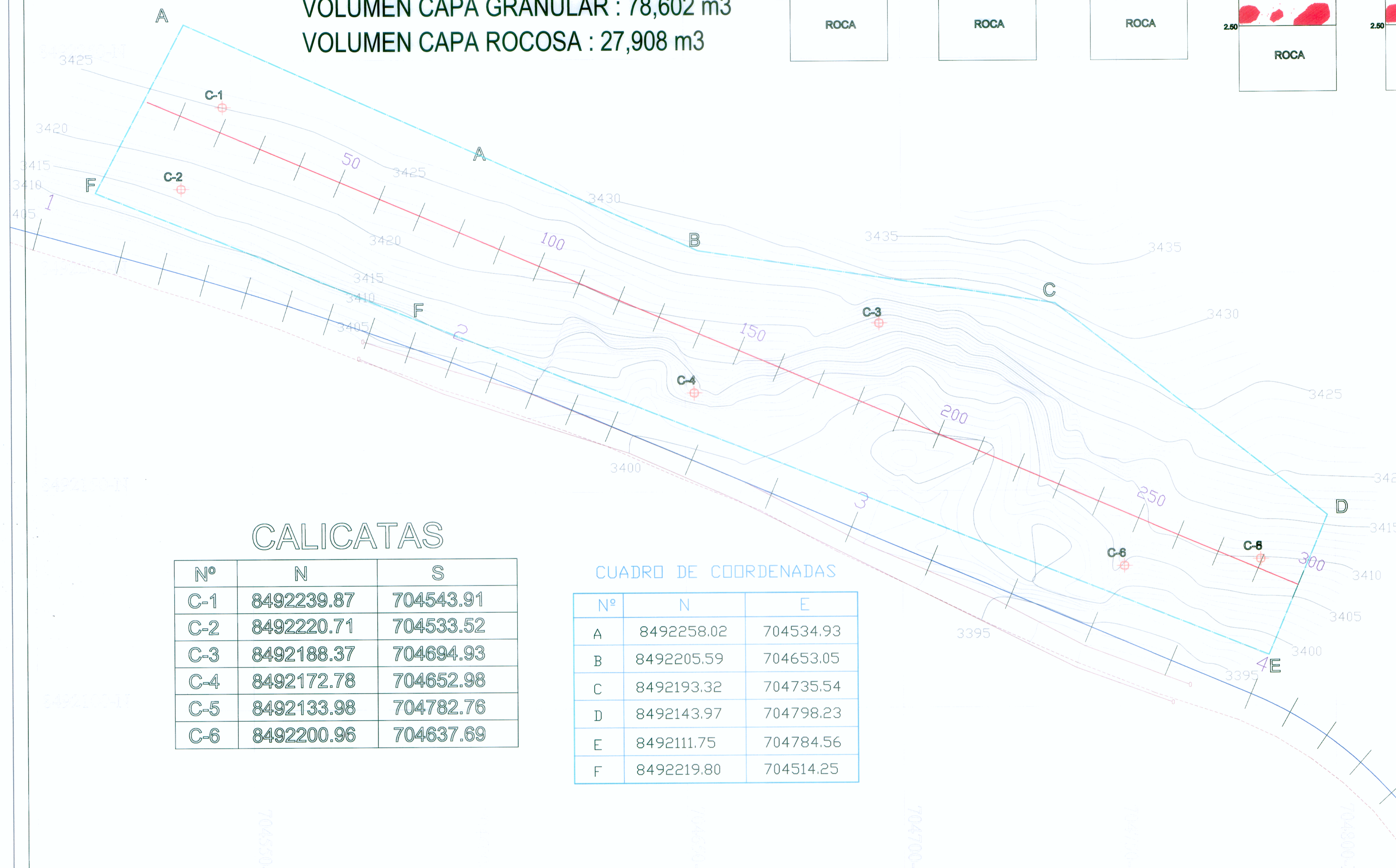
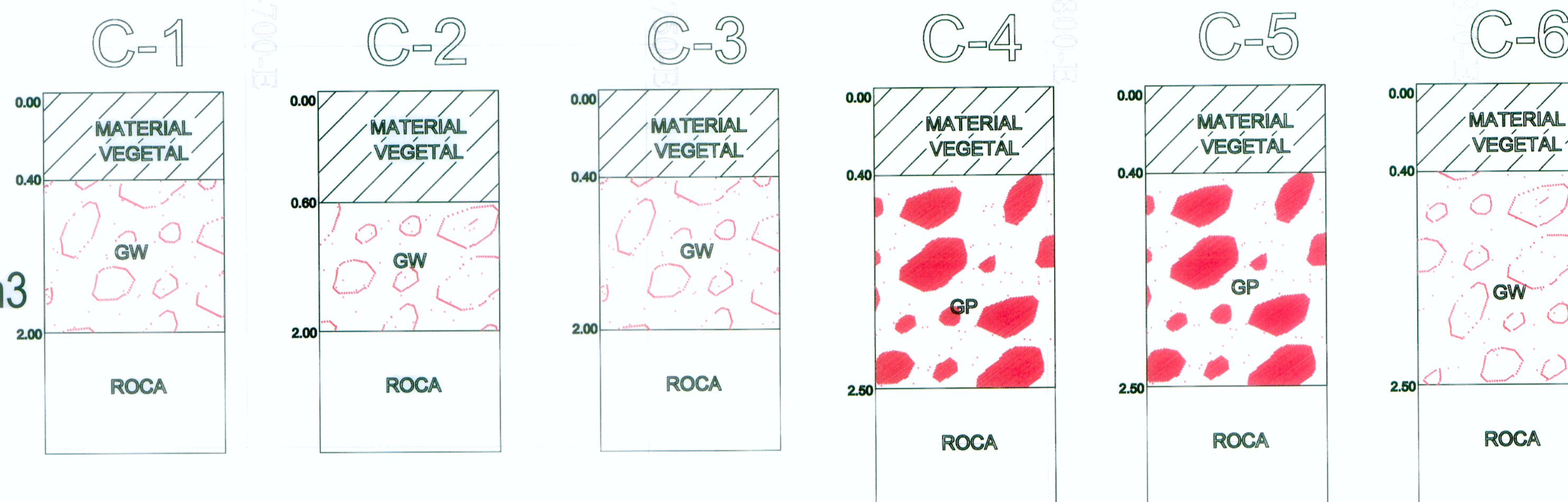


AREA DE CANTERA : 12,000 m<sup>2</sup>  
 VOLUMEN BRUTO TOTAL: 113,168 m<sup>3</sup>  
 VOLUMEN DE CUBIERTA VEGETAL: 6,658 m<sup>3</sup>  
 VOLUMEN CAPA GRANULAR : 78,602 m<sup>3</sup>  
 VOLUMEN CAPA ROCOSA : 27,908 m<sup>3</sup>



LEYENDA

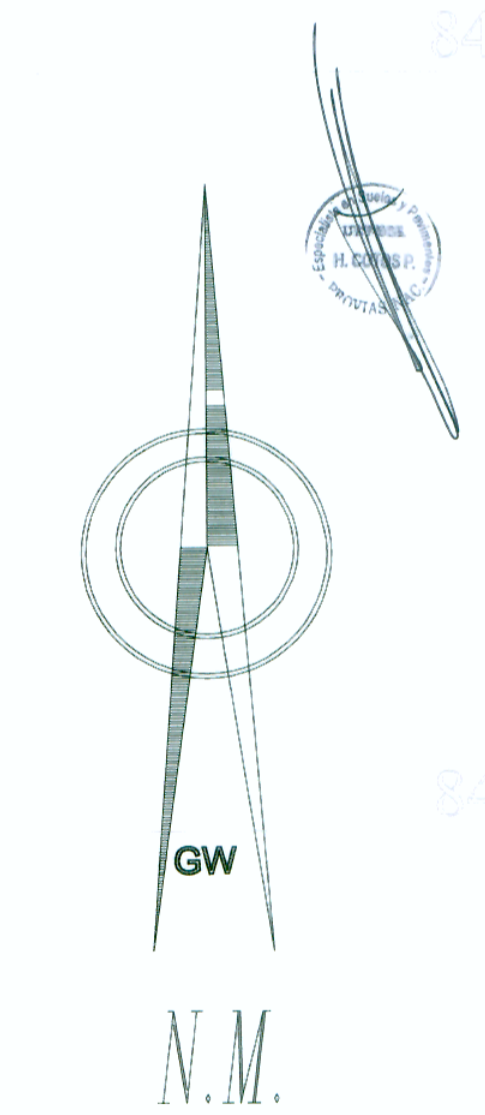
SIMBOLO	DESCRIPCION
	PERIMETRO AREA A EXPLOTAR
	CAMINO DE ACCESO
	CARRETERA ASFALTADA

CALICATAS

Nº	N	S
C-1	8492239.87	704543.91
C-2	8492220.71	704533.52
C-3	8492188.37	704694.93
C-4	8492172.78	704652.98
C-5	8492133.98	704782.76
C-6	8492200.96	704637.69

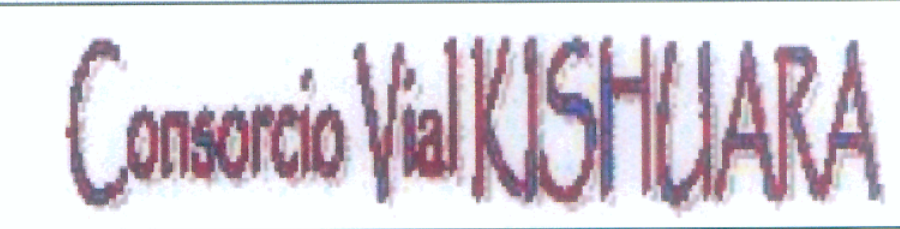
CUADRO DE COORDENADAS

Nº	N	E
A	8492258.02	704534.93
B	8492205.59	704653.05
C	8492193.32	704735.54
D	8492143.97	704798.23
E	8492111.75	704784.56
F	8492219.80	704514.25



CONSORCIO VIAL KISHUARA  
 Ing. Samuel Vazquez Otazo  
 Pte. Huancayo - Pte. Sahuinto

CONSORCIO VIAL KISHUARA  
 Ing. Abraham R. Cabrera Navidad  
 Pte. Huancayo - Pte. Sahuinto



Diseño:	A. CABRERA N.	Aprobó:	
Dibujo:	V. YSHUAYLAS		
Verifico:	A. CABRERA N.		
Presento:	A. CABRERA N.		

REVISIONES	
Nº	FECHA

ESTUDIO DEFINITIVO PARA LA REHABILITACION Y MEJORAMIENTO DE LA CARRETERA AYACUCHO-ABANCAY  
 TRAMO : DV.KISHUARA - PTE. SAHUINTO

PLANO: LEVANTAMIENTO CANTERA HUACCOTO  
 KM 332+100 AL KM 332+400

ESCALA: 1:500  
 FECHA: ENERO 2011  
 LAMINA: PC - 04