



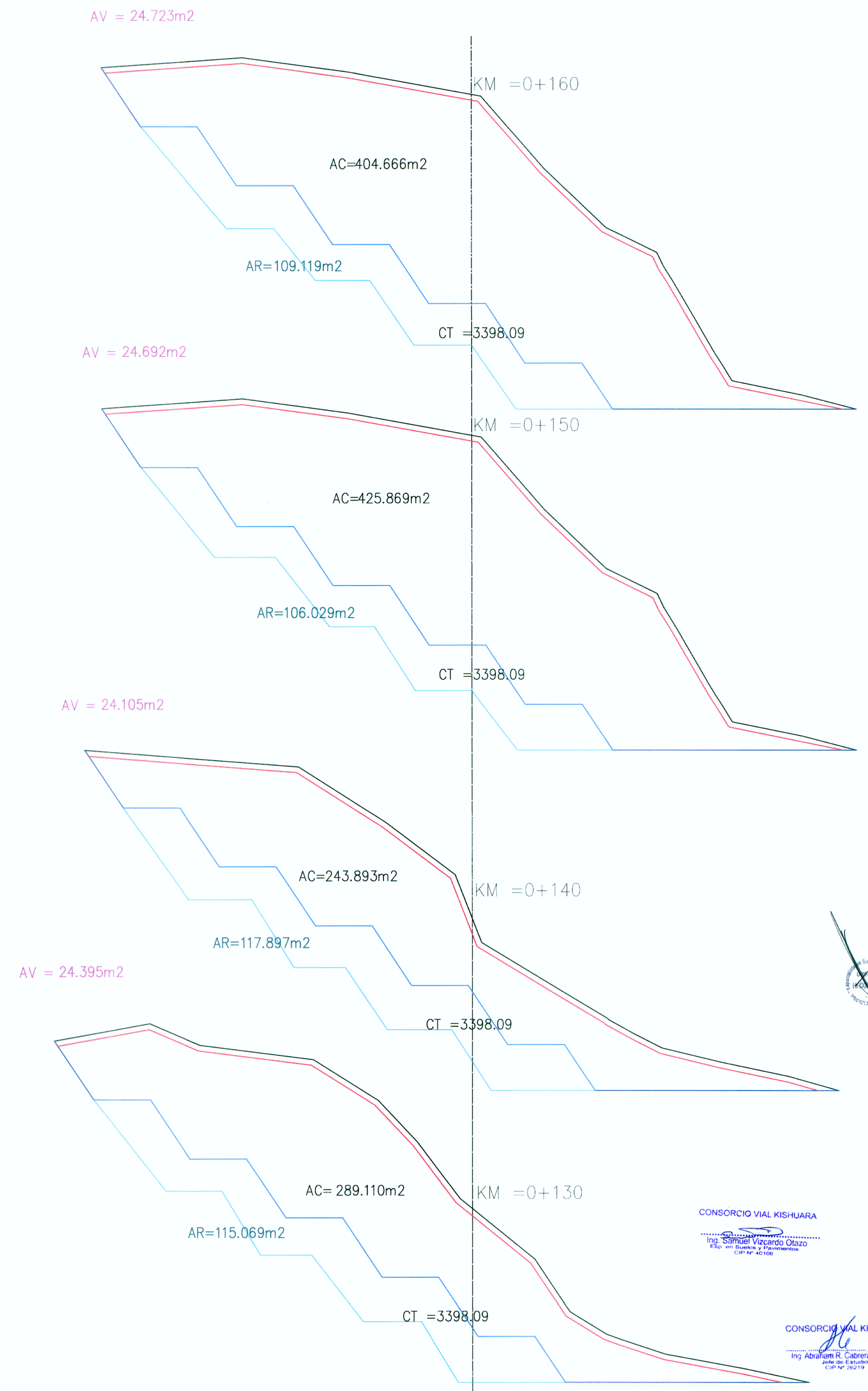



LEYENDA

-  Terreno
-  Línea de Excavación de capa Granular
-  Línea de Excavación de capa Rocosa
-  Línea de Excavación de capa orgánica



CONSORCIO VIAL KISHUARA
 Ing. Sotero Vizcarra Ochoa
 E.O. en Obras y Pavimentos
 C.O.P. 1010

CONSORCIO VIAL KISHUARA
 Ing. Abraham R. Cabrera Navas
 E.O. en Obras y Pavimentos
 C.O.P. 1010



Consortio Vial KISHUARA

Diseño: A. CABRERA N.
 Dibujo: V. YSUHUYAYLAS
 Verifico: A. CABRERA N.
 Presento: A. CABRERA N.

Aprobó:

REVISIONES	
Nº	FECHA

ESTUDIO DEFINITIVO PARA LA REHABILITACION Y MEJORAMIENTO DE LA CARRETERA AYACUCHO-ABANCAI TRAMO : DV.KISHUARA - PTE. SAHUINTO

PLANO: SECCIONES TRANSVERSALES CANTERA HUACCOTO Km 332+100 - Km 332+400

ESCALA: 1 / 400
 FECHA: ENERO 2011
 LAMINA: CA -02