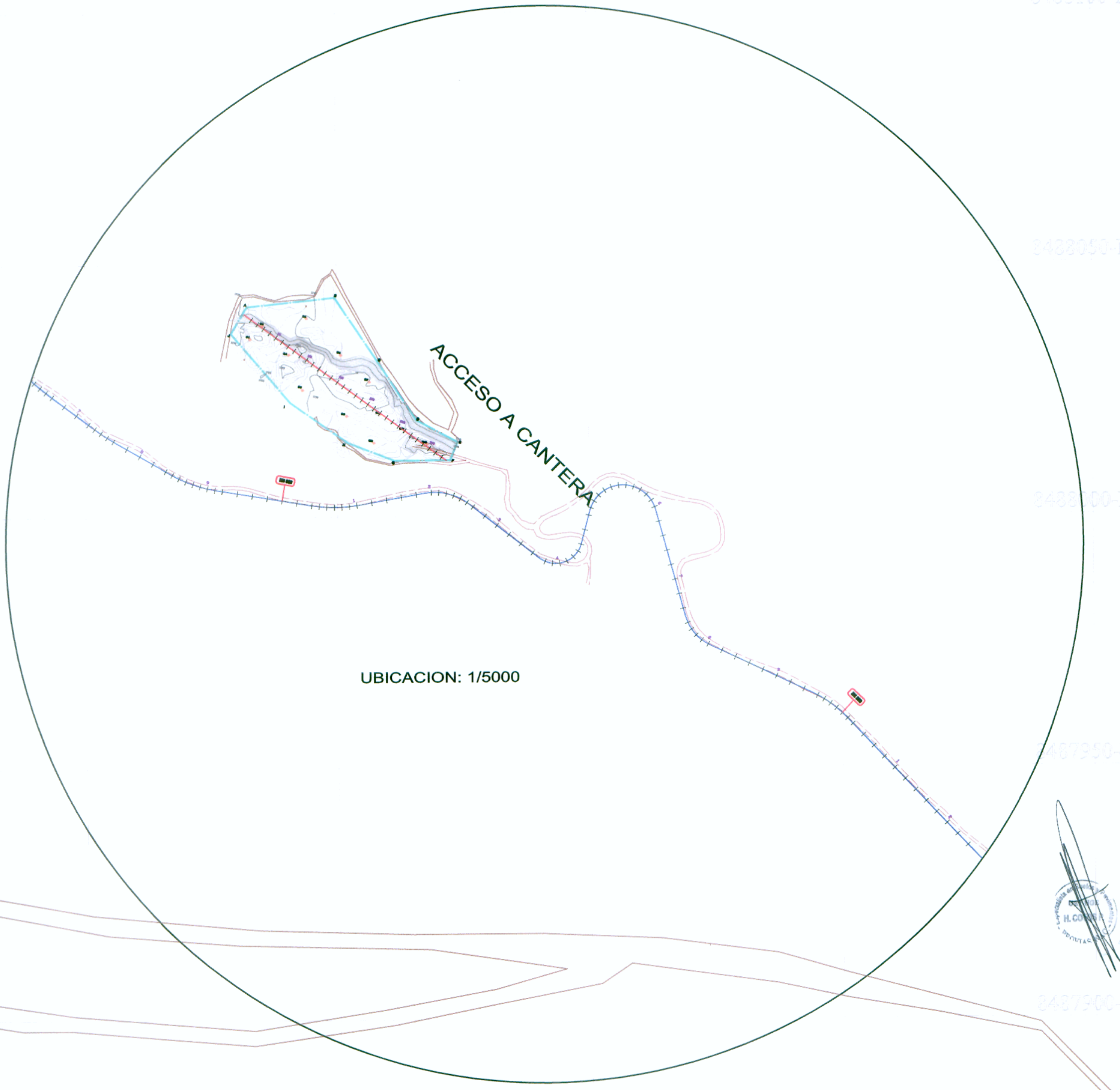
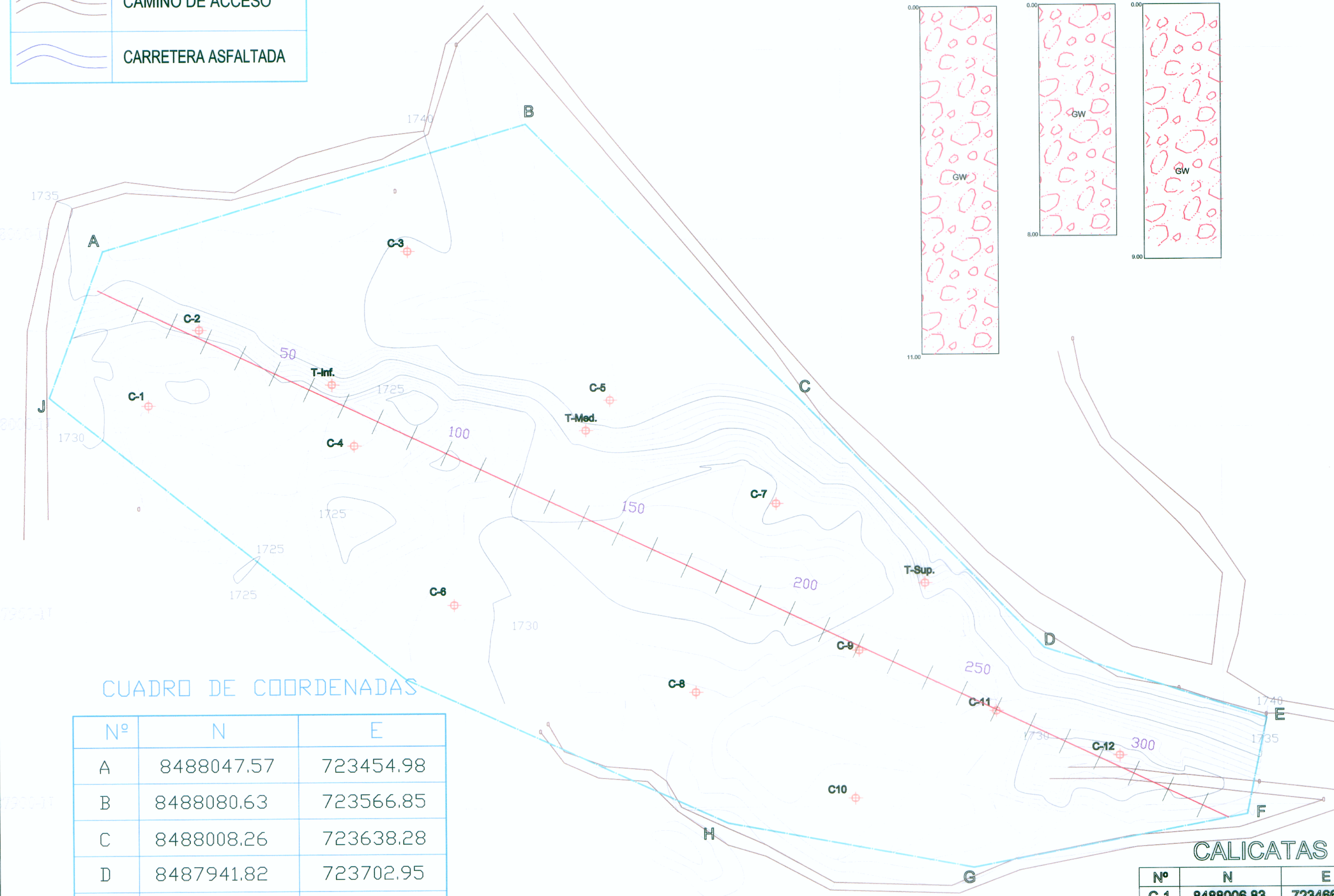
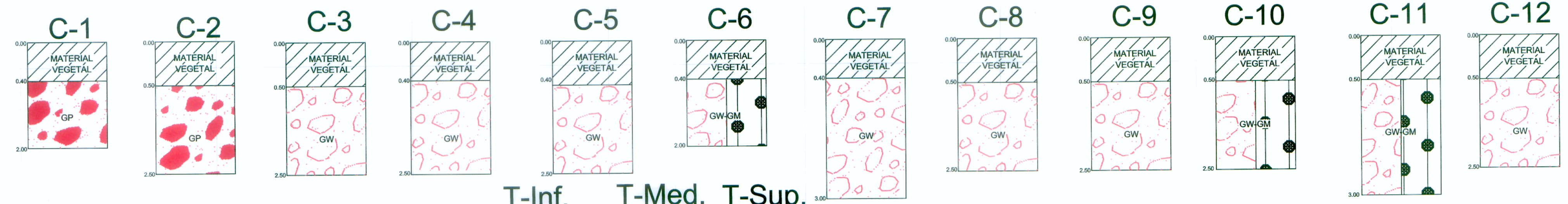


LEYENDA

SIMBOLO	DESCRIPCION
	PERIMETRO AREA A EXPLOTAR
	CAMINO DE ACCESO
	CARRETERA ASFALTADA



CUADRO DE COORDENADAS

Nº	N	E
A	8488047.57	723454.98
B	8488080.63	723566.85
C	8488008.26	723638.28
D	8487941.82	723702.95
E	8487923.01	723761.40
F	8487897.53	723756.16
G	8487883.76	723683.99
H	8487895.84	723619.07
I	8487934.33	723534.40
I	8488009.12	723440.72

CALICATAS

Nº	N	E
C-1	8488006.83	723466.86
C-2	8488026.82	723480.38
C-3	8488047.13	723535.41
C-4	8487995.99	723521.09
C-5	8488008.75	723588.77
C-6	8487953.84	723547.25
C-7	8487980.08	723632.39
C-8	8487931.24	723610.90
C-9	8487941.39	723654.12
C-10	8487902.24	723652.91
C-11	8487925.10	723690.11
C-12	8487913.22	723722.67
T-Inf.	8488012.24	723514.22
T-Me.	8488014.32	723555.65
T-Sup.	8488000.03	723582.76

AREA DE CANTERA : 30,500 m²
 VOLUMEN BRUTO TOTAL: 206,031 m³
 VOLUMEN DE CUBIERTA VEGETAL: 11,042 m³
 VOLUMEN CAPA GRANULAR : 194,989 m³

CONSORCIO VIAL KISHUARA
 Ing. Samuel Viquez Obispo
 P.E. Geología y Cartografía
 Cantar 40198

CONSORCIO VIAL KISHUARA
 Ing. Abraham R. Cabrera Navidad
 P.E. Geología
 Cantar 40198



Diseño:	A. CABRERA N.	Aprobó:	
Verifico:	V. YSUNHUAYLAS		
Presento:	A. CABRERA N.		

REVISIONES	
Nº	FECHA

ESTUDIO DEFINITIVO PARA LA REHABILITACION Y MEJORAMIENTO DE LA CARRETERA AYACUCHO-ABANCAY
 TRAMO : DV.KISHUARA - PTE. SAHUINTO

PLANO: LEVANTAMIENTO CANTERA
 RIO PACHACHACA

ESCALA: 1:750
 FECHA: ENERO 2011
 LAMINA: PC - 07