



CUADRO DE DATOS

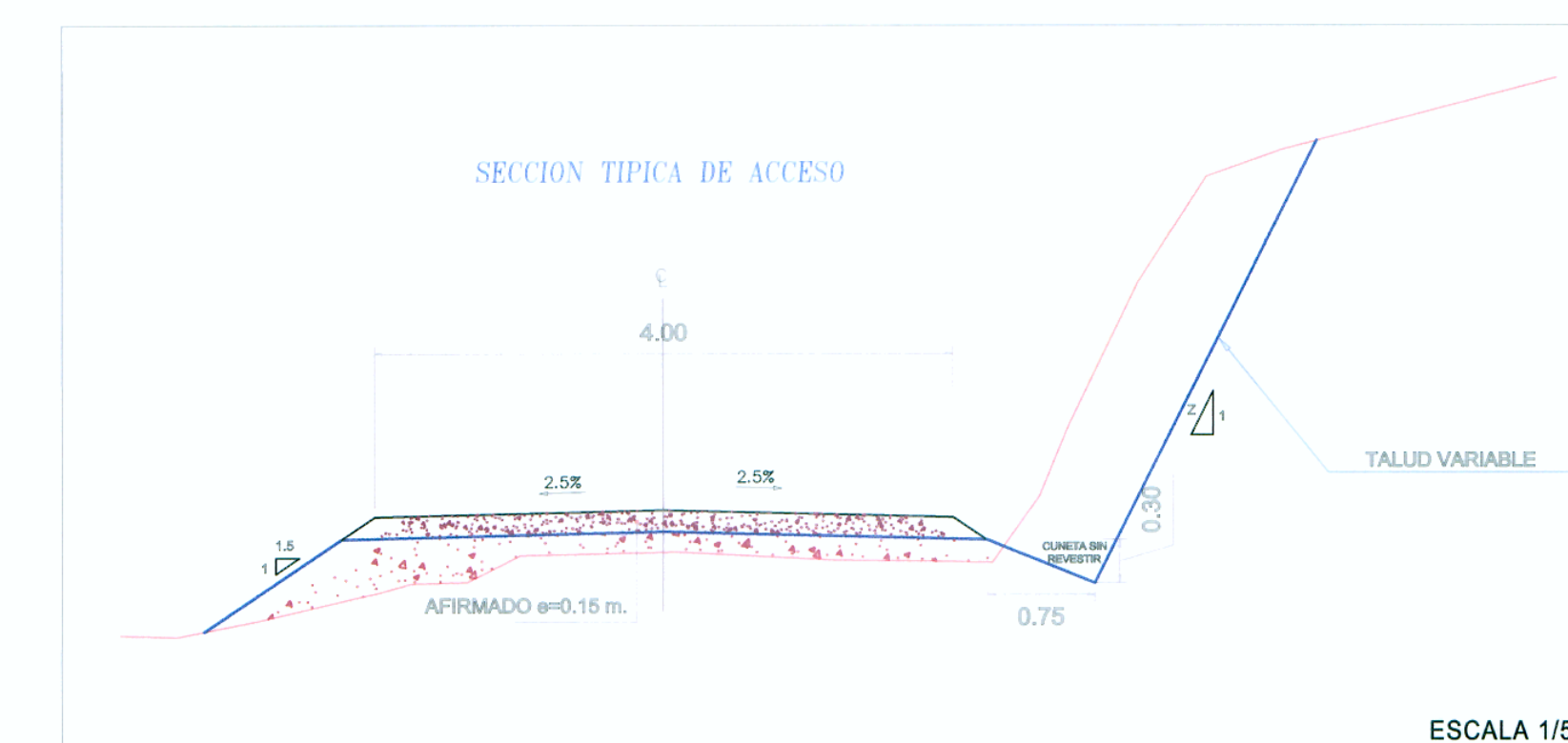
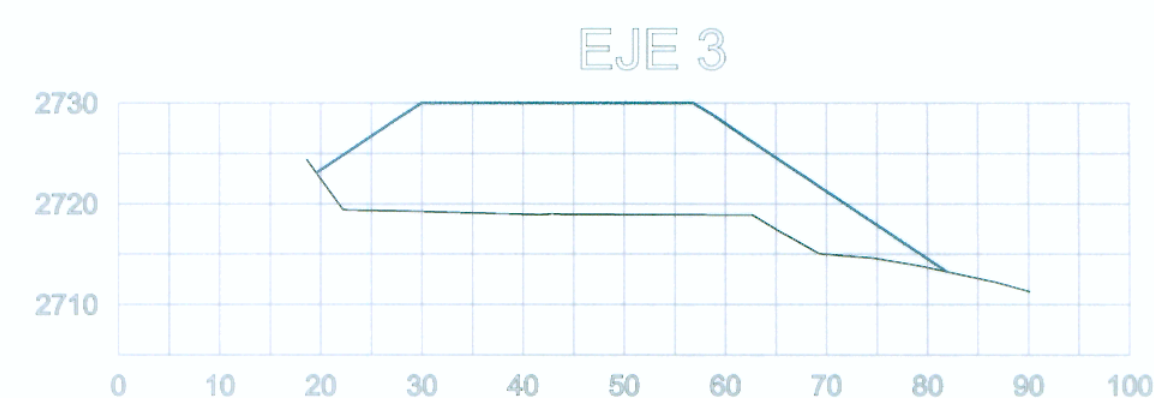
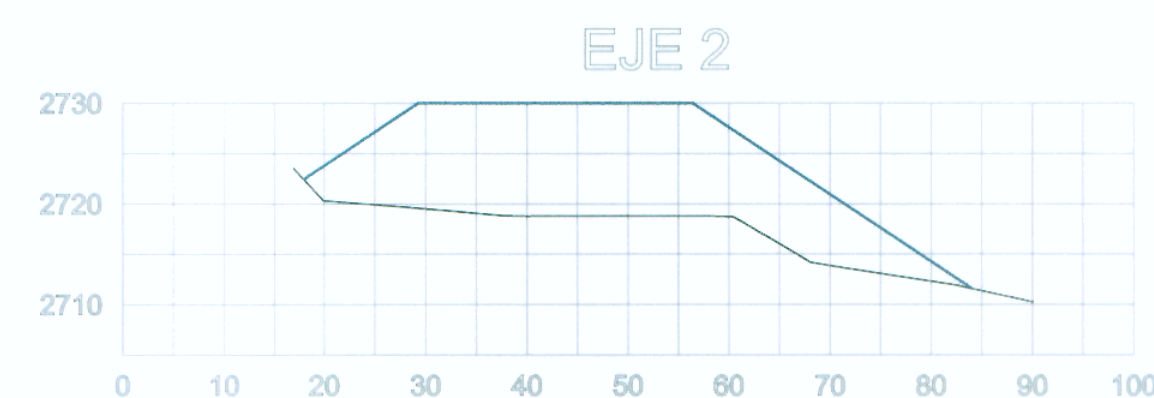
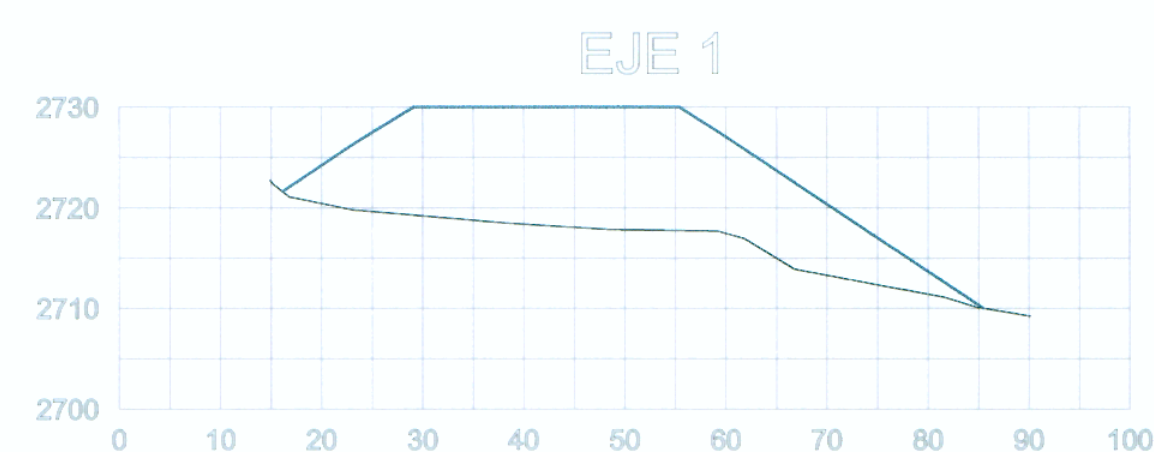
DATOS	DESCRIPCION
Nº	8
PROGRESIVA	365+600
LADO	DERECHO
ACCESO	0.12 Km
VOLUMEN	31,000 m3

CUADRO DE COORDENADAS

PUNTO	NORTE	ESTE
1	8488272.44	716274.17
2	8488321.18	716327.90
3	8488281.95	716370.29
4	8488227.70	716324.15

DESCRIPCION	AREA (m2)
EJE 1	567.68
EJE 2	534.56
EJE 3	504.21

Cota de Relleno: 2,730 m



CONSORCIO VIAL KISHUARA
Ing. Samuel Vizcarro Olazo
E.I. en Ingeniería y Topografía
COP Nº 45106



CONSORCIO VIAL KISHUARA
Ing. Abraham R. Cabrera Navidad
E.I. en Ingeniería y Topografía
COP Nº 45106

ESCALA 1/ 750



Diseño: A. CABRERA N.
Dibujo: V. YSUHUYAYLAS
Verifico:
Presento:

Aprobó:

REVISIONES	
Nº	FECHA

ESTUDIO DEFINITIVO PARA LA REHABILITACION Y MEJORAMIENTO DE LA CARRETERA AYACUCHO-ABANCAY
TRAMO : DV.KISHUARA - PTE. SAHUNTO

PLANO:
LEVANTAMIENTO BOTADERO
CARHUACAHUA - Km 365+600

ESCALA: INDICADA
FECHA: ENERO 2011
LAMINA: PB - 08