

**CUADRO DE DATOS**


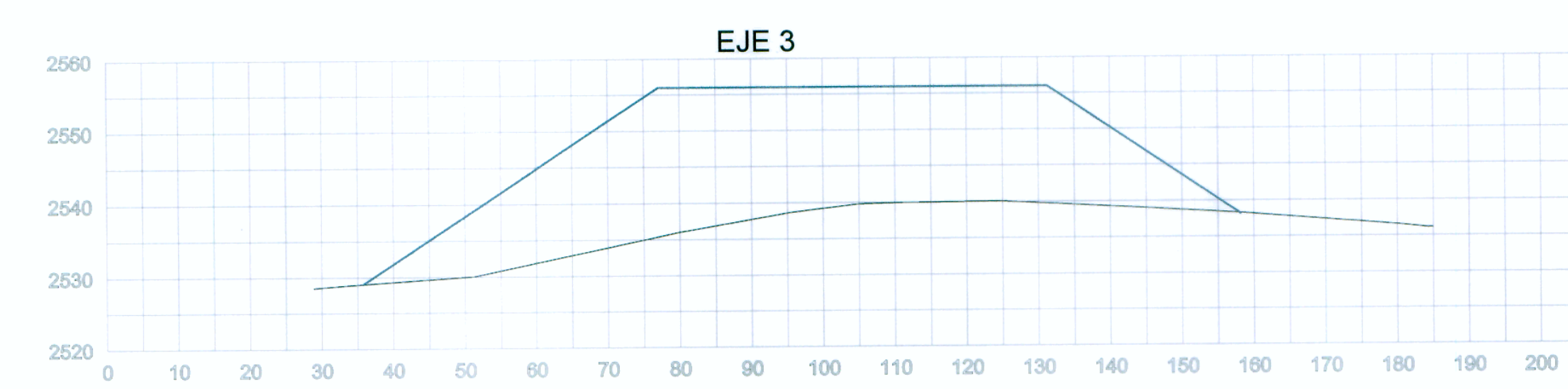
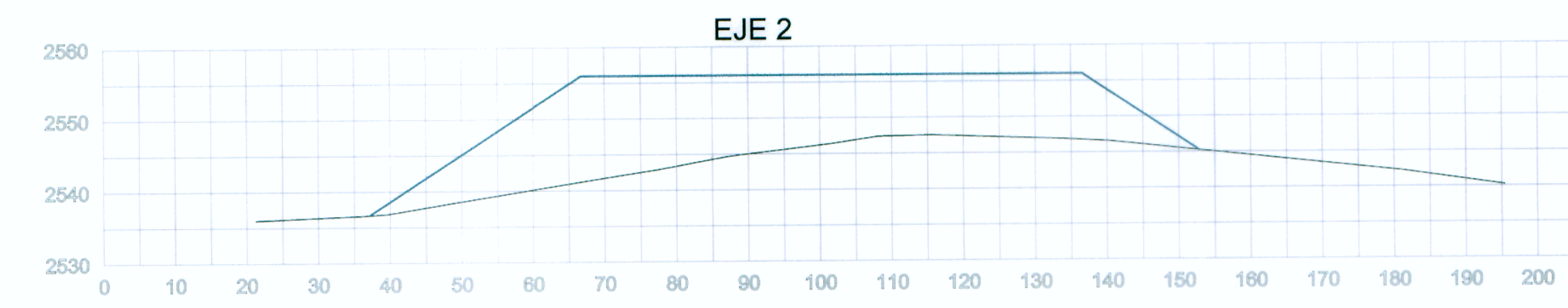
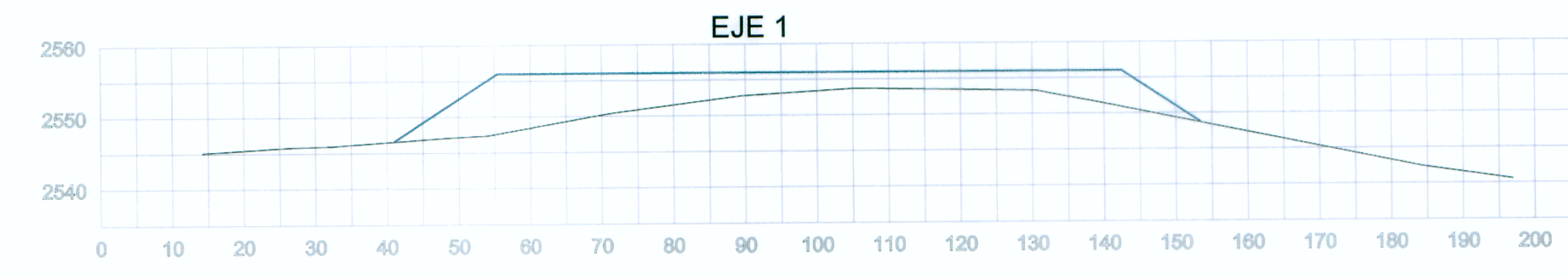
DATOS	DESCRIPCION
Nº	09
PROGRESIVA	366+700
LADO	IZQUIERDO
ACCESO	1.8 Km
VOLUMEN	150,000 m3

**CUADRO DE COORDENADAS**

PUNTO	NORTE	ESTE
1	8487685.84	716844.61
2	8487784.11	716901.31
3	8487722.82	717070.13
4	8487612.72	717012.37

DESCRIPCION	AREA (m2)
EJE 1	434.30
EJE 2	1,021.95
EJE 3	1,597.40

Cota de Relleno: 2,556 m



ESCALA 1/750

ESCALA 1/50



**Consortio Vial KISHUARA**

Diseño:	C.P.C.	Aprobó:	
Dibujo:		Nº	FECHA
Verifico:	L.G.A.		
Presento:			

ESTUDIO DEFINITIVO PARA LA REHABILITACION Y MEJORAMIENTO DE LA CARRETERA AYACUCHO-ABANCAY  
TRAMO : DV.KISHUARA - PTE. SAHUINTO

PLANO: DRENAJE DME  
CARHUACA HUA 2 - Km 366+700

ESCALA: INDICADA  
FECHA: ENERO 2011  
LAMINA: PB - 09