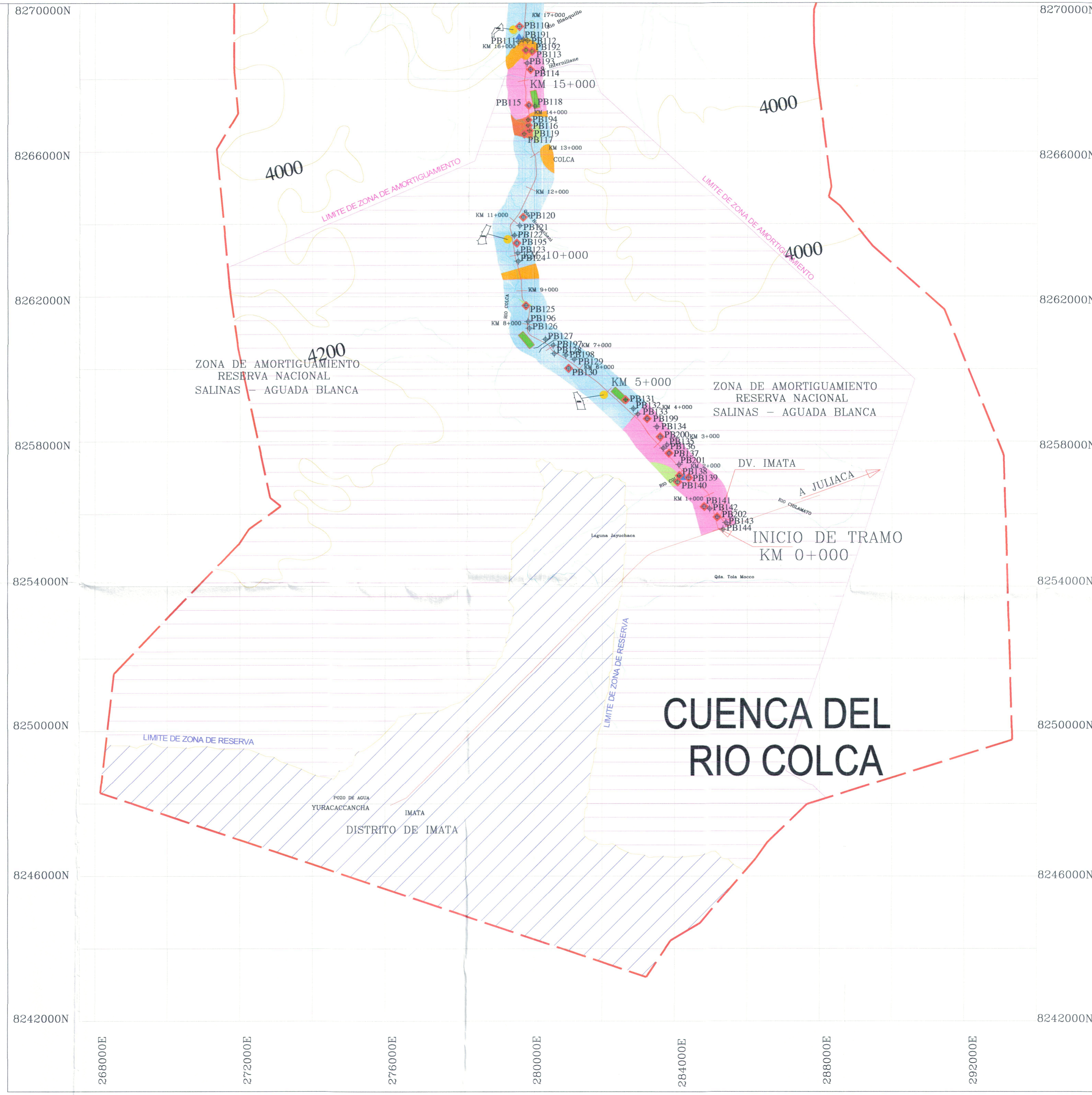


PUNTOS DE EVALUACIÓN DE FAUNA	
Código	Coordenas UTM (WGS84)
Aves	
PB111	19 L 279679 8269044
PB116	19 L 280042 8266720
PB118	19 L 280127 8267248
PB124	19 L 279678 8262969
PB127	19 L 280420 8260818
PB132	19 L 282849 8258903
PB135	19 L 283769 8257907
PB140	19 L 284119 8256887
PB144	19 L 285323 8255576
Anfibios	
PB116	19 L 280042 8266720
PB117	19 L 280103 8266562
PB120	19 L 279807 8264183
PB125	19 L 279851 8261698
PB139	19 L 284378 8257008
PB140	19 L 284119 8256887
PB191	19 L 279809 8269107
PB197	19 L 280641 8260654
Reptiles	
PB112	19 L 279929 8269066
PB117	19 L 280103 8266562
PB123	19 L 279666 8263197
PB128	19 L 280674 8260423
PB133	19 L 282971 8258755
PB136	19 L 283670 8257817
PB138	19 L 284198 8257086
PB142	19 L 284957 8256149
Mamíferos mayores	
PB113	19 L 280052 8268769
PB119	19 L 280243 8266573
PB122	19 L 279571 8263683
PB129	19 L 281226 8260269
PB140	19 L 284119 8256887
PB143	19 L 285401 8255756
PB193	19 L 279921 8268444
PB196	19 L 279943 8261305
Mamíferos menores	
PB113	19 L 280052 8268769
PB119	19 L 280243 8266573
PB121	19 L 279709 8263953
PB126	19 L 279977 8261122
PB134	19 L 283495 8258402
PB143	19 L 285401 8255756
PB194	19 L 280120 8266896
PB198	19 L 280994 8260382
PB201	19 L 284115 8257365


PUNTOS DE EVALUACIÓN DE FLORA	
Código	Coordenas UTM (WGS84)
Bofedal	
PB125	19 L 279851 8261698
PB138	19 L 284198 8257086
PB140	19 L 284119 8256887
Pajonal de Puna	
PB116	19 L 280042 8266720
PB117	19 L 280103 8266562
PB119	19 L 280243 8266573
PB194	19 L 280120 8266896
Matorral (tolar)	
PB113	19 L 280052 8268769
PB192	19 L 279884 8268800
Matorral + Césped	
PB110	19 L 279705 8269451
PB120	19 L 279807 8264183
PB130	19 L 281068 8260019
PB131	19 L 282637 8259149
PB195	19 L 279638 8263469
Pajonal + Matorral	
PB114	19 L 280007 8268261
PB115	19 L 279956 8267276
PB137	19 L 283832 8257679
PB139	19 L 284378 8257008
PB141	19 L 284807 8256207
PB199	19 L 283227 8258627
PB200	19 L 283585 8258130
PB202	19 L 285160 8255915



LEYENDA

FORMACIONES VEGETALES


- PUENTE
- BOFEDAL
- CÉSPED
- PAJONAL
- MATORRAL (TOLAR)
- MATORRAL + CÉSPED
- PAJONAL + MATORRAL
- PAJONAL + CÉSPED
- CARRETERA EN ESTUDIO
- LIMITE DE CUENCA
- FUENTE DE AGUA
- CANTERAS
- DME (DEPOSITO DE MATERIAL EXCEDENTE)
- CAMPAMENTO
- PLANTA CHANCADORA Y ASFALTO
- ZONA DE AMORTIGUAMIENTO RESERVA NACIONAL SALINAS Y AGUADA BLANCA
- ZONA DE RESERVA NACIONAL SALINAS Y AGUADA BLANCA
- PUNTOS DE EVALUACION DE FLORA
- PUNTOS DE EVALUACION DE FAUNA



Diseño:	N.O.E	REVISIONES	
Dibujó:	R.A.L.	N°	FECHA
Verificó:			DESCRIPCION
Presentó:			

ESTUDIO DE IMPACTO SOCIOAMBIENTAL SEMIDETALLADO DEL
ESTUDIO A NIVEL DEFINITIVO PARA LA REHABILITACIÓN
Y MEJORAMIENTO DE LA CARRETERA
DV. IMATA - OSCOLLO - NEGROMAYO

Biológico



ESCALA:	1/100000
FECHA:	DICIEMBRE 2011
N° PLANO:	08 - A